

Images et plans

# 81

repères

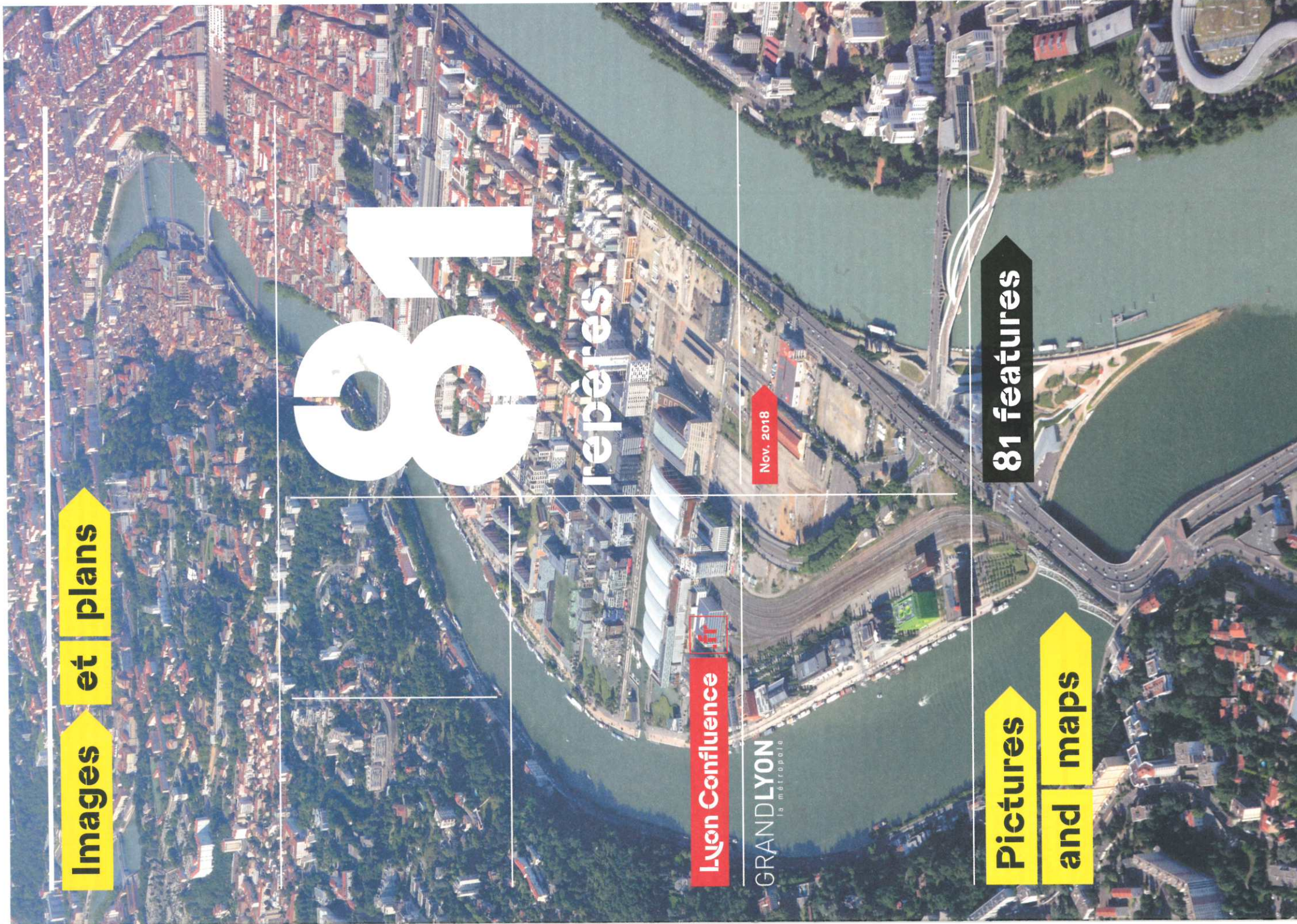
Lyon Confluence [fr](http://fr)

GRANDLYON  
la métropole

Nov. 2018

Pictures and maps

81 features



## on Confluence, objet urbain majeur

territoire au sud de la presqu'île lyonnaise, temps consacré à l'industrie et aux sports, est engagé dans un renouvellement sans précédent.

Le territoire gagné sur les eaux, ce site fluvial retrouve son caractère naturel et son environnement naturel. Un développement progressif met en valeur un espace d'exception et des paysages uniques. L'objectif est de doubler la superficie de l'hypercentre de l'agglomération : un projet unique en Europe, un enjeu fort pour la métropole et une chance pour les habitants.

Lyon Confluence, a major urban project

*This area in the south of Lyon's central peninsula, long dedicated to industry and transport, is now undergoing unprecedented urban renewal. Reclaimed from marshland in the 18th and 19th centuries, the riverside site is today regaining its banks and natural environment. The gradual development is enhancing an outstanding space with unique landscapes. It will eventually double Lyon's city centre – it is thus an urban enterprise of unusual scope in Europe, a great challenge for the metropolitan area, and an opportunity for its residents.*

**Territoire du projet**  
Total project area

**150** ha

**Terroir mutable**  
Development land

**70** ha

**Programme de construction**  
Construction programme on completion

**1 000 000** m<sup>2</sup>

**Phase 1**  
(2003-2018)

**42** ha

420 000 m<sup>2</sup> dont  
22,5 hectares pour les espaces publics  
incluant  
22,5 hectares for public spaces

Plan masse  
Francois Grether  
Michel Desvigne  
Urbaniste opérationnel  
Urbanists  
Atelier Ruelle

**Phase 2**  
(2012-2025)

**35** ha

400 000 m<sup>2</sup>  
Plan masse  
Herzog & de Meuron  
Michel Desvigne  
Urbaniste opérationnel  
Urbanists  
Atelier Ruelle

**Territoire autour de la gare de Perrache**  
Area south of the station

**5** ha

160 000 m<sup>2</sup>  
Urbanistes  
Atelier Ruelle  
Urbanists

**Investissements phase 1**  
Investments

phase 1

**1,2 Md**  
Bn €

**Nombre d'habitants**  
Residents

Aujourd'hui

**12 000**

À l'horizon 2025

**17 000**  
On the horizon 2025

**Entreprises implantées à La Confluence**  
Businesses based in La Confluence

**1 100**

**Nombre de salariés**  
Jobs

**16 000**

Aujourd'hui

**25 000**

À l'horizon 2025

**Lyon Confluence**  
Bureaux Offices  
73, rue Smith  
69002 Lyon  
T. +33 (0)4 78 38 74 00  
F. +33 (0)4 78 38 74 11  
www.lyon-confluence.fr  
info@lyon-confluence.fr

**La Maison de La Confluence**  
Accueil du public  
Public information centre

73, rue Smith  
69002 Lyon  
maison@lyon-confluence.fr

**Sur rendez-vous pour les groupes**  
(+ de 10 personnes)  
By reservation  
for groups (+ 10 persons)

**Ouvert du mercredi au vendredi**  
de 14 h à 18 h  
Open  
Wednesday to Friday 2 – 6 pm

Suivez-nous sur



facebook.com/LyonConfluence  
page: Ma Confluence  
@LyonConfluence



instagram.com/laconfluence

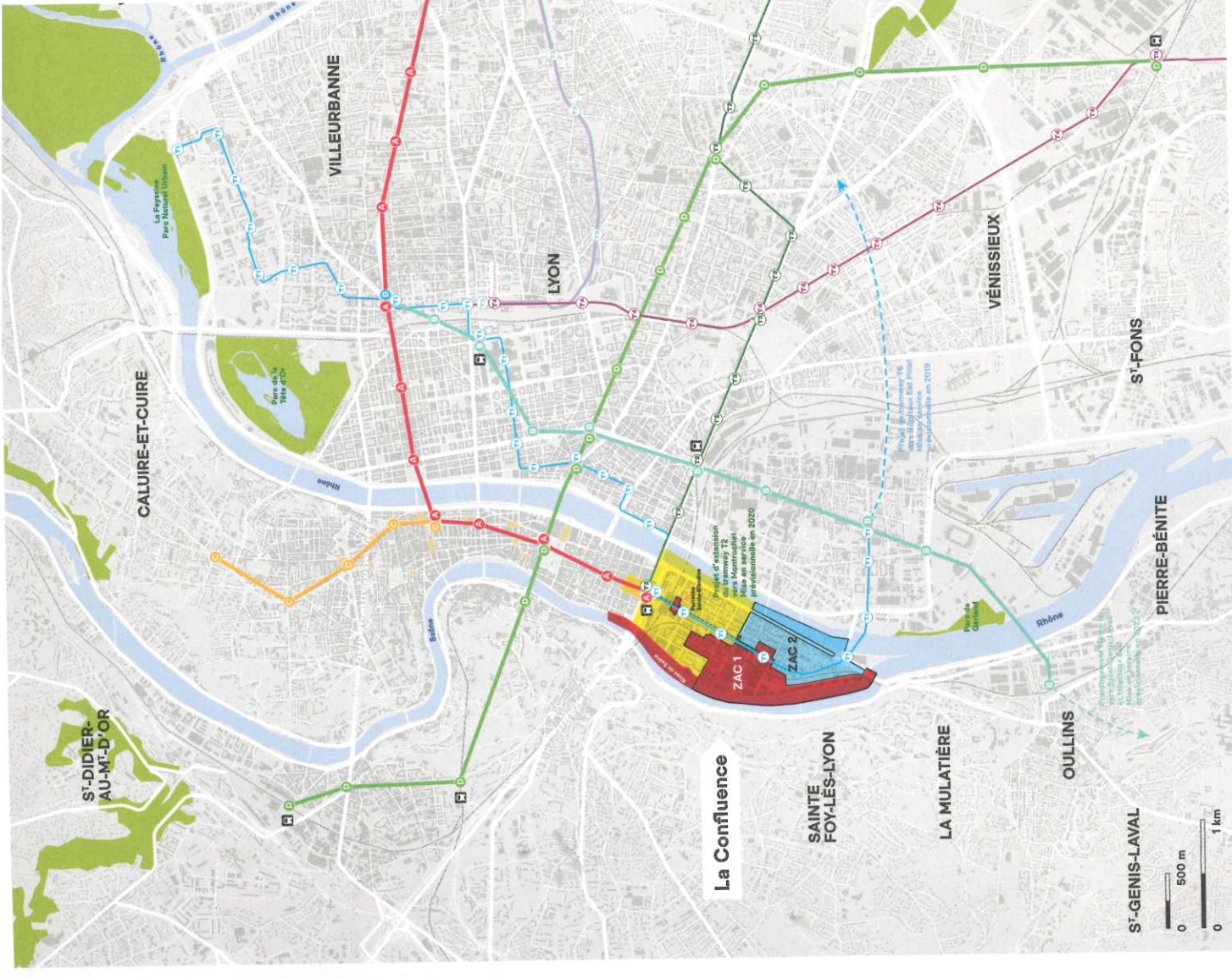


twitter.com/SplConfluence



vimeo.com/LyonConfluence

Follow us on



14 - Les « loges de Saône »  
(G)



15 - ESMA




22 - Pôle Enfance (F2)



23 - Jardin aquatique  
Ouagadougou



39 - « Ycône » (M3 Sud)



40 - Port Rambaud  
(ancienne capitainerie)



42 - « Cube Orange » / Salins



38 - Siège de la Chambre  
des métiers et de l'artisanat  
(M3 Nord)



61 - Cité Perrache



63 - PEM Perrache  
(A3)



64 - « Influences Square »  
(A3)




49 - Mob Hotel



70 - « Ydeal » (B2)



71 - « Cap Sud » (C2 Nord)



74 - Lumen, La Cité  
de la Lumière



67 - « Sollys » (A1-A2 Nord)



La Part-Dieu



Vers Fourvière  
Nord

