

I PEBA, strumenti di progettazione inclusiva.  
Percorso di formazione e partecipazione per i Comuni della  
Regione Emilia-Romagna.

Data 25/10/2022

**Individuazione, programmazione sinergica  
e calendarizzazione degli interventi**

Arch.a Valia Galdi

# Individuazione degli interventi

Gli interventi vengono programmati in base all'elaborazione di progetti di dettaglio a partire dalla considerazione di:

- Segnalazioni emerse da parte dell'utenza
- Importanza delle criticità rilevate
- Opportunità di finanziamento
- Pianificazione strategica di spazi e reti di percorsi accessibili e fruibili

# Individuazione/programmazione degli interventi

## Priorità per Criticità segnalate dall'utenza



Nel corso delle attività di consultazione e partecipazione emergono **criticità segnalate dalle associazioni delle persone disabili, dai singoli, dalle famiglie,**

attraverso gli strumenti messi a disposizione (incontri in presenza e online, e-mail, questionari, ecc.)

*Ad esempio è emersa, nei casi che sto seguendo, la criticità degli attraversamenti pedonali in particolare segnalata da UICI per la presenza di rotatorie che, portando all'eliminazione dei semafori, non rispondono alle esigenze delle persone cieche e ipovedenti che affrontano così lunghi tempi di attesa sugli attraversamenti.*

# Individuazione/programmazione degli interventi

## Priorità per Criticità segnalate dall'utenza

Nel corso delle attività di consultazione e partecipazione emergono altresì altri tipi di richieste, come **la carenza di spazi o servizi.**

Tali segnalazioni entrano a far parte delle istanze di cui tenere conto nella programmazione


**e vanno considerate nelle prime fasi di attuazione per rafforzare il clima di fiducia nelle persone**

che sono state coinvolte nel percorso di formazione dei PEBA/PAU.

Nel caso di Chiavari è segnalata da parte delle famiglie di persone con disabilità psichiche e cognitive la carenza di servizi igienici pubblici. Tale carenza impedisce alle persone di fruire dello spazio pubblico, ad esempio della passeggiata a mare nel suo complesso.

# Individuazione /programmazione degli interventi

## Criticità emerse nella valutazione del PEBA/PAU

<b>EDIFICIO PIAZZA DELLA REPUBBLICA</b>		<b>1</b>	
PIAZZA DELLA REPUBBLICA		Priorità	20520
<b>Destinazione d'uso</b>	<b>Frequenza</b>	<b>Interesse turistico</b>	<b>Interventi previsti</b>
Asilo nido Scuola materna Scuola elementare Scuola media inf. Scuola media sup. Uman. Scuola media sup. Comm. Scuola media sup. Tecn. Direzione didattica Uff. pubbl. statale Uff. pubbl. regionale Uff. pubbl. provinciale Uff. pubbl. comunale Azienda municipalizzata Chiesa Cimitero Ufficio postale Istituto di credito Ambulatorio A.S.L. Ospedale Day hospital U.S.L. Casa protetta, R.S.A. Centro sociale anziani Centro diurno Centro ricreativo Sede associaz., sala circonc. Consulitorio Centro handicap Centro sportivo polifunz. Centro sport. natatorio Centro sport. atletica Centro sport. calcio Palestra pubblica Centro sport. tennis Centro ippico Centro culturale Biblioteca Museo, pinacoteca Teatro, cinematografo Ristorante, albergo Pubblica sicurezza Sede giudiziaria Vari rivolti ai pubbl.	Bassa Media Alta Nessuna	Basso Medio Alto Nessuno	parcheggio segnaletica est. segnaletica int. percorso est. percorso int. pavimentaz. est. pavimentaz. int. pensilina di protezione rampa fissa est. rampa fissa int. servoscala est. servoscala int. corrimano est. corrimano int. ascensore est. ascensore int. accesso princ. accesso second. soglie, zerbini ausili est. mod.vano ascens. mod.cabina ascens. mod.comandi ascens. mod. infissi adeguam. serv. igienici costruz. serv. igienici mod. strutt. murarie inserim. stalli adeguam. arredi
<b>Condizione ambientale</b>	<b>Collocazione ambientale</b>	<b>Edificio storico</b>	<b>Concentrazione di funzioni</b>
STRADA CON TRAFFICO VEICOLARE/PEDONALE Scarso Medio Alto	Centro storico Area urbana Periferia		Bassa Media Alta Nessuna
<b>Variable temporale</b>	<b>Costo totale degli interventi proposti</b>	<b>Criteri assoggettati a correttivi</b>	
Lavori previsti entro i primi 12 mesi a partire dal 7.07.2022	Minimo da 0 a 10.000 Contenuto da 10.000 a 25.000 Medio da 25.000 a 50.000 Alto oltre 50.000	Edificio o ambienti di proprietà Edificio o ambienti dati in uso o gestione Completamento interventi già avviati Avvio di nuovo progetto	
<b>PRIORITA' CALCOLATA</b> <b>20520</b>			
<b>STRALCIO SUGGERITO</b>			
<b>Presenza di utenti</b>			
Motori Sensoriali Cognitivi Pluripatologie Lievi			

Nella valutazione ex post delle schede di rilevazione delle criticità di edifici e percorsi può essere elaborato un indicatore pesato che considera il numero e la tipologia di criticità individuate per area o per edificio.

Questo valore indica di per sé l'intensità delle criticità ed è considerato per identificare le priorità.

# Individuazione /programmazione degli interventi

## OPPORTUNITÀ DI FINANZIAMENTO






In questi anni in particolare, una parte di priorità derivano dalle opportunità offerte da bandi come quelli riferibili al PNRR, ad esempio sul turismo accessibile o la rigenerazione di aree e borghi, o da altri tipi di bandi (adeguamento scuole, ecc.)

Talvolta anticipando gli esiti del PEBA, a seguito delle attività di formazione specifica, gli uffici sviluppano progetti di riqualificazione che rispondono ai requisiti di Universal Design. Questo è spesso uno degli effetti «collaterali» di strumenti di pianificazione che sono anche strumenti di disseminazione culturale e tecnica.

# Individuazione /programmazione degli interventi

## CREAZIONE DI RETI DI PERCORSI E SPAZI ACCESSIBILI

La programmazione degli interventi pubblici in attuazione del PEBA/PAU può derivare da criteri meramente tecnici di valutazione di priorità sulla base di:




-  Destinazioni d'uso collettive strategiche (scuole, palestre, spazi pubblici di primaria importanza ecc.)
-  Presenza di utenti fragili
-  Individuazione all'interno di un sistema di spazi e percorsi accessibili

# Programmazione sinergica

## CREAZIONE DI RETI DI PERCORSI E SPAZI ACCESSIBILI IN RELAZIONE ALLE ATTIVITÀ DI ALTRI ENTI O DI INTERVENTI PRIVATI

Opportunità di individuazione di priorità e programmazione degli interventi sono dati da interventi sullo spazio pubblico da parte di altri soggetti, ad esempio:

### INTERVENTI RELATIVI ALLA MOBILITÀ

-  FS che rende accessibili stazioni
-  Sistema di trasporto pubblico locale che si dota di mezzi particolarmente accessibili e facilitanti
-  Nascita di start up innovative che promuovono mobilità sostenibile su mezzi accessibili e necessitano di sistemi di ciclabilità coerenti e protetti, distinti dalle percorrenze pedonali.



# Programmazione sinergica

CREAZIONE DI RETI DI PERCORSI E SPAZI ACCESSIBILI IN RELAZIONE  
ALLE ATTIVITÀ DI ALTRI ENTI O DI INTERVENTI PRIVATI

Opportunità di individuazione di priorità e programmazione degli interventi sono dati da interventi sullo spazio pubblico da parte di altri soggetti, ad esempio:

## INTERVENTI PER LA FRUIZIONE DELLE RISORSE DELL'AMBIENTE



Rete sentieristica resa accessibile da Parchi naturali,



Presenza di stabilimenti balneari accessibili,

ecc.

# Programmazione sinergica

## CREAZIONE DI RETI DI PERCORSI E SPAZI ACCESSIBILI IN RELAZIONE ALLE ATTIVITÀ DI ALTRI ENTI O DI INTERVENTI PRIVATI

Opportunità di individuazione di priorità e programmazione degli interventi sono dati da interventi sullo spazio pubblico da parte di altri soggetti, ad esempio:

### INTERVENTI DI RIGENERAZIONE URBANA E ALTRI INTERVENTI COSPICUI

- Trasformazione o riqualificazione di aree,
- Realizzazione di interventi di social housing ed edilizia pubblica,
- Realizzazione di poli d'interesse generale (sanitario, culturale, sportivo, produttivo, amministrativo, commerciale, ludico, ecc.).

*Si ha cura di collegare tali interventi al tessuto urbano mediante percorsi accessibili e fruibili da tutte e tutti*

# Programmazione sinergica

CREAZIONE DI RETI DI PERCORSI E SPAZI ACCESSIBILI IN RELAZIONE AD AZIONI CONDIVISE TRA I SETTORI DELL'ENTE O CON ALTRI ENTI

Risolvere le criticità nell'accessibilità urbana e territoriale coinvolge **vari settori dello stesso Ente** (per esempio nei Comuni urbanistica, edilizia pubblica, servizi sociali, vigili urbani, ecc.)

e **diversi soggetti** (per esempio Ministero Cultura con le Soprintendenze regionali e le Direzioni Regionali dei Musei, AUSL, ACER, Enti parco, Marine, ecc.)

Tavoli coordinati e azioni coordinate rappresentano buone prassi per la soluzione delle criticità e la creazione di spazi inclusivi e di qualità.

# Calendarizzazione degli interventi

## INSERIMENTO DEGLI INTERVENTI NEI PROGRAMMI TRIENNALI E ANNUALI DELLE OPERE PUBBLICHE

- Inserimento degli interventi previsti nei programmi di opere pubbliche o negli accordi,
- Finanziamento mediante l'impiego degli accantonamenti del 10% degli oneri di urbanizzazione (L104/92 art.24 ss.mm.ii. e numerose leggi regionali).



**GRAZIE PER L'ATTENZIONE**

