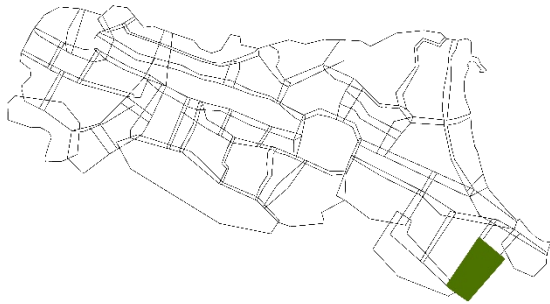
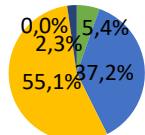


Alta Val Marecchia Ambito 46



Dati Territoriali Ambito: 46

Superficie territoriale: 470.330.613 kmq



- Urbanizzato
- Agricolo
- Seminaturale
- Umido
- Acque

Beni art. 136 3,13%

Incidenza

Bassa

Parchi, Riserve e rete Natura 2000 33,71%

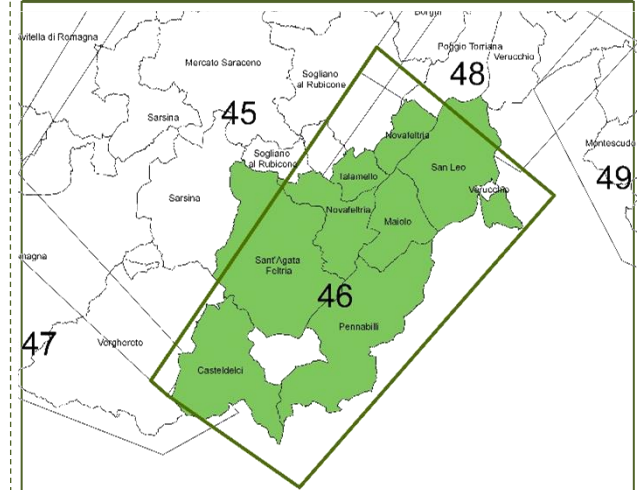
Incidenza

Media

Avanzamento dell'urbanizzazione in aree dedicate a Parchi, Riserve e rete Natura 2000 + 0,01%

I dati riportati in tabella fanno riferimento all'annualità del 2017

CARTA DI IDENTITÀ : Dati Statistici



Demografia

7 COMUNI: Casteldelci, Maiolo, Novafeltria, Pennabilli, San Leo, Sant'Agata Feltria, Talamello.

POPOLAZIONE (2018)	17.243
DENSITÀ	52,4 ab/Kmq
VARIAZIONE % POPOLAZIONE (2013-2018)	-3,9%
POPOLAZIONE ESTERNA AI CENTRI ABITATI	31,1%

Economia

UNITÀ LOCALI (2017)	1.786
ADDETTI (2017)	4.562

INDICE DI SPECIALIZZAZIONE

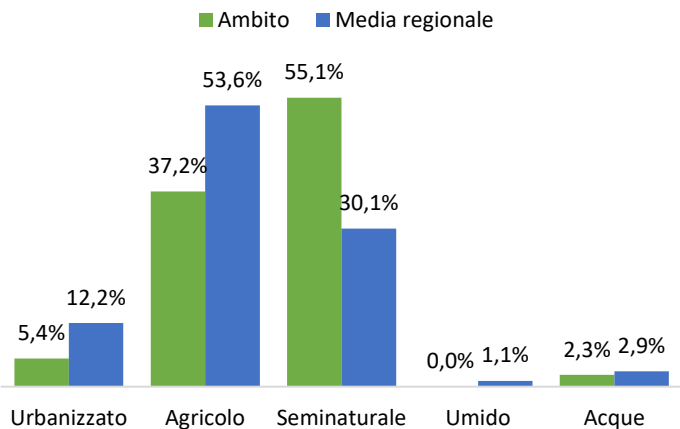
Agricoltura	Industria	Costruzioni	Commercio	Terziario
1,6 ●	1,2 ●	1,3 ●	0,8 ●	0,8 ●

CARATTERI E DINAMICHE DELL'USO DEL SUOLO

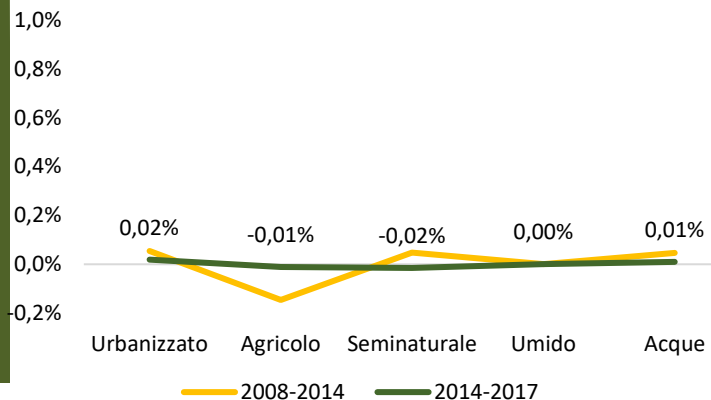


Uso del suolo

L'ambito è caratterizzato da un uso prettamente **seminaturale e agricolo**. La percentuale di urbanizzazione si attesta **sotto la media regionale**. Le zone d'acqua sono quasi in linea con la media regionale.



Evoluzione uso del suolo



Rispetto ai dati del 2017, si è registrato una **progressiva diminuzione delle aree agricole e seminaturali** in favore delle aree dedicate a urbanizzato e zone d'acqua.

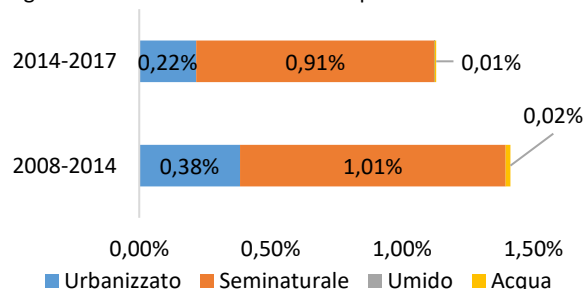
Variazione Relativa dell'Uso del Suolo



Urbanizzato Agricolo Seminaturale Umido Acque

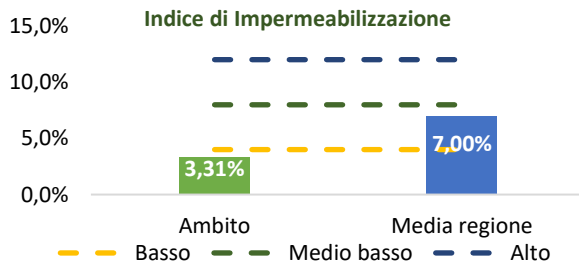
Riduzione del territorio agricolo

I territori agricoli sono in progressiva trasformazione verso le **aree seminaturali** (> nel 2008-2014) e **aree urbanizzate** (> nel 2008-2014), in misura minore verso zone umide e zone d'acqua. La riduzione del territorio agricolo vede un rallentamento nel periodo 2014-2017.



L'ambito ha un indice di impermeabilizzazione **basso**, **sotto** la media regionale. Dato **stabile** nel periodo 2014-2017.

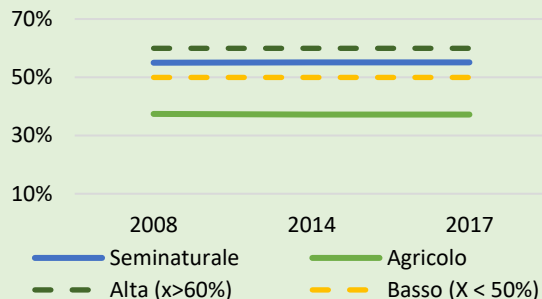
Indice di Impermeabilizzazione



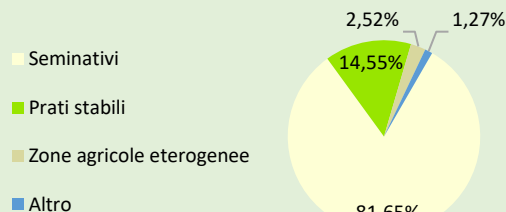
ALTA VAL MARECCHIA

AMBITO 46

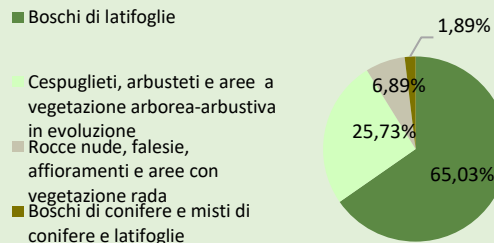
MATRICE DI PAESAGGIO. L'ambito è caratterizzato da una **stabilità media**. Nel periodo 2008-2017 non si segnalano variazioni significative di stabilità del sistema paesaggistico.



Paesaggio agricolo - Le aree agricole sono costituite in massima parte da **seminativi**. Sono presenti aree dedicate a prati stabili e zone agricole eterogenee.



Paesaggio boschivo - L'ambito è caratterizzato da boschi di latifoglie. Da segnalare anche la presenza di cespuglieti, arbusteti e aree a vegetazione arborea-arbustiva in evoluzione ed in piccola parte anche di rocce nude e falesie e bosco di conifere.





Indice di eterogeneità e di equiripartizione

L'ambito mostra un livello **medio** di diversità del sistema paesaggistico, dato che stabile rimane negli ultimi anni. Questo denota una certa **conservazione degli elementi paesaggistici** e una progressiva trasformazione del mosaico paesaggistico. Dalla lettura dell'indice di equiripartizione invece emerge che l'ambito è **stabile** con valore compreso tra 30 e 60%.

Indice di connettività

Il valore della connettività paesaggistica è **in crescita** negli anni attestandosi **sopra la media regionale**. Il trend conferma un **incremento della complessità e della connettività ecologica** tra i diversi habitat che caratterizzano l'ambito.

Biopotenzialità

Il grado di equilibrio naturale calcolato sulla biopotenzialità media si attesta su una livello **medio**, **sopra la media regionale**. Questo denota una **buona capacità rigenerative del paesaggio**.

Elementi Frammentanti

Da **urbanizzazione**: l'ambito è caratterizzato da **frammentazione alta**, **sotto la media regionale**.

Da **infrastrutturazione**: in generale l'ambito denota un **medio-alto livello di interferenza** per infrastrutturazione **sotto la media regionale**. In aree non urbanizzate, la densità per infrastrutturazione è **bassa**, attestandosi **sotto la media regionale**.

In **aree rurali**: la frammentazione è causata principalmente dagli **insediamenti industriali e commerciali**, **discariche** e **aree estrattive**.

