

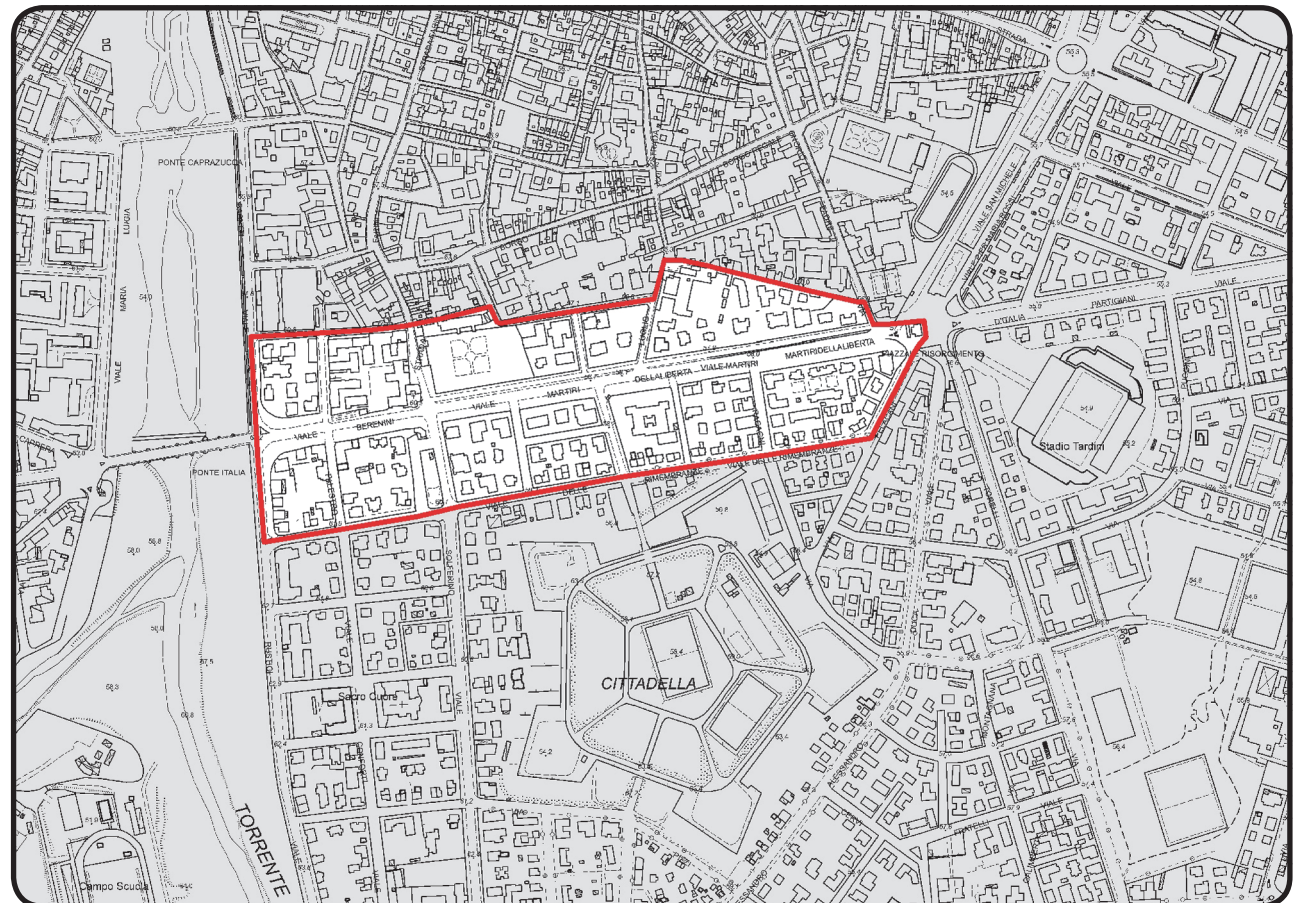
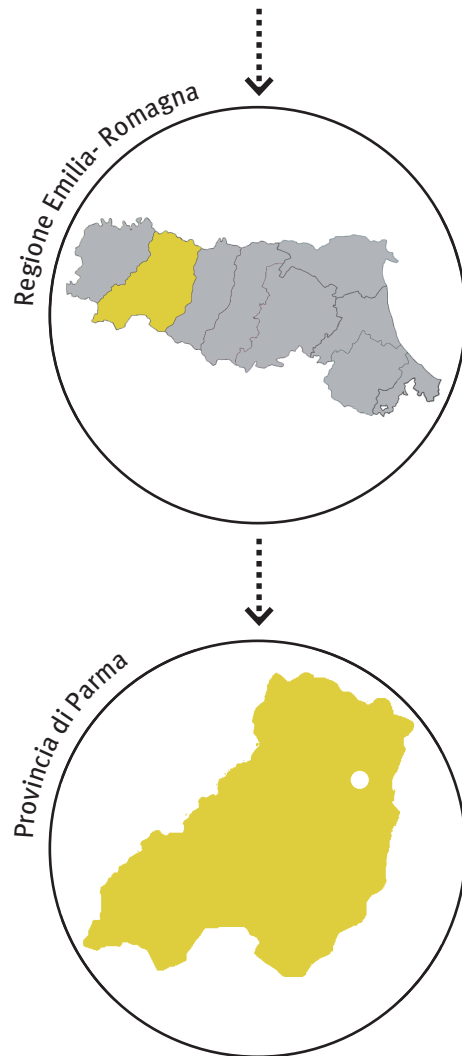
identificativo bene:

19

## Zona dello Stradone Martiri della Libertà

scheda redatta da : Fiorella Felloni.....

**nota:** quando non diversamente specificato, le fotografie devo intendersi realizzate da Marco Nerieri



data chiusura scheda : 15 gennaio 2013.....

editing e impaginato : Saveria Teston.....



**PROVVEDIMENTO: RUBRICA [E TITOLO CONCISO]**

Dichiarazione di Notevole interesse pubblico di una zona sita nel comune di Parma [Zona dello Stradone Martiri della Libertà]

**PROVVEDIMENTO: DATA ISTITUZIONE**

Decreto Ministeriale del 22 dicembre 1965

**PUBBLICAZIONE**

Gazzetta Ufficiale n. 21 del 26 gennaio 1966

**MATRICE PAESAGGISTICA [valore/tipologia]**

storico	culturale	naturale	morfologico	estetico	
<input type="checkbox"/>	<input type="checkbox"/>	<input type="checkbox"/>	<input type="checkbox"/>	<input type="checkbox"/>	a.cosa immobile bellezza naturale
<input type="checkbox"/>	<input type="checkbox"/>	<input type="checkbox"/>	<input type="checkbox"/>	<input type="checkbox"/>	a.cosa immobile singolarità geologica
<input type="checkbox"/>	<input type="checkbox"/>	<input type="checkbox"/>	<input type="checkbox"/>	<input type="checkbox"/>	a.cosa immobile memoria storica
<input type="checkbox"/>	<input type="checkbox"/>	<input type="checkbox"/>	<input type="checkbox"/>	<input type="checkbox"/>	b.ville, giardini e parchi
<input type="checkbox"/>	<input type="checkbox"/>	<input type="checkbox"/>	<input type="checkbox"/>	<input type="checkbox"/>	c.complesso di cose immobili
<input type="checkbox"/>	<input type="checkbox"/>	<input type="checkbox"/>	<input type="checkbox"/>	<input type="checkbox"/>	d.bellezze panoramiche e punti di vista

**MOTIVAZIONE DELLA TUTELA [VALORI CONNOTATIVI]**

“perché, per i suoi caratteri di cospicua bellezza panoramica, costituisce un quadro naturale di incomparabile suggestività nonché un complesso di cose immobili avente valore estetico e tradizionale”





MATRICE DI INTEGRITÀ [grado integrità/valore]

			valore storico
			valore culturale
			valore naturale
			valore morfologico
			valore estetico

permanenza  
 trasformazione  
 perdita

**nota:** in coerenza con l'impostazione delle schede compilate dall' arch. Fiorella Felloni nel testo generale della presente sezione si riportano i paragrafi "contesto paesaggistico del bene" e "dinamiche di trasformazione".

Il viale alberato e il sistema di isolati oggetto di tutela rappresentano un elemento significativo di margine del centro della Città del secolo XVIII . Al viale sono connessi importanti sazi pubblici quali l'orto botanico (che rientra nella tutela) e il parco della Cittadella (esterno all'area tutelata).

Il sistema dello Stradone ha origine nel 1759 quando il ministro Du Tillot affida l'incarico all'architetto di Corte Petiot di progettare un elegante e alberato viale diviso in tre corsie: quella centrale per le carrozze, mentre le due laterali più strette e ornate con sedili di marmo per il passeggio. Il viale, detto lo Stradone, oggi Viale Martiri della Libertà, viene progettato unitamente al Casino, un ritrovo mondano e con funzione panoramica dove dall'attico si poteva osservare la città e la campagna.

Siccome l'analisi del grado di integrità dei valori ha portato alla descrizione del rapporto percettivo tra bene e contesto, si ritiene non necessaria la redazione della sezione Bene e contesto paesaggistico . percezione.

VALORE NATURALE-ESTETICO

STRADONE MARTIRI DELLA LIBERTÀ .



1 . Il lungo torrente Parma, confine ovest del bene; a sx Ponte Italia.



2 . Su viale Martiri si innesta via Passo Buole, in fondo al quale troviamo l'ingresso alla Cittadella di Parma, una fortezza pentagonale realizzata negli ultimi anni del XVI secolo.

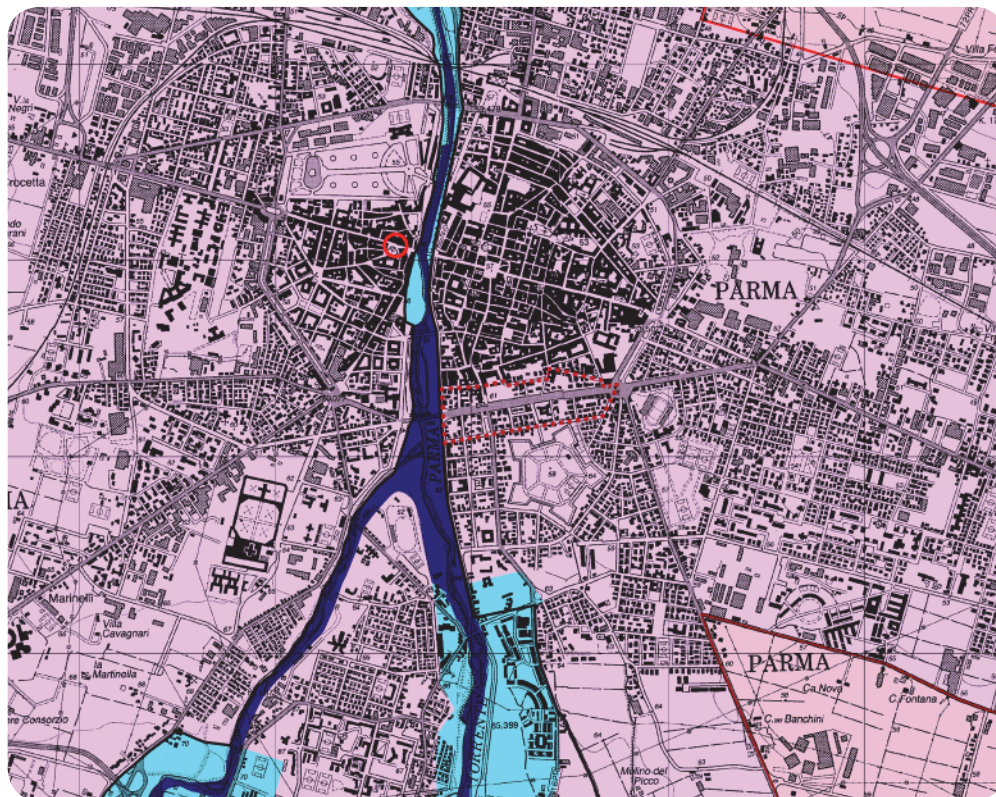


3 . Casino Petiot, punto di fuga dello Stradone, provenendo da Ponte Italia.



4 . Viale Martiri visto dal Casino Petiot.





**PIANO TERRITORIALE PAESAGGISTICO REGIONALE**

**SISTEMI E ZONE STRUTTURANTI LA FORMA DEL TERRITORIO**

**LAGHI CORSI D'ACQUA E ACQUE SOTTERRANEE**

- zone di tutela dei caratteri ambientali di laghi, bacini e corsi d'acqua (art.17)
- invasi ed alvei di laghi, bacini e corsi d'acqua (art.18)
- zone di tutela dei corpi idrici superficiali e sotterranei (art.28)

**ZONE ED ELEMENTI DI PARTICOLARE INTERESSE STORICO**

**ZONE ED ELEMENTI DI PARTICOLARE INTERESSE STORICO-ARCHEOLOGICO**

- zone di tutela di elementi della centuriazione (art.21d)

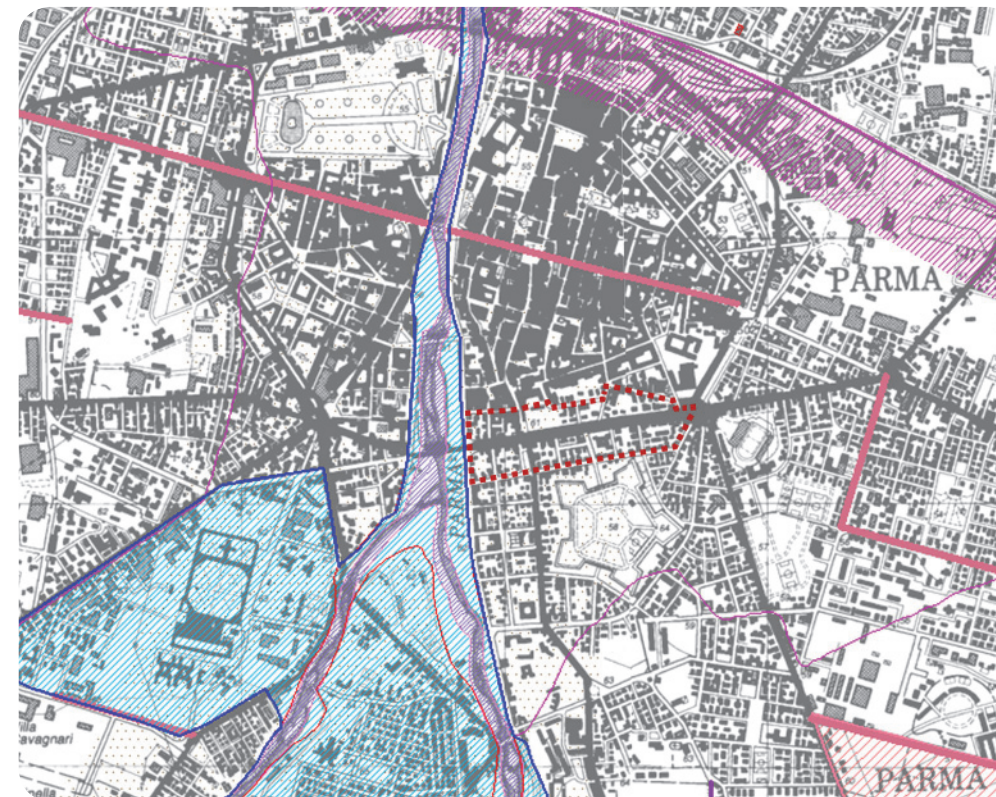
**INSEDIAMENTI STORICI**

- insediamenti urbani storici e strutture insediative storiche non urbane (art.22)

**PROGETTI DI VALORIZZAZIONE**

**AREE DI VALORIZZAZIONE**

- progetti di tutela, recupero e valorizzazione (art.32)



**PIANO TERRITORIALE di COORDINAMENTO PROVINCIALE**

**Zone di tutela di laghi, corsi d'acqua e corpi idrici sotterranei**

- zone di tutela ambientale ed idraulica dei corsi d'acqua (art.12)

**Zone di deflusso di piena (art.13)**

- Ambito A1 - Alveo

- Area di inondazione per piena catastrofica (fascia C)

- Corsi d'acqua meritevoli di tutela

- Zone di tutela dei corpi idrici superficiali e sotterranei

**Zone ed elementi di interesse paesaggistico ambientale**

- dossi

**Zone ed elementi di specifico interesse storico, archeologico e testimoniale**

- Zone di tutela della struttura centuriata

- Elementi della centuriazione