

Demografia

9 COMUNI: Boretto, Brescello, Colorno, Gualtieri, Guastalla, Luzzara, Mezzani, Reggiolo, Sissa Trecasali.

POPOLAZIONE (2018)	70.800
DENSITÀ	196,3 ab/Kmq
VARIAZIONE % POPOLAZIONE (2013-2018)	-1,8%
POPOLAZIONE ESTERNA AI CENTRI ABITATI	10,8%

Economia

UNITÀ LOCALI (2017)	2.860
ADDETTI (2017)	10.562

INDICE DI SPECIALIZZAZIONE

Agricoltura	Industria	Costruzioni	Commercio	Terziario
1,1 ●	1,8 ●	1,0 ●	0,7 ●	0,5 ●

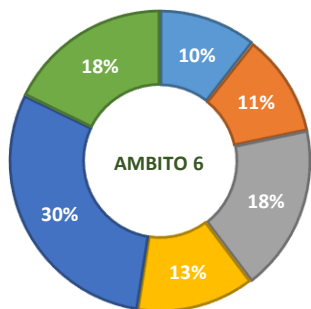
## CARATTERI E DINAMICHE DEMOGRAFICHE



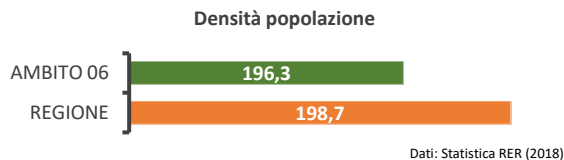
Ambito 6

L'AMBITO 6 coinvolge 9 comuni ed ha una popolazione totale di 70.800 abitanti.

- BORETTO
- BRESCELLO
- COLORNO
- GUALTIERI
- GUASTALLA
- LUZZARA
- MEZZANI
- REGGIOLO
- Sissa Trecasali



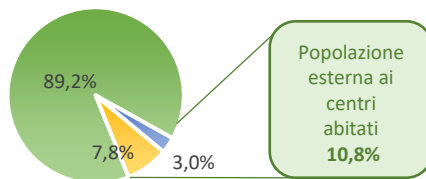
La densità di popolazione è abbastanza elevata ed in linea alla regione, moderata la variabilità del dato tra i comuni dell'ambito.



Molto basso il dato della popolazione che si distribuisce in nuclei abitati e case sparse.

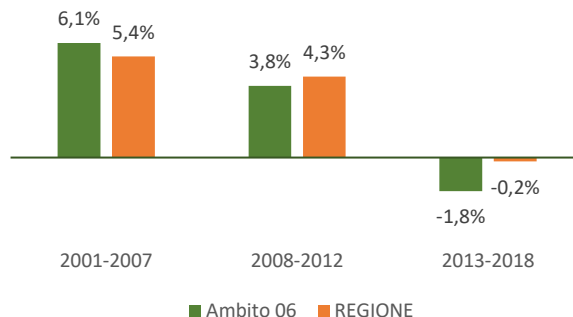
### Distribuzione popolazione per tipo di località

- centri abitati
- nuclei abitati
- case sparse



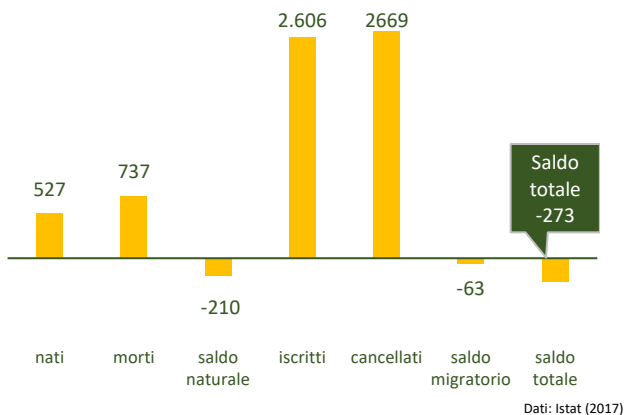
La popolazione cresce nei primi due periodi di rilevazione, per poi diminuire più che a livello regionale tra il 2013 ed il 2018.

### Variazione della popolazione



Il saldo totale è negativo. Entrambe le componenti, saldo migratorio e saldo naturale risultano negative.

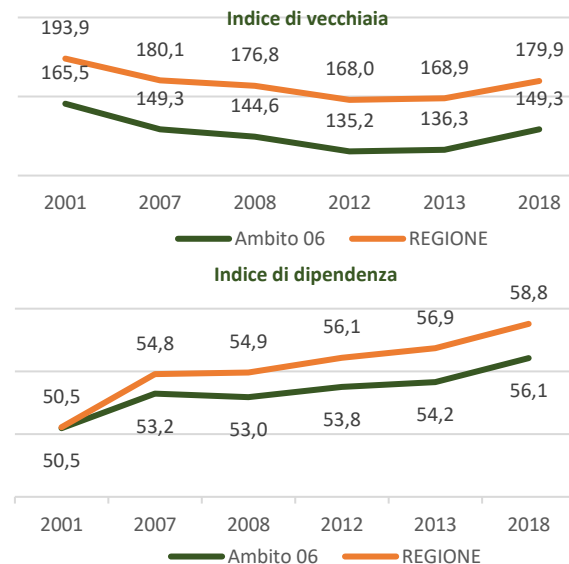
### Bilancio demografico



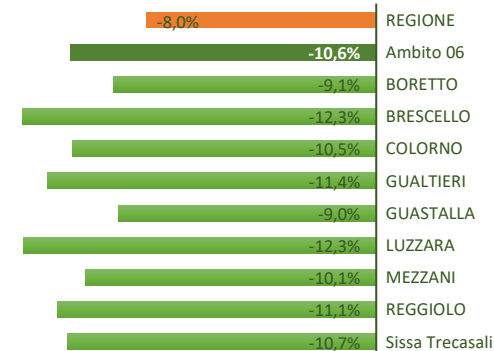
In forte calo la popolazione di origine straniera residente, che si attesta comunque su valori in linea al dato regionale.

## Comunità di città del Po Ambito 6

L'indice di vecchiaia mostra una ripresa della crescita nell'ultimo quinquennio, dopo un sensibile calo, assestandosi ad un valore al di sotto del dato regionale. L'indice di dipendenza risulta in crescita.



La struttura per età della popolazione mostra come la fascia d'età 15-39 anni sia stata caratterizzata da una contrazione in linea al dato regionale.

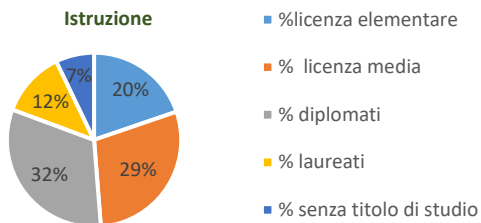


## CARATTERI E DINAMICHE SOCIO ECONOMICHE



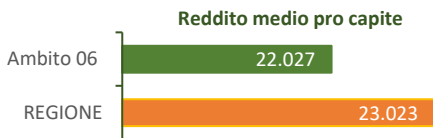
### SOCIETÀ

Gli indicatori mostrano un buon posizionamento, i dati sono in linea ai valori regionali.



Fonte : Istat 2011

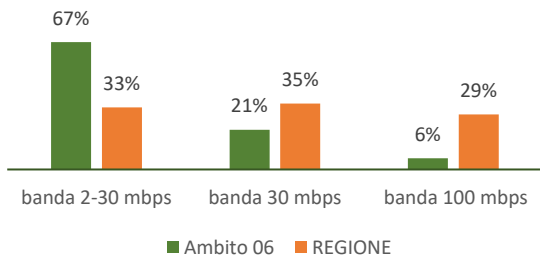
Il valore del **reddito pro capite** dell'ambito è **buono e di poco inferiore** a quello regionale.



Fonte: MEF dichiarazione 2016

### Popolazione coperta da banda larga e ultra larga

Buono il dato della copertura dell'ambito. Solo la banda ultra larga 100 mbps accusa un forte ritardo.

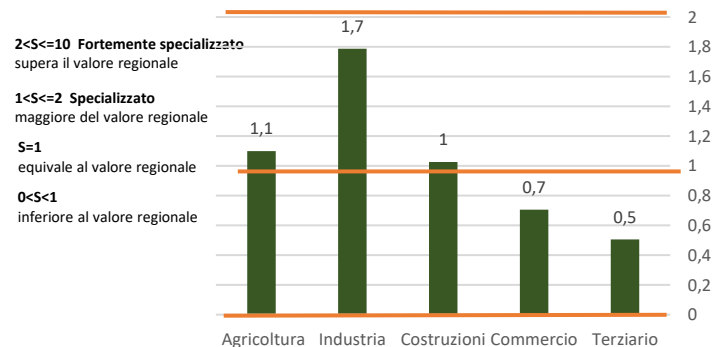


Fonte : Autorità per le Garanzie nelle COMUNICAZIONI, 2018

## ECONOMIA

L'ambito presenta una specializzazione nell'industria.

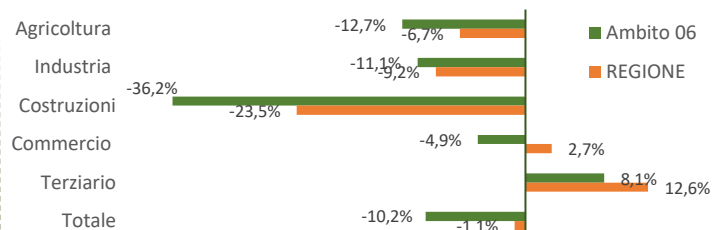
### Specializzazione settoriale Ambito 6



Fonte : Elaborazione su dati SMAIL 2017

Il dato degli addetti mostra un **quadro di lungo periodo fortemente negativo, cresce solo il terziario.**

### Variazione addetti 2008-2017



L'ultima variazione di addetti 2015-2017 mostra un dato positivo, crescono industria e terziario.

### Variazione addetti 2015 - 2017



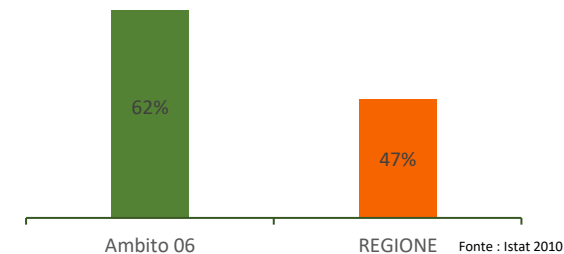
Fonte : Elaborazione su dati SMAIL 2017

## Comunità di città del Po Ambito 06

### AGRICOLTURA

Le **aziende agricole** sono in totale 558 (dati al 2017). Le aziende con produzioni DOP e IGP sono abbastanza diffuse e pari al 22%. Il rapporto tra la superficie agricola utile (SAU) e la superficie comunale è elevato.

### SAU/Sup Comunale (ha)



Fonte : Istat 2010

Nel decennio intercensuario, la perdita di SAU è in linea al dato regionale (-4% vs -4,5% regione).

### TURISMO

In generale gli arrivi **Tra il 2010 ed il 2016 gli arrivi sono stabili.** Tra i comuni dell'ambito più alto il dato delle presenze turistiche a Colorno.

	Arrivi	Presenze
<b>Ambito 06</b>	<b>26771</b>	<b>147638</b>
BORETTO	0	0
BRESCELLO	7915	23829
COLORNO	7308	94380
GUALTIERI	0	0
GUASTALLA	2920	7726
LUZZARA	1307	3016
MEZZANI	0	0
REGGIOLO	5784	12585
Sissa Trecasali	1537	6102

Fonte : osservatorio turistico RER 2016