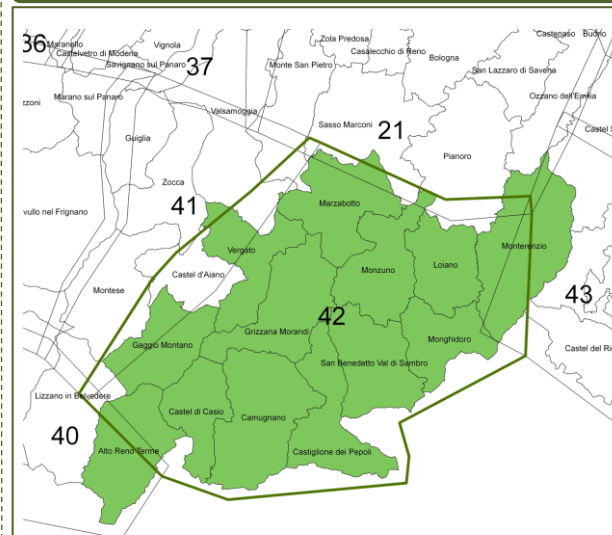




CARTA DI IDENTITÀ : Dati Statistici



Demografia

13 COMUNI: Alto Reno Terme, Camugnano, Castel di Casio, Castiglione dei Pepoli, Gaggio Montano, Grizzana Morandi, Loiano, Marzabotto, Monghidoro, Monterenzio, Monzuno, San Benedetto Val di Sambro, Vergato.

| | |
|---------------------------------------|-----------|
| POPOLAZIONE (2018) | 65.692 |
| DENSITÀ | 74 ab/Kmq |
| VARIAZIONE % POPOLAZIONE (2013-2018) | -2,8% |
| POPOLAZIONE ESTERNA AI CENTRI ABITATI | 28,2% |

Economia

| | |
|---------------------|--------|
| UNITÀ LOCALI (2017) | 6.179 |
| ADDETTI (2017) | 15.607 |

INDICE DI SPECIALIZZAZIONE

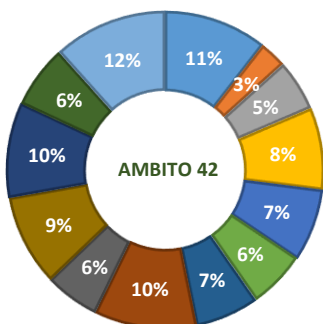
| Agricoltura | Industria | Costruzioni | Commercio | Terziario |
|-------------|-----------|-------------|-----------|-----------|
| 1,3 ● | 1,1 ● | 1,7 ● | 0,9 ● | 0,7 ● |

CARATTERI E DINAMICHE DEMOGRAFICHE

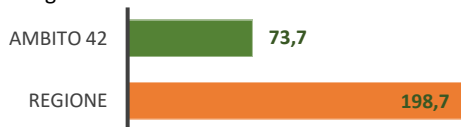


L'AMBITO 42 coinvolge 13 comuni ed ha una popolazione totale di 65.692 abitanti, uniformemente distribuiti tra i comuni dell'ambito.

- Alto Reno terme
- CAMUGNANO
- CASTEL DI CASIO
- CASTIGLIONE DEI PEPOLI
- GAGGIO MONTANO
- GRIZZANA MORANDI
- LOIANO
- MARZABOTTO
- MONGHIDORO
- MONTERENZIO
- MONZUNO
- SAN BENEDETTO VAL DI SAMBRO
- VERGATO

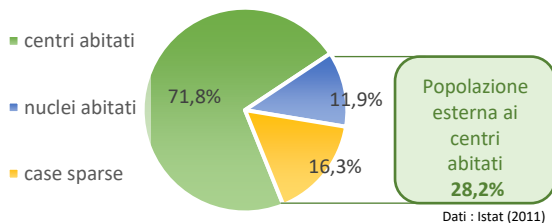


La densità di popolazione non è elevata, mostrando omogeneità tra i comuni dell'ambito.



Dati: Statistica RER (2018)

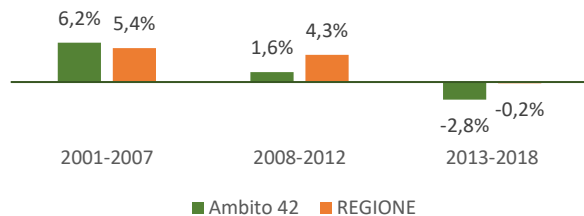
La quota di popolazione che vive in località esterne ai centri abitati non è molto elevata.



Dati: Istat (2011)

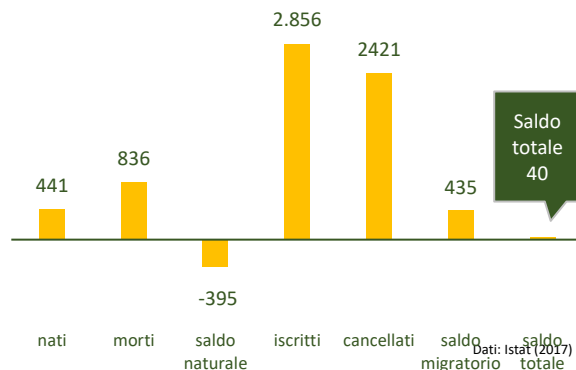
La popolazione aumenta nel primo periodo di osservazione, per poi diminuire più che a livello regionale.

Variazione della popolazione



Il valore positivo del saldo migratorio compensa la decrescita naturale e nel complesso il bilancio demografico dell'ambito è positivo.

Bilancio demografico



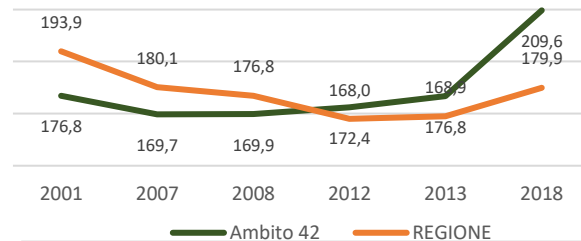
La popolazione di origine straniera residente nell'ambito diminuisce nell'ultimo quinquennio.

Medie e alti valli bolognesi

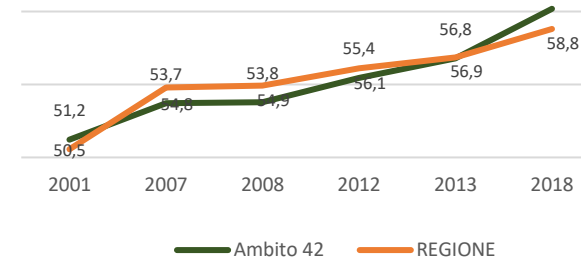
Ambito 42

L'indice di vecchiaia è in forte crescita dal 2013, dopo un periodo di livellamento. L'indice di dipendenza cresce costantemente nel periodo di osservazione.

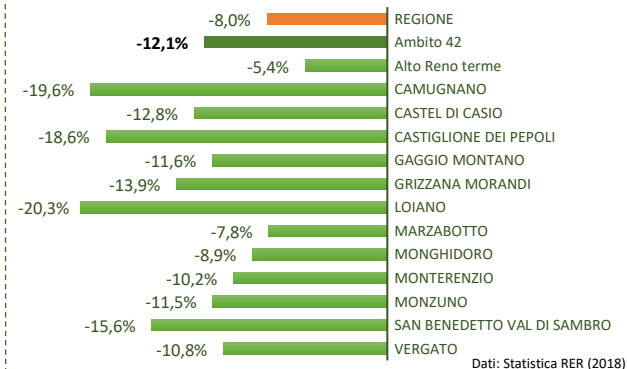
Indice di vecchiaia



Indice di dipendenza



La struttura per età della popolazione mostra la diminuzione della classe di popolazione più giovane (15-39 anni), più che a livello regionale.



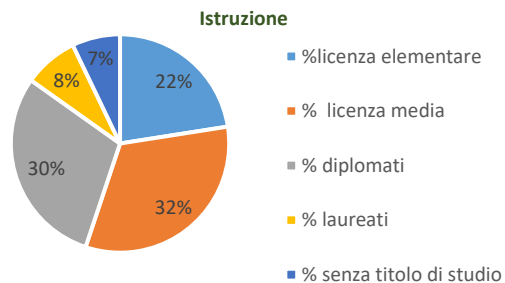
Dati: Statistica RER (2018)

CARATTERI E DINAMICHE SOCIO ECONOMICHE



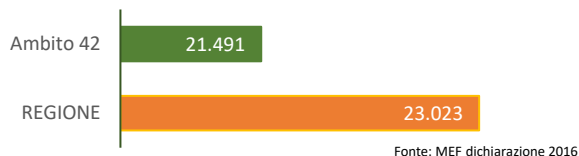
SOCIETÀ

I dati risultano in linea al valore regionale.



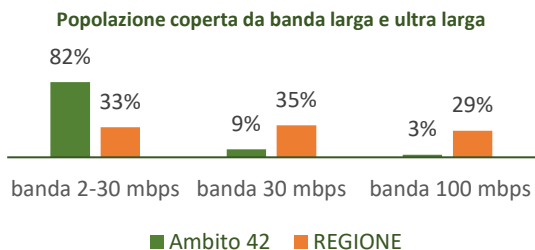
Fonte : Istat 2011

Il dato del reddito pro capite dell'ambito è inferiore a quello regionale.



Fonte: MEF dichiarazione 2016

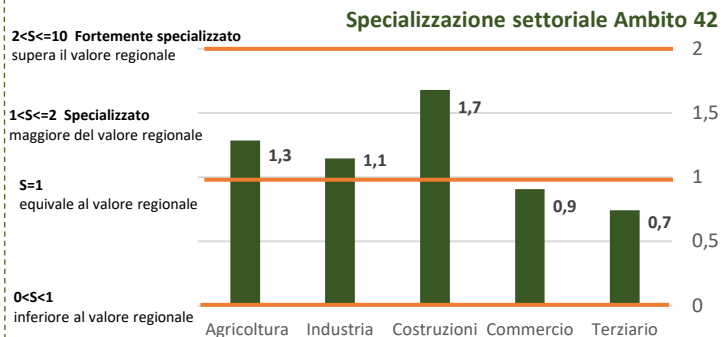
La copertura con banda 2-30 è superiore al dato regionale; la copertura con banda 30 e 100 mps in forte ritardo.



Fonte : Autorità per le Garanzie nelle COmunicazioni, 2018

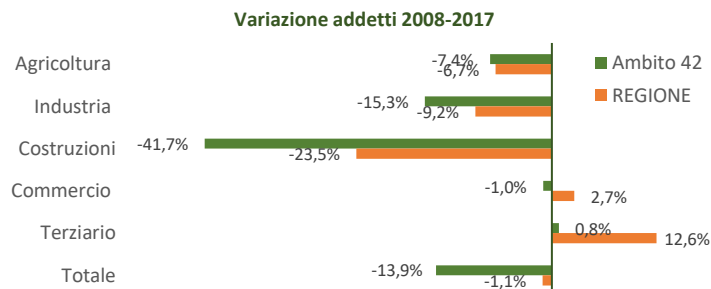
ECONOMIA

I settori di specializzazione dell'ambito in termini di addetti sono agricoltura, industria e costruzioni.

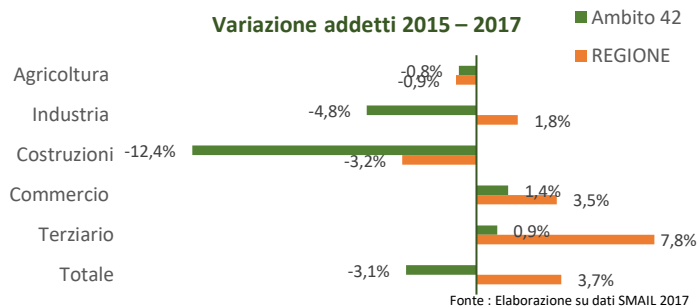


Fonte : Elaborazione su dati SMAIL 2017

Il dato degli addetti mostra un quadro di lungo periodo fortemente negativo.



Tra il 2015 ed il 2017, l'ambito registra ancora una performance negativa, crescono, anche se di poco, commercio e terziario.



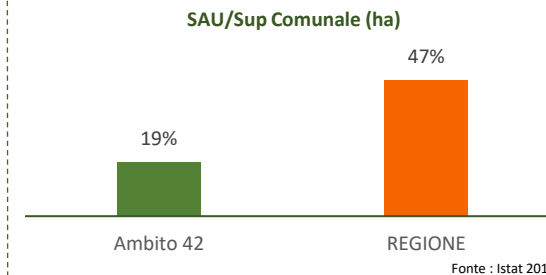
Fonte : Elaborazione su dati SMAIL 2017

Medie e alti valli bolognesi

Ambito 42

AGRICOLTURA

Le aziende agricole sono in totale 946 (dati al 2017). Le aziende con produzioni DOP e IGP sono solo il 3,7%. Il rapporto tra la superficie agricola utile (SAU) e la superficie comunale è basso e inferiore al dato regionale.



Fonte : Istat 2010

Nel decennio intercensuario, la perdita di SAU è elevata (-21,4%, regione -4,5%).

TURISMO

Alto Reno Terme il comune con il numero più alto di presenze turistiche. Complessivamente in diminuzione tra il 2010 ed il 2016, anche se meno che a livello regionale..

| | Arrivi | Presenze |
|-----------------------------|--------------|---------------|
| Ambito 42 | 60218 | 137658 |
| Alto Reno terme | 16336 | 41505 |
| CAMUGNANO | 0 | 0 |
| CASTEL DI CASIO | 319 | 495 |
| CASTIGLIONE DEI PEPOLI | 5767 | 7515 |
| GAGGIO MONTANO | 105 | 489 |
| GRIZZANA MORANDI | 786 | 2568 |
| LOIANO | 3450 | 16780 |
| MARZABOTTO | 0 | 0 |
| MONGHIDORO | 485 | 1220 |
| MONTERENZIO | 10235 | 18451 |
| MONZUNO | 1722 | 9938 |
| SAN BENEDETTO VAL DI SAMBRO | 2031 | 10732 |
| VERGATO | 18982 | 27965 |

Fonte : osservatorio turistico RER 2016