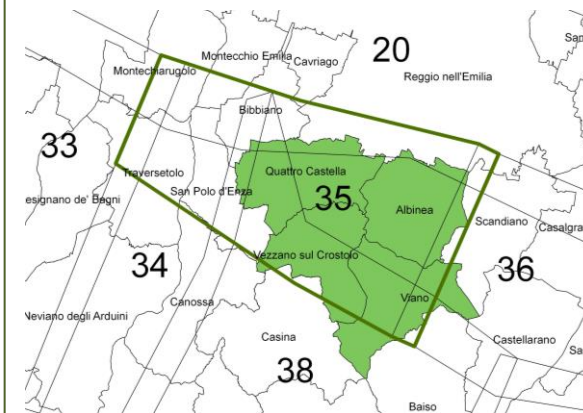


CARTA DI IDENTITÀ : Dati Statistici



Demografia

5 COMUNI: Albinea, Quattro Castella, Vezzano sul Crostolo, Viano.

POPOLAZIONE (2018)	29.756
DENSITÀ	172 ab/Kmq
VARIAZIONE % POPOLAZIONE (2013-2018)	-0,1%
POPOLAZIONE ESTERNA AI CENTRI ABITATI	29,2%

Economia

UNITÀ LOCALI (2017)	2.676
ADDETTI (2017)	7.794

INDICE DI SPECIALIZZAZIONE

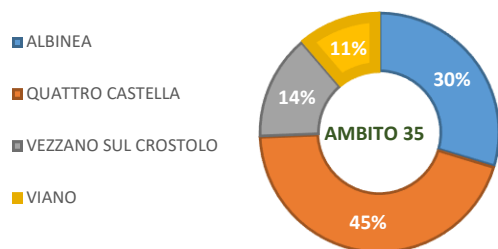
Agricoltura	Industria	Costruzioni	Commercio	Terziario
1,1 ●	1,4 ●	1,2 ●	0,8 ●	0,7 ●

CARATTERI E DINAMICHE DEMOGRAFICHE

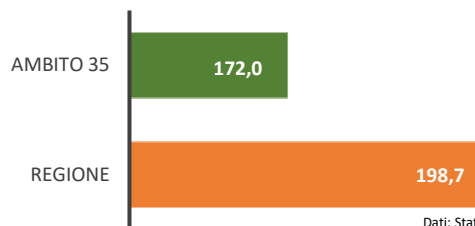


Ambito 35

L'AMBITO 35 coinvolge 4 comuni ed ha una popolazione totale di 29.756 abitanti, ubicati soprattutto nei comuni di Quattro Castella e Albinea.



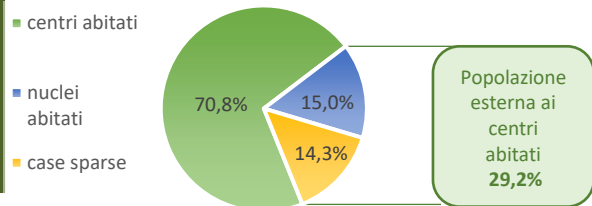
La densità di popolazione è elevata, solo Viano segna un valore basso.



Dati: Statistica RER (2018)

La quota di popolazione che vive in località esterne ai centri abitati è abbastanza elevata.

Distribuzione popolazione per tipo di località

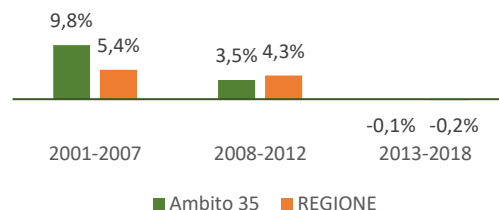


Popolazione esterna ai centri abitati 29,2%

Dati: Istat (2011)

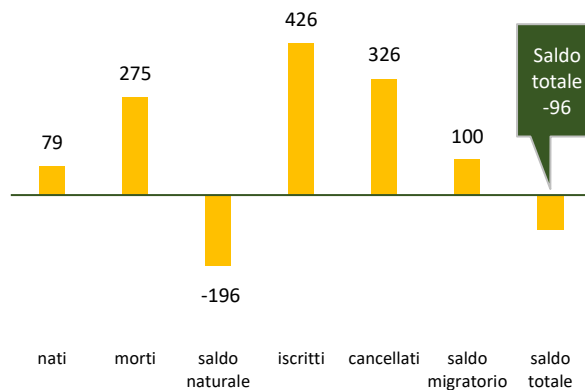
La popolazione aumenta in linea al livello regionale e decresce nell'ultimo quinquennio.

Variazione della popolazione



Il valore positivo del saldo migratorio non compensa la decrescita naturale e nel complesso il bilancio demografico dell'ambito è negativo.

Bilancio demografico



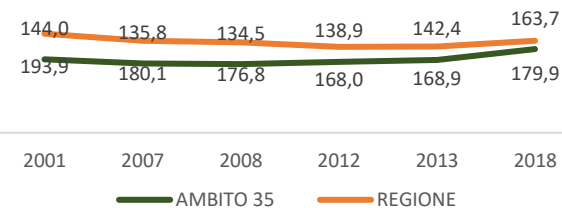
Dati: Istat (2017)

In diminuzione la popolazione di origine straniera residente nell'ambito.

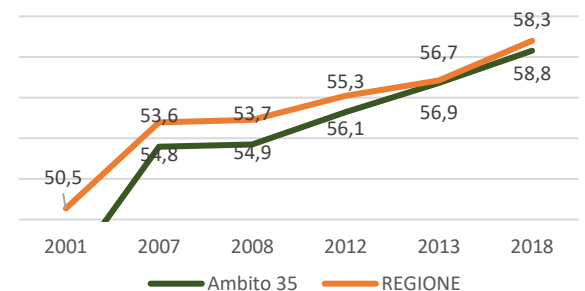
Pedecollinare urbana occidentale Ambito 35

L'indice di vecchiaia è in progressiva diminuzione, per poi riprendere a crescere dal 2012. L'indice di dipendenza cresce costantemente dal 2008.

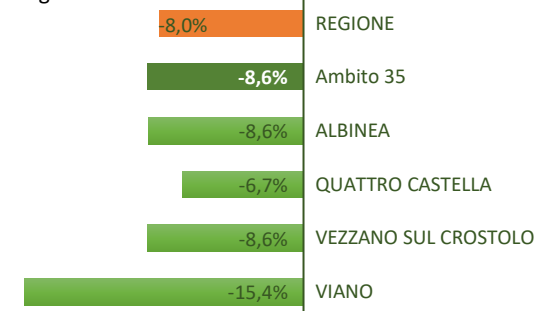
Indice di vecchiaia



Indice di dipendenza



La struttura per età della popolazione mostra come la fascia d'età 15-39 anni (popolazione attiva più giovane) sia stata caratterizzata da un decremento di poco superiore al dato regionale.



Dati: Statistica RER (2018)

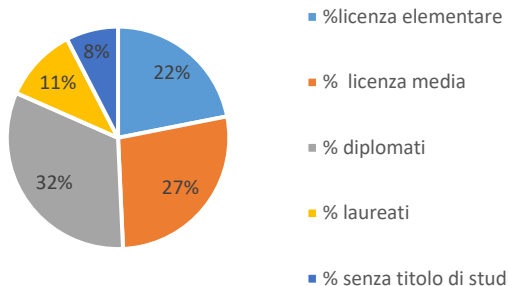
CARATTERI E DINAMICHE SOCIO ECONOMICHE



SOCIETÀ

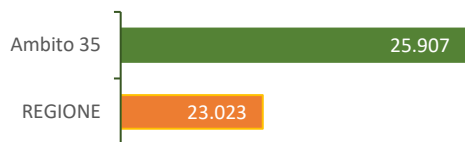
I dati risultano in linea al valore regionale.

Istruzione



Fonte : Istat 2011

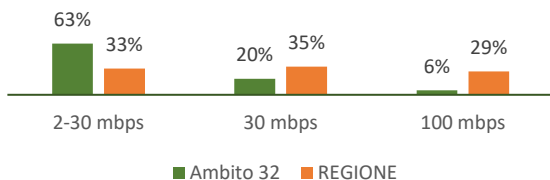
Il dato del reddito pro capite dell'ambito è superiore a quello regionale.



Fonte: MEF dichiarazione 2016

La copertura con banda 2-30 è superiore al dato regionale; la copertura con banda 30 e 100 mbps non ancora pienamente sviluppata.

Popolazione coperta da banda larga e ultra larga

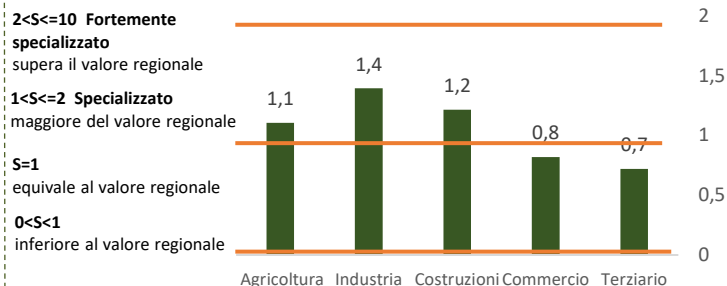


Fonte : Autorità per le Garanzie nelle COMUNICAZIONI, 2018

ECONOMIA

I settori di specializzazione dell'ambito in termini di addetti sono agricoltura , industria e costruzioni.

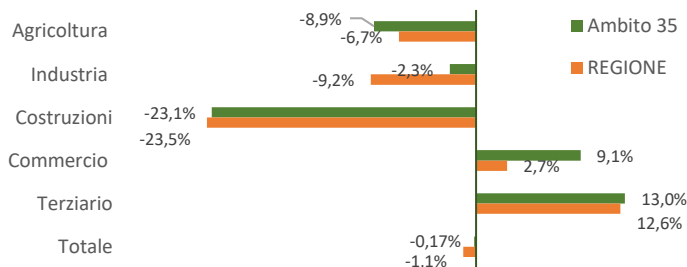
Specializzazione settoriale Ambito 35



Fonte : Elaborazione su dati SMAIL 2017

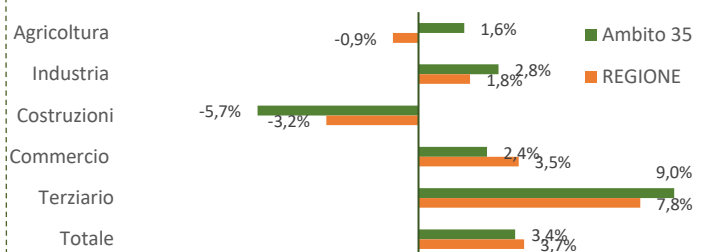
Il dato degli addetti mostra un quadro di lungo periodo in pareggio, crescono commercio e terziario.

Variazione addetti 2008-2017



Tra il 2015 ed il 2017, l'ambito registra una performance positiva, crescono tutti i settori ad eccezione delle costruzioni.

Variazione addetti 2015 - 2017



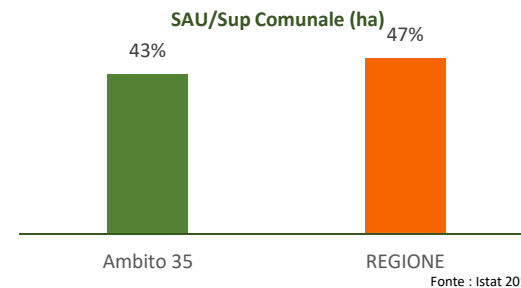
Fonte : Elaborazione su dati SMAIL 2017

Pedecollinare urbana occidentale

Ambito 35

AGRICOLTURA

Le aziende agricole sono in totale 360 (dati al 2017). Le aziende con produzioni DOP e IGP sono pari al 38,3%. Il rapporto tra la superficie agricola utile (SAU) e la superficie comunale è piuttosto elevato.



Fonte : Istat 2010

Nel decennio intercensuario, l'ambito non perde SAU (-0,37%, regione -4,5%).

TURISMO

Tra i comuni dell'ambito, a Quattro Castella si conta il numero maggiore di presenze turistiche. In generale tra il 2010 ed il 2016, il numero di turisti aumenta.

	Arrivi	Presenze
Ambito 35	3204	6668
ALBINEA	649	1068
QUATTRO CASTELLA	1189	3537
VEZZANO SUL CROSTOLO	1366	2063
VIANO	0	0

Fonte : osservatorio turistico RER 2016