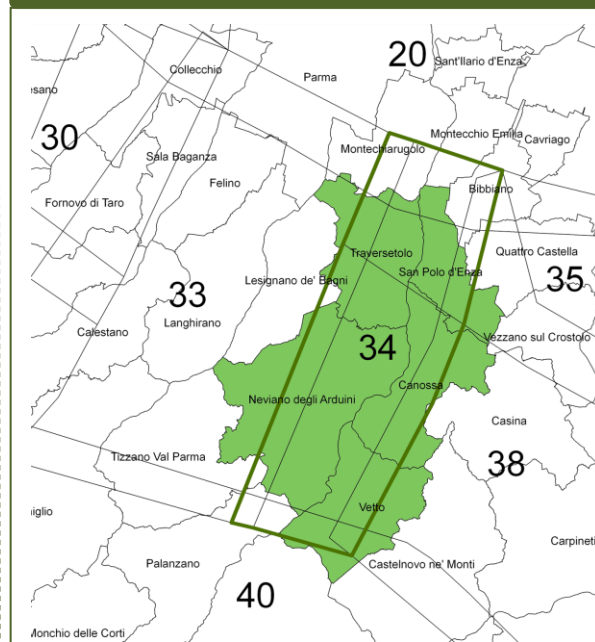


CARTA DI IDENTITÀ : Dati Statistici



Demografia

**5 COMUNI: Canossa, Neviano degli Arduini, San Polo d'Enza, Traversetolo, Vetto.**

<b>POPOLAZIONE (2018)</b>	<b>24.903</b>
<b>DENSITÀ</b>	<b>83,1 ab/Kmq</b>
<b>VARIAZIONE % POPOLAZIONE (2013-2018)</b>	<b>-0,5%</b>
<b>POPOLAZIONE ESTERNA AI CENTRI ABITATI</b>	<b>27,2%</b>

Economia

<b>UNITÀ LOCALI (2017)</b>	<b>3.404</b>
<b>ADDETTI (2017)</b>	<b>9.549</b>

INDICE DI SPECIALIZZAZIONE

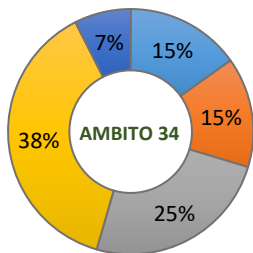
Agricoltura	Industria	Costruzioni	Commercio	Terziario
1,8 ●	1,3 ●	1,3 ●	0,8 ●	0,7 ●

## CARATTERI E DINAMICHE DEMOGRAFICHE



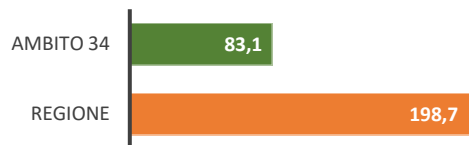
L'AMBITO 34 coinvolge 5 comuni ed ha una popolazione totale di 24.903 abitanti, ubicati soprattutto nei comuni di Traversetolo e San Polo d'Enza.

- CANOSSA
- NEVIANO DEGLI ARDUINI
- SAN POLO D'ENZA
- TRAVERSETOLO
- VETTO



La densità di popolazione abbastanza scarsa, registra un dato che varia molto tra i comuni.

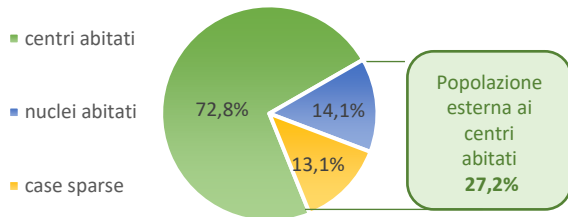
### Densità popolazione



Dati: Statistica RER (2018)

La quota di popolazione che vive in località esterne ai centri abitati è elevata.

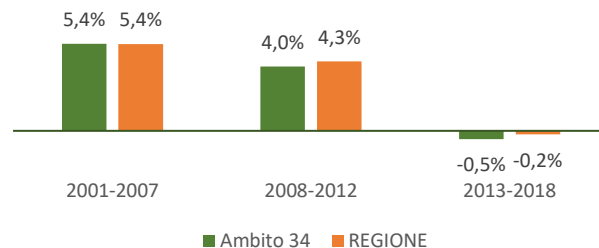
### Distribuzione popolazione per tipo di località



Dati: Istat (2011)

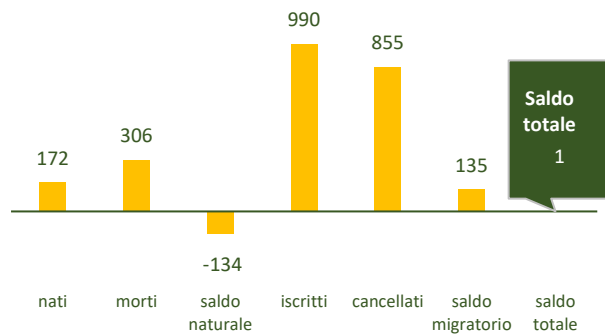
La popolazione aumenta in linea al livello regionale e decresce nell'ultimo quinquennio.

### Variazione della popolazione



Il valore positivo del saldo migratorio non compensa una forte decrescita naturale e nel complesso il bilancio demografico dell'ambito è sostanzialmente in pareggio.

### Bilancio demografico



Dati: Istat (2017)

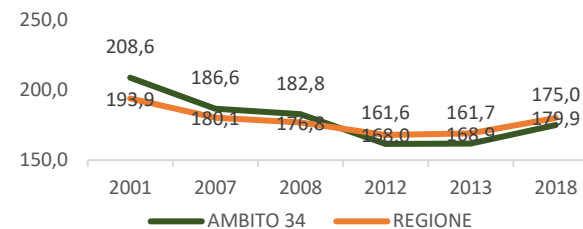
In diminuzione la popolazione di origine straniera residente nell'ambito.

## Valle dell'Enza

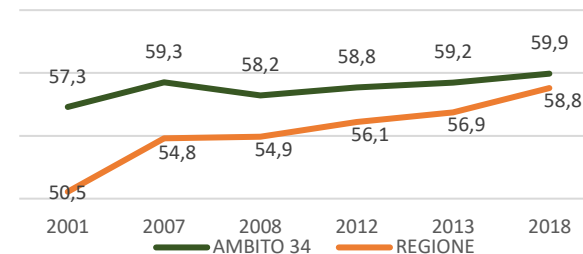
### Ambito 34

L'indice di vecchiaia è in progressiva diminuzione, per poi riprendere a crescere dal 2013. L'indice di dipendenza cresce dal 2008.

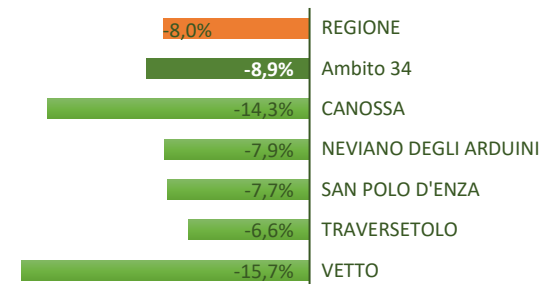
### Indice di vecchiaia



### Indice di dipendenza



La struttura per età della popolazione mostra come la fascia d'età 15-39 anni (popolazione attiva più giovane) sia stata caratterizzata da un decremento di poco superiore al dato regionale.



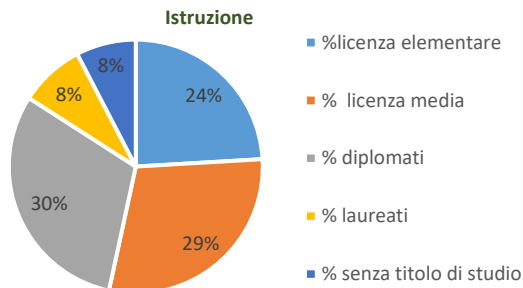
Dati: Statistica RER (2018)

## CARATTERI E DINAMICHE SOCIO ECONOMICHE



### SOCIETÀ

I dati risultano in linea al valore regionale.



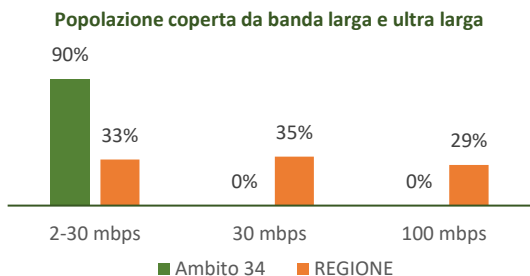
Fonte : Istat 2011

Il dato del **reddito pro capite** dell'ambito è di poco superiore a quello regionale.



Fonte: MEF dichiarazione 2016

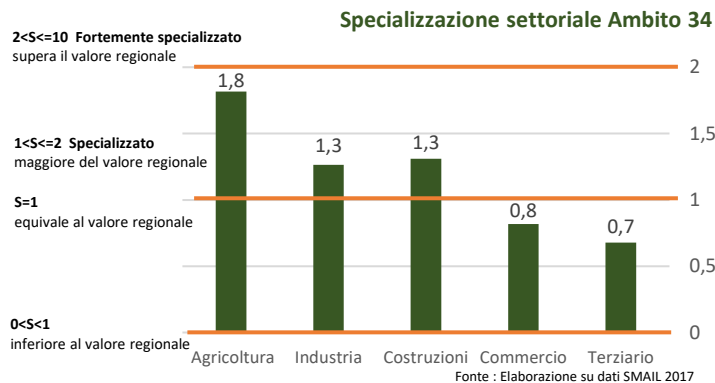
La copertura con banda 2-30 è superiore al dato regionale; nessuna copertura con banda 30 e 100 mbps.



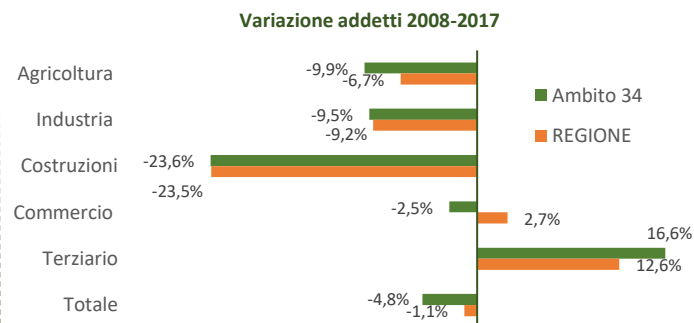
Fonte : Autorità per le Garanzie nelle COMUNICAZIONI, 2018

## ECONOMIA

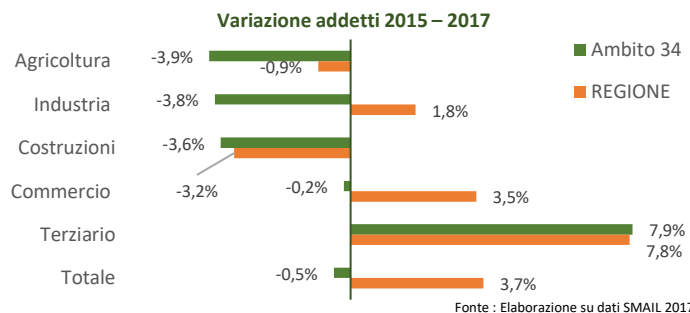
I settori di specializzazione dell'ambito in termini di addetti sono **agricoltura, industria e costruzioni.**



Il dato degli addetti mostra un **quadro di lungo periodo negativo, ad eccezione del terziario.**



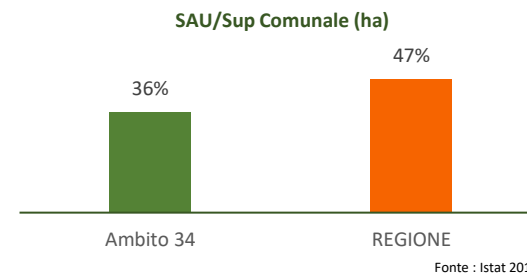
Tra il 2015 ed il 2017, l'ambito continua a registrare una **performance negativa, solo il terziario cresce.**



## Valle dell'Enza Ambito 34

### AGRICOLTURA

Le **aziende agricole** sono in totale 788 (dati al 2017). Le aziende con produzioni DOP e IGP sono pari al 18,4%. Il rapporto tra la superficie agricola utile (SAU) e la superficie comunale è discreto ed inferiore al dato regionale.



Nel decennio intercensuario, l'ambito perde più **SAU della regione** (-10,6%, regione -4,5%).

### TURISMO

Tra i comuni dell'ambito, San Polo d'Enza conta il maggior numero di presenze turistiche. **In generale il trend tra 2010 e il 2016 è in aumento anche se di poco.**

	Arrivi	Presenze
<b>Ambito 34</b>	<b>2619</b>	<b>8503</b>
CANOSSA	391	1019
NEVIANO DEGLI ARDUINI	570	2838
SAN POLO D'ENZA	1522	3897
TRAVERSETOLO	136	749
VETTO	0	0

Fonte : osservatorio turistico RER 2016