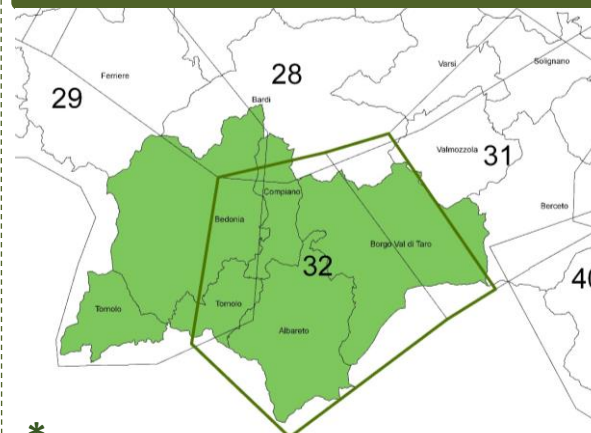


CARTA DI IDENTITÀ : Dati Statistici



\* I Comuni di Bedonia e Tornolo vengono considerati statisticamente nell'Ambito 32. Si veda nota metodologica

Demografia

5 COMUNI: Albareto, Bedonia, Borgo Val di Taro, Compiano, Tornolo

POPOLAZIONE (2018)	14.468
DENSITÀ	27,3 ab/Kmq
VARIAZIONE % POPOLAZIONE (2013-2018)	-5,0%
POPOLAZIONE ESTERNA AI CENTRI ABITATI	30,5%

Economia

UNITÀ LOCALI (2017)	1.782
ADDETTI (2017)	3.593

INDICE DI SPECIALIZZAZIONE

Agricoltura	Industria	Costruzioni	Commercio	Terziario
2,2 ●	0,8 ●	1,4 ●	1,0 ●	0,8 ●

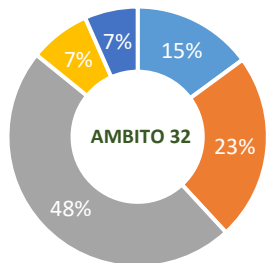
## CARATTERI E DINAMICHE DEMOGRAFICHE



Ambito 32

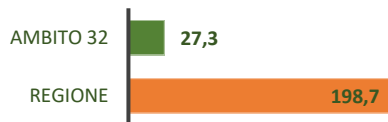
L'AMBITO 32 coinvolge 5 comuni ed ha una popolazione totale di 14.468 abitanti, ubicati soprattutto nel comune di Borgo Val di Tarò.

- ALBARETO
- BEDONIA
- BORG VAL DI TARO
- COMPIANO
- TORNOLO



La densità di popolazione è scarsa, il dato non varia molto tra i comuni.

### Densità popolazione

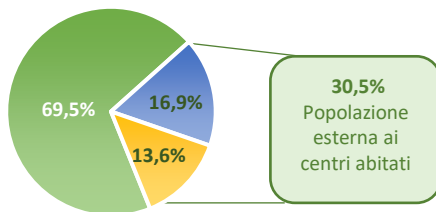


Dati: Statistica RER (2018)

La quota di popolazione che vive in località esterne ai centri abitati è piuttosto elevata.

### Distribuzione popolazione per tipo di località

- centri abitati
- nuclei abitati
- case sparse



Dati: Istat (2011)

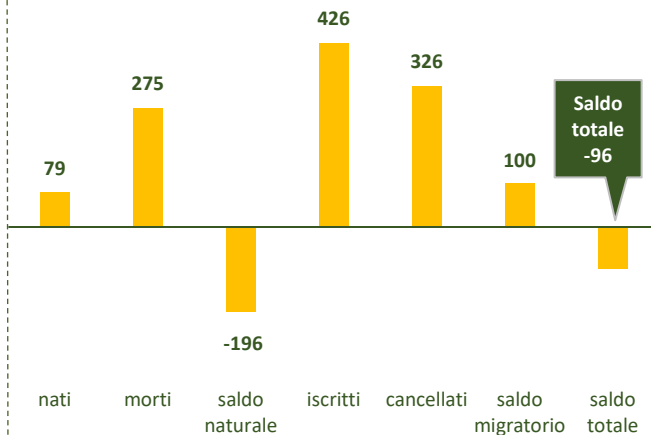
La popolazione diminuisce e registra un dato particolarmente negativo nell'ultimo quinquennio.

### Variazione % popolazione



Il valore positivo del saldo migratorio non compensa una forte decrescita naturale e nel complesso il bilancio demografico dell'ambito è negativo.

### Bilancio demografico



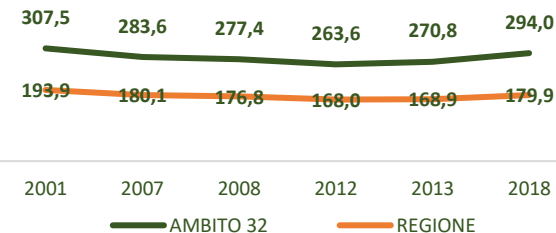
Dati: Istat (2017)

In leggero aumento la popolazione di origine straniera.

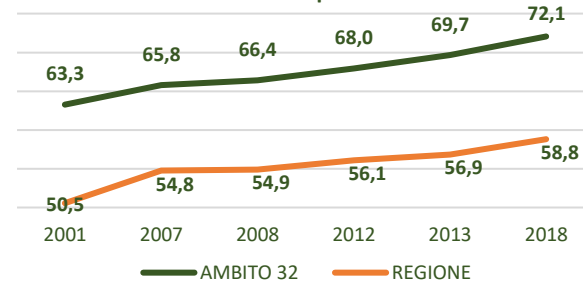
## Valico ligure dell'alta Val Tarò Ambito 32

Elevato il numero di anziani, in progressiva diminuzione, per poi riprendere a crescere dal 2012. L'indice di dipendenza cresce dal primo anno di rilevazione (2001).

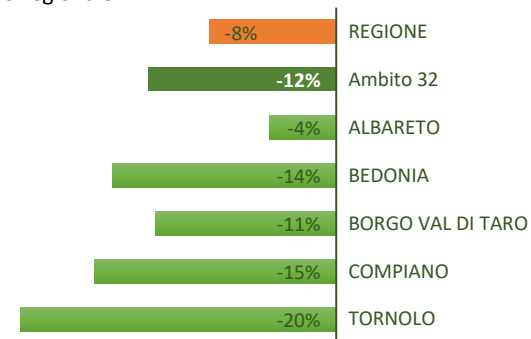
### Indice di vecchiaia



### Indice di dipendenza



La struttura per età della popolazione mostra una forte diminuzione della classe di popolazione 15 – 39 anni, più che a livello regionale



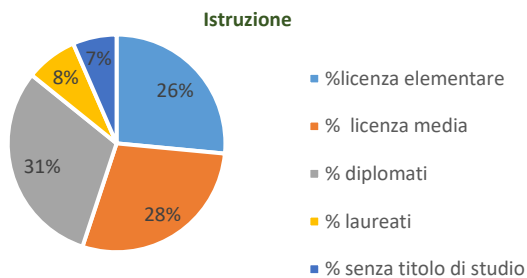
Dati: Statistica RER (2018)

## CARATTERI E DINAMICHE SOCIO ECONOMICHE



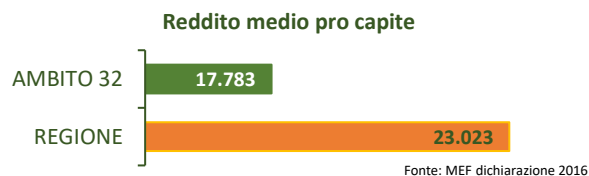
### SOCIETÀ

I dati risultano in linea al valore regionale.



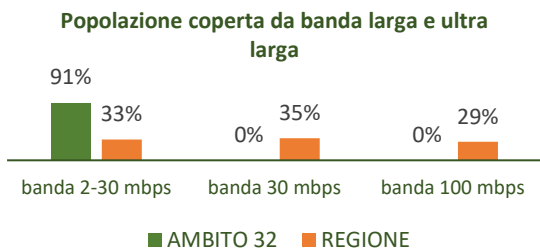
Fonte : Istat 2011

Il dato del **reddito pro capite** dell'ambito è **scarso e inferiore** a quello regionale.



Fonte: MEF dichiarazione 2016

La **copertura con banda 2-30 è superiore** al dato regionale; nessuna copertura con banda 30 e 100 mbps .

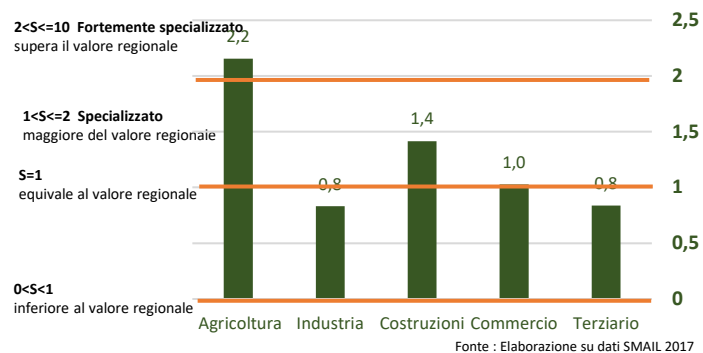


Fonte : Autorità per le Garanzie nelle COMUNICAZIONI, 2018

### ECONOMIA

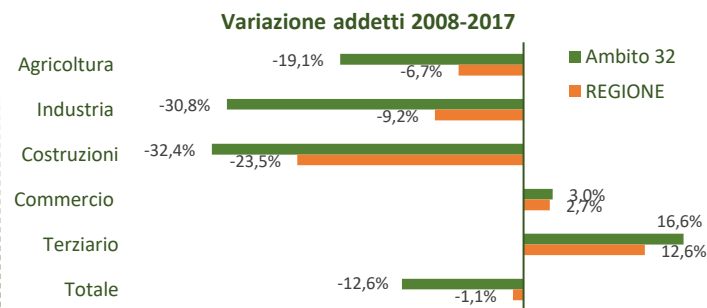
Il settore di specializzazione dell'ambito in termini di **addetti è agricoltura e costruzioni.**

#### Specializzazione settoriale Ambito 32

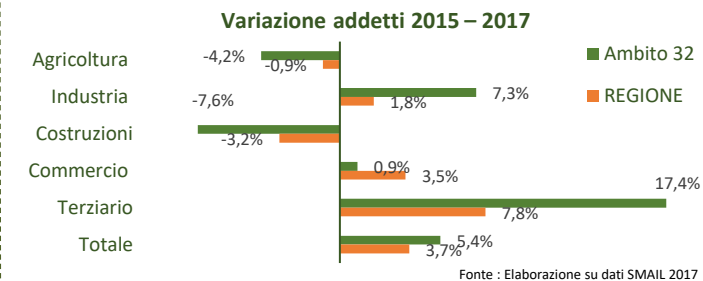


Fonte : Elaborazione su dati SMAIL 2017

Il dato degli addetti mostra un **quadro di lungo periodo negativo, ad eccezione del commercio e del terziario.**



Tra il 2015 ed il 2017, l'ambito registra una **crescita dell'industria e del terziario, che contribuisce al dato positivo del totale addetti.**



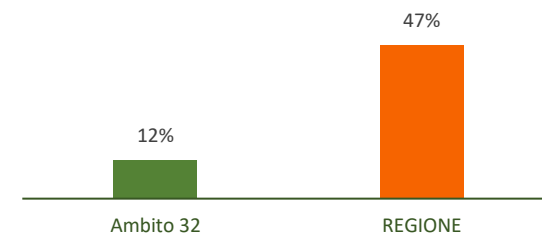
Fonte : Elaborazione su dati SMAIL 2017

## Valico ligure dell'alta Val Taro Ambito 32

### AGRICOLTURA

Le **aziende agricole** sono in totale 437 (dati al 2017). Le aziende con produzioni DOP e IGP sono pari solo al 7%. Il rapporto tra la superficie agricola utile (SAU) e la superficie comunale è molto scarso.

#### SAU/Sup Comunale (ha)



Fonte : Istat 2010

Nel decennio intercensuario, l'ambito perde molta più **SAU della regione** (-20,6%, regione -4,5%).

### TURISMO

Bedonia e Borgo Val di Taro i comuni con il maggior numero di presenze turistiche. In generale tra il **2010 ed il 2016, il numero di turisti sono in aumento.**

Ambito 32	Arrivi		Presenze	
	Valore	Valore	Valore	Valore
ALBARETO	2660		5210	
BEDONIA	5953		28504	
BORGIO VAL DI TARO	6055		20720	
COMPIANO	2308		7230	
TORNOLO	259		1437	

Fonte : osservatorio turistico RER 2016