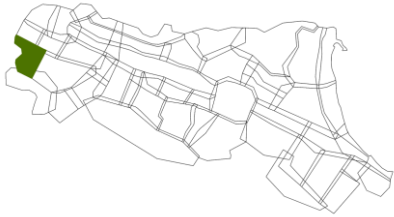
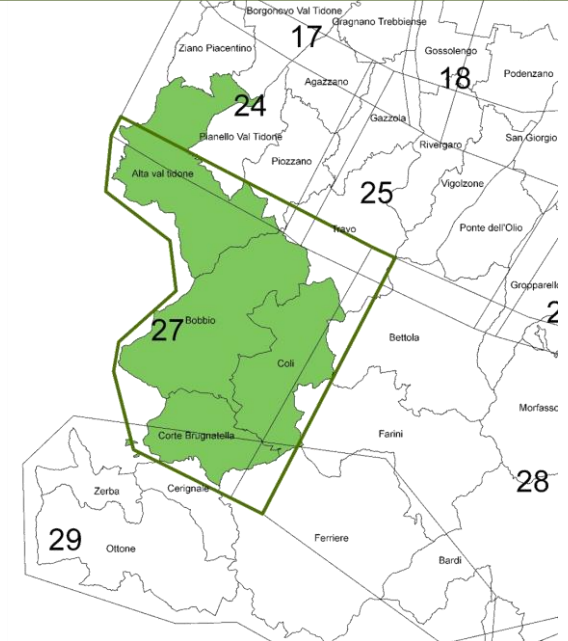


Vallate dello sport naturalistico Ambito 27



Dati Ambito:	
Superficie territoriale: kmq	
Superficie montana.....	
% uso del suolo	Torta
- naturale	
- Rurale	
- urbanizzato	
% vincolato	Xxx (nostro)

CARTA DI IDENTITÀ : Dati Statistici



Demografia

4 COMUNI: Alta Val Tidone, Bobbio, Coli, Corte Brugnatella.	
POPOLAZIONE (2018)	8.101
DENSITÀ	24,9 ab/Kmq
VARIAZIONE % POPOLAZIONE (2013-2018)	-6,8%
POPOLAZIONE ESTERNA AI CENTRI ABITATI	35,9%

Economia

UNITÀ LOCALI (2017)	1.227
ADDETTI (2017)	2.269

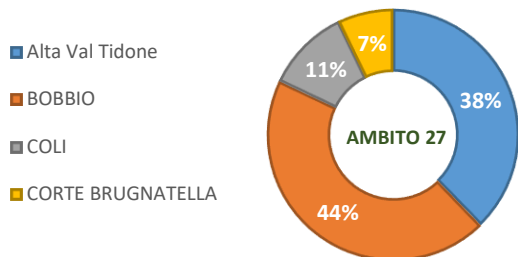
INDICE DI SPECIALIZZAZIONE

Agricoltura	Industria	Costruzioni	Commercio	Terziario
4,0 ●	0,6 ●	1,3 ●	0,9 ●	0,8 ●

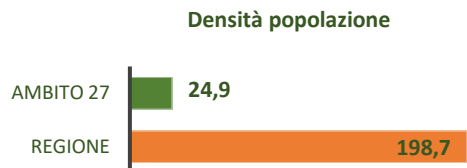
CARATTERI E DINAMICHE DEMOGRAFICHE



L'AMBITO 27 coinvolge 4 comuni ed ha una popolazione totale di 8.101 abitanti, ubicati soprattutto a Bobbio e Alta Val Tidone.



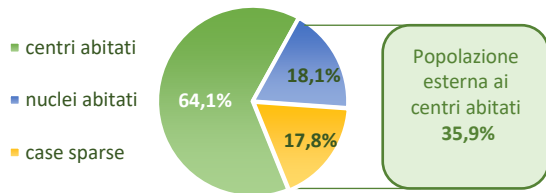
La densità di popolazione è molto bassa (24,9), senza evidenti variazioni tra i comuni dell'ambito.



Dati: Statistica RER (2018)

La quota di popolazione che vive in località esterne ai centri abitati è elevata, mostrando una forte frammentazione territoriale.

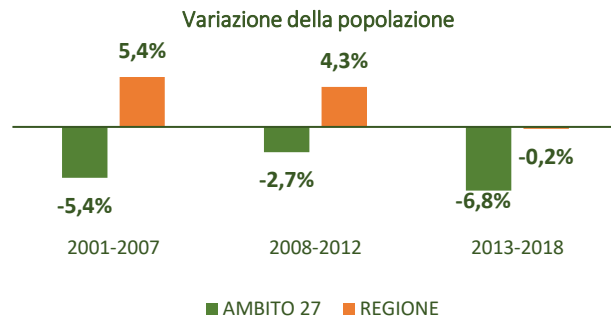
Distribuzione popolazione per tipo di località



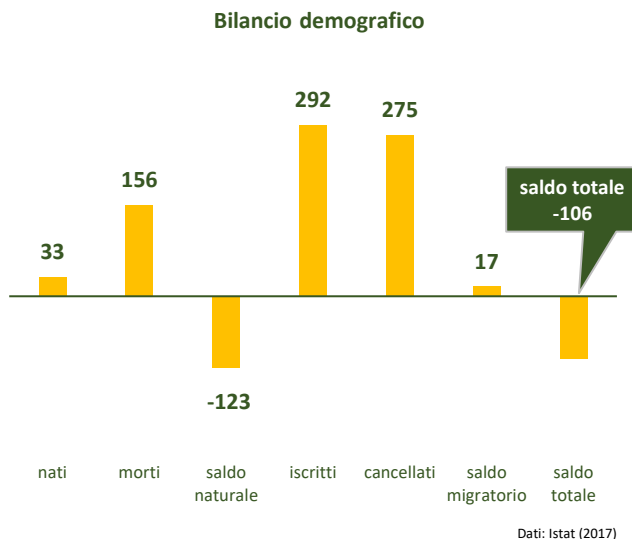
Popolazione esterna ai centri abitati 35,9%

Dati: Istat (2011)

La popolazione registra una forte decrescita, soprattutto nell'ultimo quinquennio.



Il valore positivo del saldo migratorio non compensa una decrescita naturale che porta ad avere un saldo totale negativo.

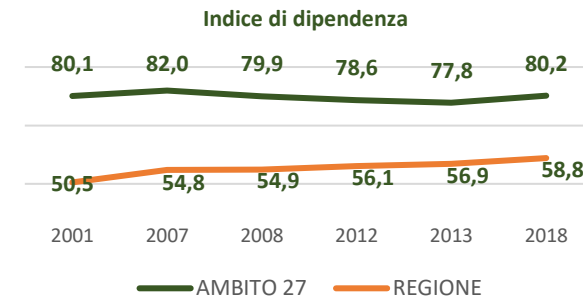
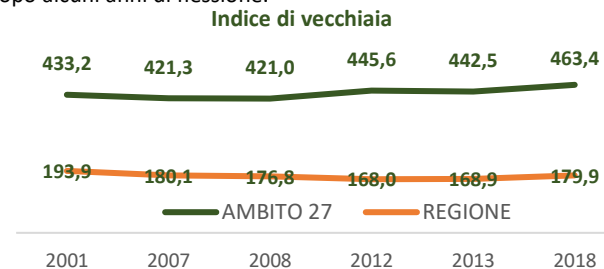


Dati: Istat (2017)

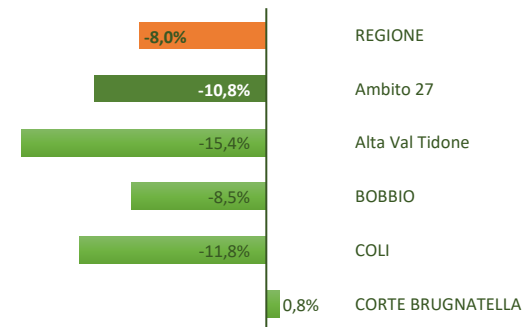
La quota di popolazione di origine straniera residente nell'ambito, pari al 10%, risulta in flessione nel periodo 2013-2018, in linea al dato regionale.

Vallate dello sport naturalistico Ambito 27

Elevato il numero di anziani, in crescita costante dal 2008. Anche l'indice di dipendenza riprende a crescere dal 2013, dopo alcuni anni di flessione.



La struttura per età della popolazione mostra come la fascia d'età 15-39 anni sia caratterizzata da un decremento superiore al dato regionale.



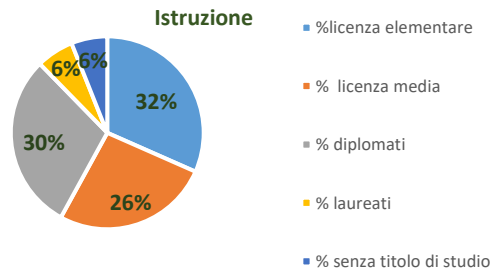
Dati: Statistica RER (2018)

CARATTERI E DINAMICHE SOCIO ECONOMICHE



SOCIETÀ

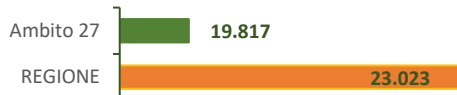
I dati sono in linea ai valori regionali, solo la quota di laureati è inferiore (regione 12%).



Fonte : Istat 2011

Il dato del reddito pro capite dell'ambito è inferiore a quello regionale.

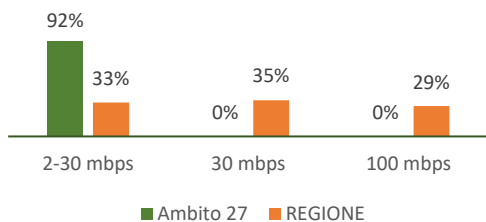
Reddito medio pro capite



Fonte: MEF dichiarazione 2016

La copertura con banda 2-30 è elevata; nessuna copertura per la banda 30 e 100 mbps.

Popolazione coperta da banda larga e ultra larga

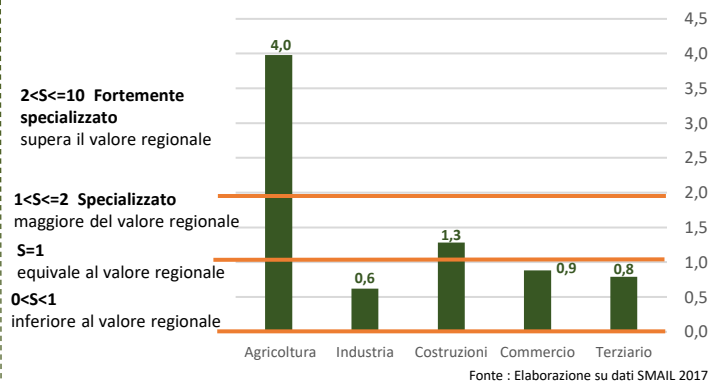


Fonte : Autorità per le Garanzie nelle COMUNICAZIONI, 2018

ECONOMIA

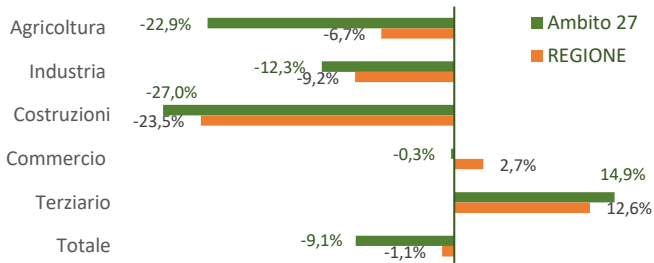
Il settore di specializzazione dell'ambito in termini di addetti è l'agricoltura, segue costruzioni.

Specializzazione settoriale Ambito 27



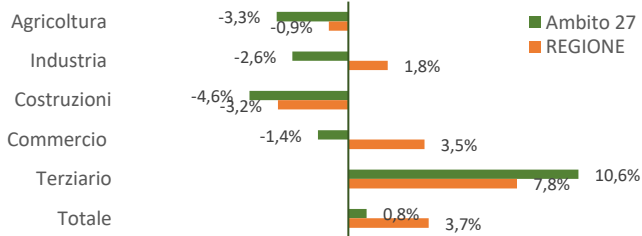
Il dato degli addetti mostra un quadro di lungo periodo fortemente negativo, in tutti i settori, ad eccezione del terziario.

Variazione addetti 2008-2017



Tra il 2015 ed il 2017, gli addetti crescono meno che a livello regionale, il terziario segna una performance molto positiva.

Variazione addetti 2015 - 2017

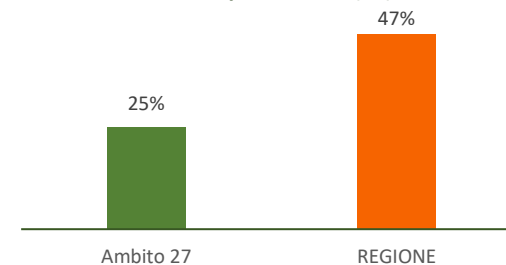


Vallate dello sport naturalistico Ambito 27

AGRICOLTURA

Le aziende agricole sono in totale 461 (dati al 2017). Le aziende con produzioni DOP e IGP sono pari al 25%. Il rapporto tra la superficie agricola utile (SAU) e la superficie comunale è basso rispetto al dato regionale.

SAU/Sup Comunale (ha)



Nel decennio intercensuario, l'ambito perde molta più SAU del valore regionale (-18,1% vs -4,5%).

Fonte : Istat 2010

TURISMO

Diminuisce il numero di turisti tra il 2010 ed il 2016; gli arrivi crollano di oltre il 50%. Il comune che conta più presenze turistiche è Bobbio.

	Arrivi	Presenze
Ambito 27	6809	21628
Alta Val Tidone	234	2064
BOBBIO	4775	11427
COLI	1800	8137
CORTE BRUGNATELLA	0	0

Fonte : osservatorio turistico RER 2016