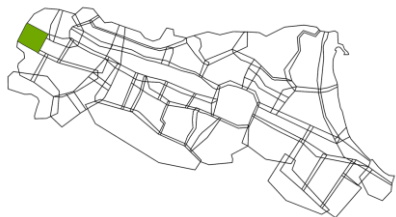
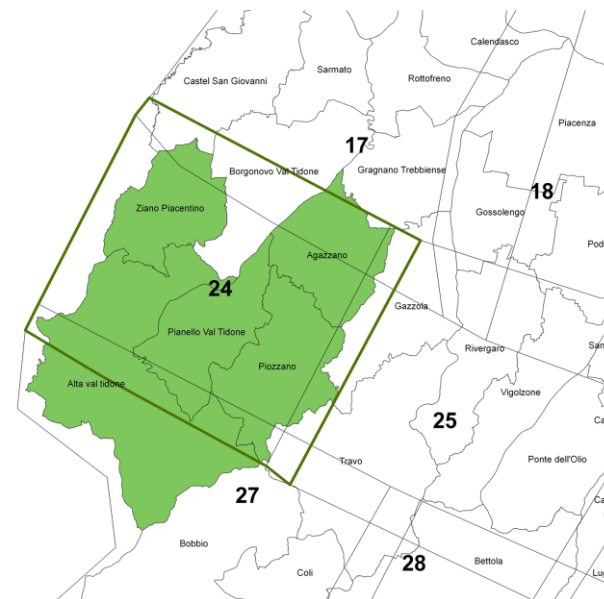


Distretto vitivinicolo Val Tidone Val Luretta

Ambito 24



CARTA DI IDENTITÀ : Dati Statistici



Demografia

5 COMUNI: Agazzano, Alta Val Tidone, Pianello Val Tidone, Piozzano, Ziano Piacentino.

POPOLAZIONE (2018)	10.509
DENSITÀ	42,1 ab/Kmq
VARIAZIONE % POPOLAZIONE (2013-2018)	-4,6%
POPOLAZIONE ESTERNA AI CENTRI ABITATI	28,6%

Economia

UNITÀ LOCALI (2017)	1.483
ADDETTI (2017)	3.062

INDICE DI SPECIALIZZAZIONE

Agricoltura	Industria	Costruzioni	Commercio	Terziario
5,8 ●	0,8 ●	1,1 ●	0,7 ●	0,5 ●

Dati Ambito:

Superficie territoriale: kmq
Superficie montana.....

% uso del suolo	Torta
- naturale	
- Rurale	
- urbanizzato	

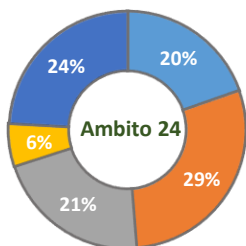
% vincolato Xxx (nostro)

CARATTERI E DINAMICHE DEMOGRAFICHE



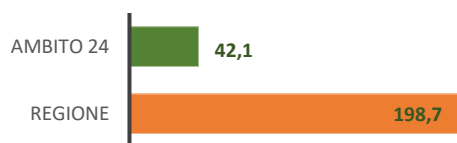
L'AMBITO 24 coinvolge 5 comuni ed ha una popolazione totale di 10.509 abitanti, ubicata per il 29% nel comune di Alta Val Tidone.

- AGAZZANO
- Alta Val Tidone
- PIANELLO VAL TIDONE
- PIOZZANO
- ZIANO PIACENTINO



La densità di popolazione, pari a 42,1 ab/kmq, risulta scarsa, con un dato che varia sensibilmente tra i comuni dell'area.

Densità popolazione

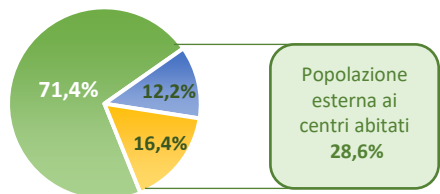


Dati: Statistica RER (2018)

La popolazione si distribuisce per il 28,6% in località esterne ai centri abitati, mentre la popolazione che vive nei centri abitati corrisponde al 71,4% degli abitanti.

Distribuzione popolazione per tipo di località

- centri abitati
- nuclei abitati
- case sparse

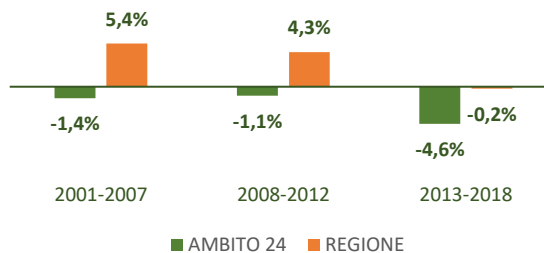


Popolazione esterna ai centri abitati 28,6%

Dati: Istat (2011)

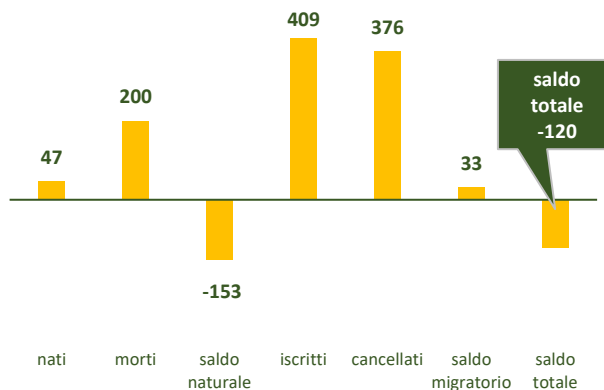
La popolazione diminuisce con un dato fortemente negativo nell'ultimo quinquennio.

Variazione della popolazione



Il valore del saldo migratorio non compensa una decrescita naturale e il saldo totale è nel complesso negativo.

Bilancio demografico

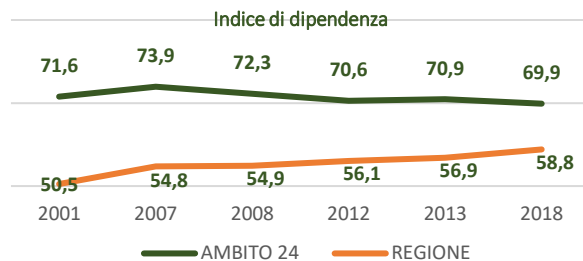
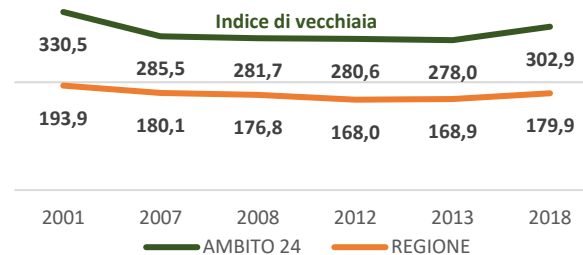


Dati: Istat (2017)

Il saldo totale della popolazione è negativo, mentre la quota di popolazione di origine straniera residente nell'ambito pari al 12% è in linea al dato regionale.

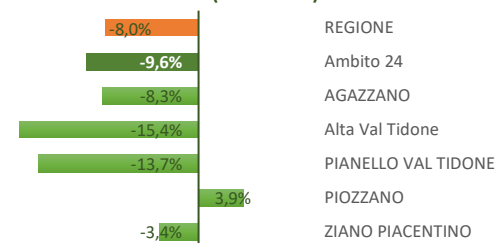
Distretto vitivinicolo Val Tidone Val Luretta Ambito 24

La popolazione mostra una forte ripresa dell'invecchiamento nell'ultimo quinquennio, dopo un periodo di progressiva riduzione. In controtendenza l'indice di dipendenza che mostra una riduzione costante a partire dal 2007.



La struttura per età della popolazione mostra come la fascia d'età 15-39 anni (popolazione attiva più giovane) sia stata caratterizzata da un decremento superiore al dato regionale.

Variazione popolazione per classe d'età 15-39 anni (2013-2018)



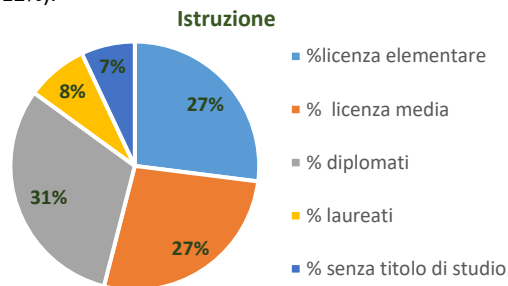
Dati: Statistica RER (2018)

CARATTERI E DINAMICHE SOCIO ECONOMICHE



SOCIETÀ

Quota elevata di persone con licenza elementare, la percentuale di laureati è inferiore al dato regionale (12%).



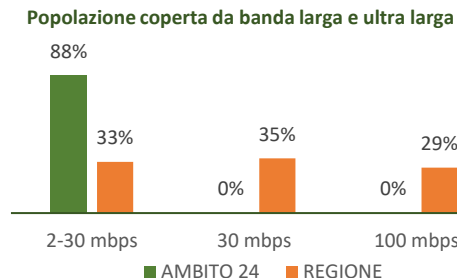
Fonte : Istat 2011

Il dato del reddito pro capite dell'ambito è inferiore a quello regionale.



Fonte: MEF dichiarazione 2016

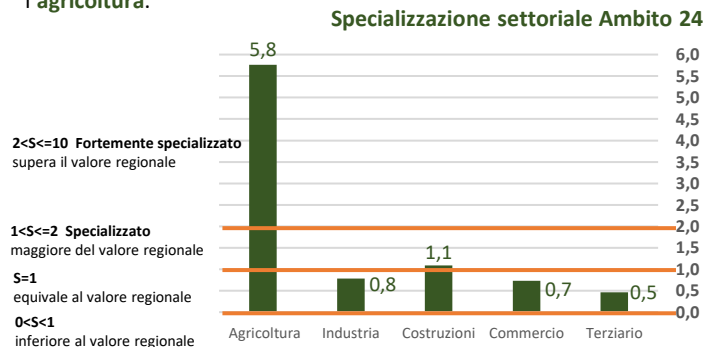
Buona copertura con banda 2-30; mentre è ancora a zero la banda 30 e 100 mbps .



Fonte : Autorità per le Garanzie nelle COMUNICAZIONI, 2018

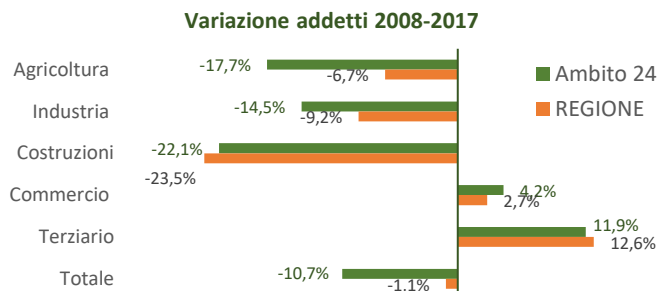
ECONOMIA

Il settore di specializzazione dell'ambito in termini di addetti è l'agricoltura.

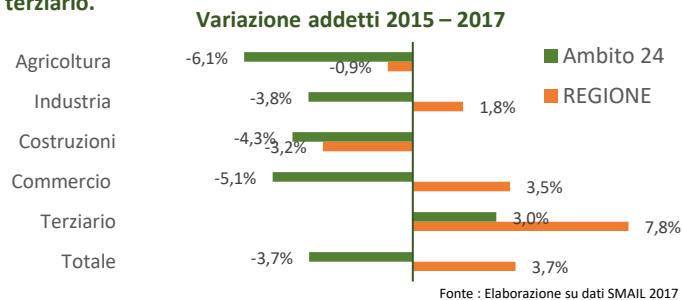


Fonte : Elaborazione su dati SMAIL 2017

Il dato degli addetti mostra un quadro di lungo periodo negativo, cresce solo il comparto del commercio e del terziario.



Anche nel breve periodo (2015-2017) si registrano valori fortemente negativi rispetto al dato regionale; cresce solo il terziario.



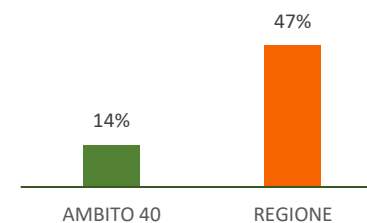
Fonte : Elaborazione su dati SMAIL 2017

Distretto vitivinicolo Val Tidone Val Luretta Ambito 24

AGRICOLTURA

Le aziende agricole sono in totale 703 (dati al 2017), i comuni a maggiore vocazione agricola sono Alta Val Tidone e Ziano Piacentino. Le aziende con produzioni DOP e IGP sono numerose e pari al 58%. Il rapporto tra la superficie agricola utile (SAU) e la superficie comunale è scarso ed inferiore al dato regionale.

SAU/Sup Comunale (ha)



Nel decennio intercensuario, l'ambito perde più SAU del valore regionale (-7,6% vs -4,5%).

Fonte : Istat 2010

TURISMO

Agazzano, Ziano Piacentino e Alta Val Tidone sono i comuni dove si contano più presenze turistiche. In generale diminuisce il numero di turisti tra il 2010 ed il 2016, soprattutto italiani, che si registrano e trascorrono notti nelle strutture ricettive alberghiere o complementari.

	Arrivi	Presenze
Ambito 24	2265	6195
AGAZZANO	1012	2745
PIANELLO VAL TIDONE	176	440
PIOZZANO	210	558
ZIANO PIACENTINO	867	2452
Alta Val Tidone	234	2064

Fonte : osservatorio turistico RER 2016