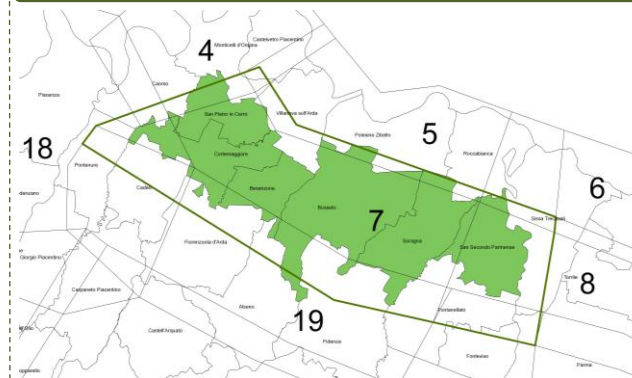


## Paesaggi dei castelli del parmense

Ambito 7



## CARTA DI IDENTITÀ : Dati Statistici



### Demografia

**6 COMUNI:** Besenzone, Busseto, Cortemaggiore, San Pietro in Cerro, San Secondo Parmense, Soragna.

POPOLAZIONE (2018)	23.970
DENSITÀ	96,9 ab/Kmq
VARIAZIONE % POPOLAZIONE (2013-2018)	-1,2%
POPOLAZIONE ESTERNA AI CENTRI ABITATI	21,6%

### Economia

UNITÀ LOCALI (2017)	4.672
ADDETTI (2017)	16.077

### INDICE DI SPECIALIZZAZIONE

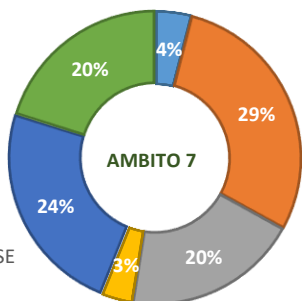

Agricoltura	Industria	Costruzioni	Commercio	Terziario
2,4 ●	1,2 ●	1,7 ●	0,7 ●	0,6 ●

## CARATTERI E DINAMICHE DEMOGRAFICHE

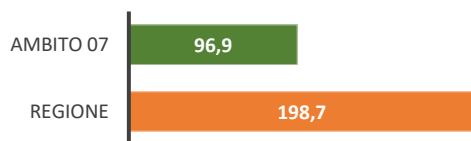


Ambito 7

L'AMBITO 7 coinvolge 6 comuni ed ha una popolazione totale di 23.970 abitanti.



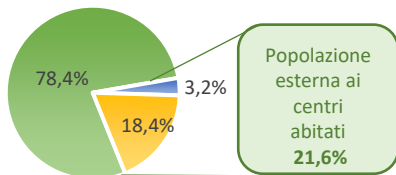
La densità di popolazione non è elevata e con una moderata variabilità tra i comuni dell'ambito.



Dati: Statistica RER (2018)

Basso il dato della popolazione che si distribuisce in nuclei abitati e case sparse.

### Distribuzione popolazione per tipo di località

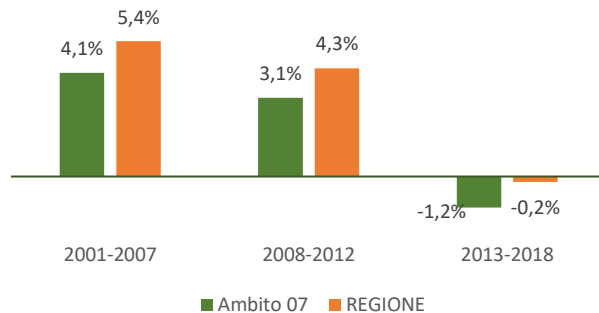


Popolazione esterna ai centri abitati 21,6%

Dati: Istat (2011)

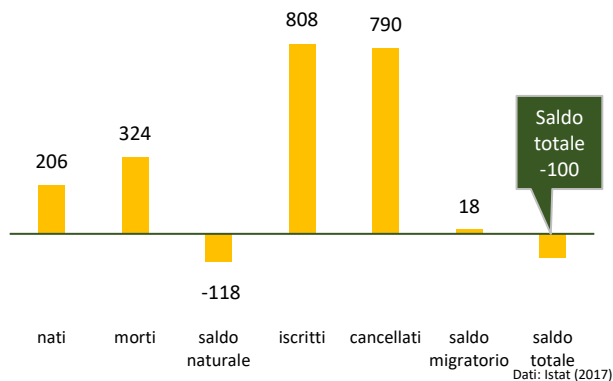
La popolazione cresce nei primi due periodi di rilevazione, per poi diminuire in linea al livello regionale tra il 2013 ed il 2018.

### Variazione della popolazione



Il saldo totale è negativo. Il saldo migratorio non compensa il saldo naturale fortemente negativo.

### Bilancio demografico



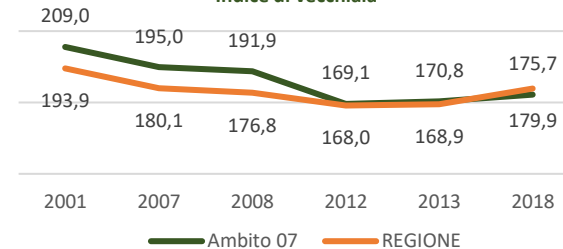
Dati: Istat (2017)

In calo la popolazione di origine straniera residente, che si attesta su valori in linea al dato regionale.

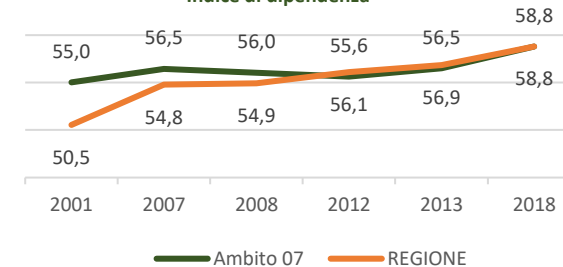
## Paesaggi dei castelli del parmense Ambito 7

L'indice di vecchiaia mostra un andamento stazionario nell'ultimo quinquennio, dopo un sensibile calo, assestandosi ad un valore in linea al dato regionale. L'indice di dipendenza risulta in crescita nell'ultimo periodo.

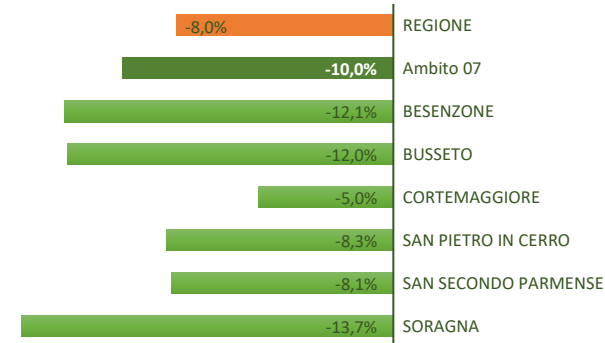
### Indice di vecchiaia



### Indice di dipendenza



La struttura per età della popolazione mostra come la fascia d'età 15-39 anni sia stata caratterizzata da una contrazione in linea al dato regionale.



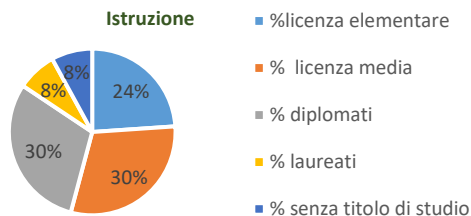
Dati: Statistica RER (2018)

## CARATTERI E DINAMICHE SOCIO ECONOMICHE



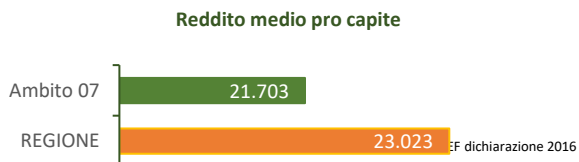
### SOCIETÀ

Gli indicatori mostrano un buon posizionamento, i dati sono in linea ai valori regionali, ad eccezione dei laureati al 8% contro il 12% regionale.



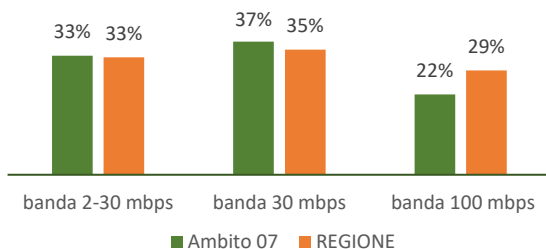
Fonte : Istat 2011

Il valore del **reddito pro capite** dell'ambito è **buono e di poco inferiore** a quello regionale.



### Popolazione coperta da banda larga e ultra larga

Buono il dato della copertura dell'ambito. Solo la banda ultra larga 100 mbps accusa un leggero ritardo.

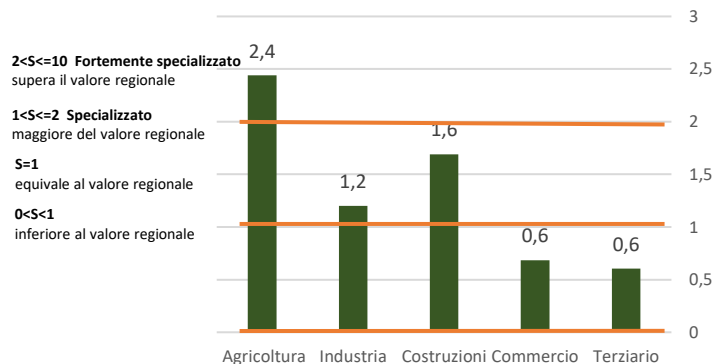


Fonte : Autorità per le Garanzie nelle Comunicazioni, 2018

## ECONOMIA

L'ambito presenta una specializzazione nell'agricoltura e costruzioni.

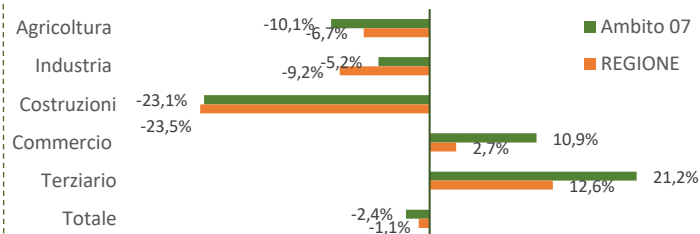
### Specializzazione settoriale Ambito 8



Fonte : Elaborazione su dati SMAIL 2017

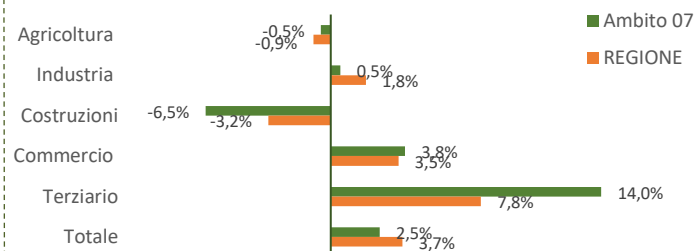
Il dato degli addetti mostra un **quadro di lungo periodo negativo, crescono commercio e terziario.**

### Variazione addetti 2008-2017



L'ultima variazione di addetti 2015-2017 mostra un dato positivo, crescono commercio e terziario, stabile l'industria.

### Variazione addetti 2015 - 2017

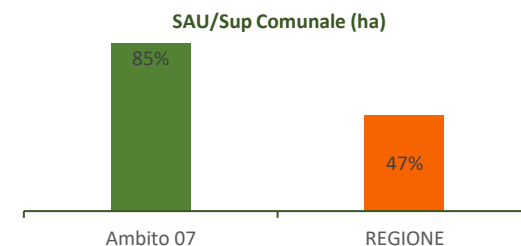


Fonte : Elaborazione su dati SMAIL 2017

## Paesaggi dei castelli del parmense Ambito 7

### AGRICOLTURA

Le **aziende agricole** sono in totale 824 (dati al 2017). Le aziende con produzioni DOP e IGP sono abbastanza diffuse e pari al 21%. Il rapporto tra la superficie agricola utile (SAU) e la superficie comunale è molto elevato (85%).



Fonte : Istat 2010

Nel decennio intercensuario, la perdita di SAU è in linea al dato regionale (-3,4% vs -4,5% regione).

### TURISMO

**In generale gli arrivi Tra il 2010 ed il 2016 gli arrivi sono stabili.** Tra i comuni dell'ambito, si registra il dato più alto degli arrivi e presenze a Busseto e Soragna.

	Arrivi	Presenze
<b>Ambito 07</b>	<b>8026</b>	<b>16885</b>
BESENZONE	0	0
BUSSETO	2002	4492
CORTEMAGGIORE	0	0
SAN PIETRO IN CERRO	0	0
SAN SECONDO PARMENSE	485	3184
SORAGNA	5539	9209

Fonte : osservatorio turistico RER 2016