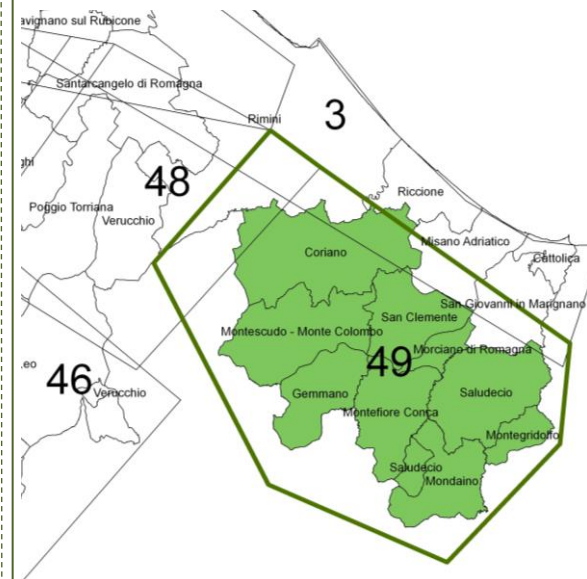


CARTA DI IDENTITÀ : Dati Statistici



Demografia

9 COMUNI: Coriano, Gemmano, Mondaino, Montefiore Conca, Montegradolfo, Montescudo-Montecolombo, Morciano di Romagna, Saludecio, San Clemente.

POPOLAZIONE (2018)	38.823
DENSITÀ	187,1 ab/Kmq
VARIAZIONE % POPOLAZIONE (2013-2018)	0,3%
POPOLAZIONE ESTERNA AI CENTRI ABITATI	28,6%

Economia

UNITÀ LOCALI (2017)	3.735
ADDETTI (2017)	10.959

INDICE DI SPECIALIZZAZIONE

Agricoltura	Industria	Costruzioni	Commercio	Terziario
1,3	1,3	1,4	1	0,7

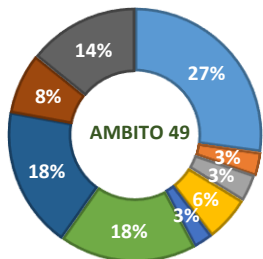
CARATTERI E DINAMICHE DEMOGRAFICHE



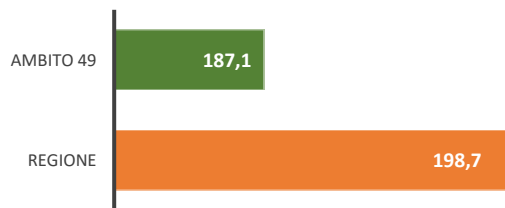
Ambito 49

L'AMBITO 49 coinvolge 9 comuni ed ha una popolazione totale di 38.823 abitanti.

- CORIANO
- GEMMANO
- MONDAINO
- MONTEFIORE CONCA
- MONTEGRIDOLFO
- Montescudo-Montecolombo
- MORCIANO DI ROMAGNA
- SALUDECIO
- SAN CLEMENTE



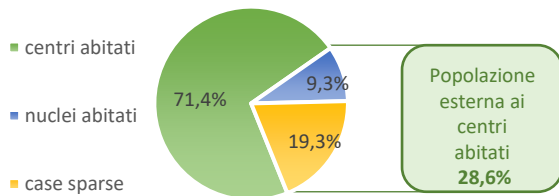
La densità di popolazione è alta, con una forte variabilità tra i comuni dell'ambito.



Dati: Statistica RER (2018)

La quota di popolazione che vive in località esterne ai centri abitati non è molto elevata.

Distribuzione popolazione per tipo di località

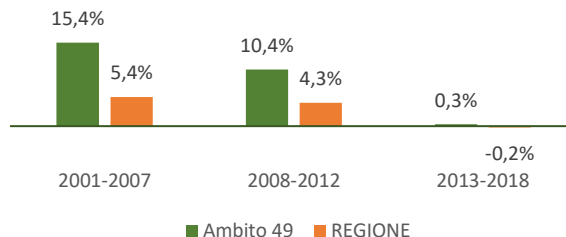


Dati: Istat (2011)

Popolazione esterna ai centri abitati **28,6%**

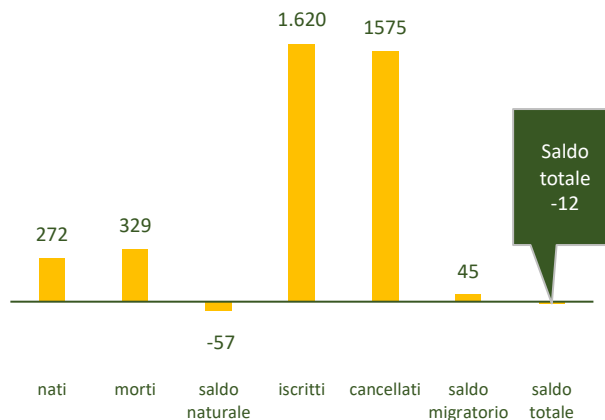
La dinamica della popolazione mostra una forte crescita, che si attenua nell'ultimo quinquennio.

Variazione della popolazione



Il valore positivo del saldo migratorio non compensa la decrescita naturale e nel complesso il bilancio demografico dell'ambito è negativo.

Bilancio demografico



Dati: Istat (2017)

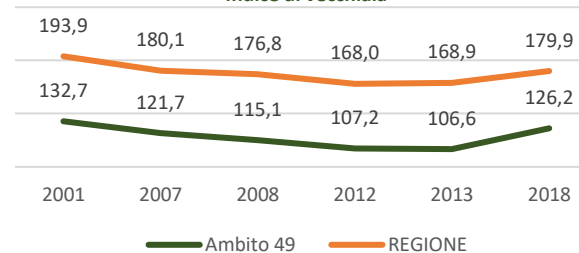
Complice anche la popolazione di origine straniera residente nell'ambito, in forte calo nell'ultimo quinquennio.

Media Valle del Conca e vallate intermedie

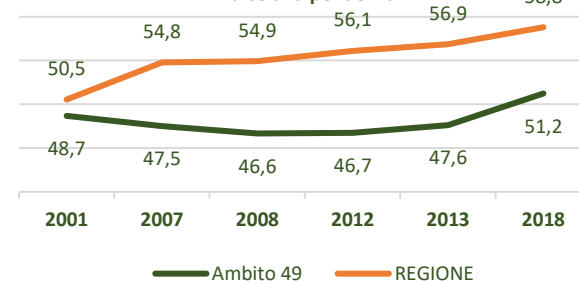
Ambito 49

L'indice di vecchiaia è in crescita negli ultimi 5 anni, dopo un periodo di flessione. L'indice di dipendenza mostra una dinamica comparabile.

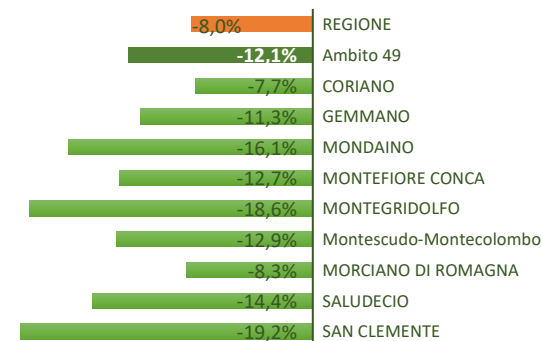
Indice di vecchiaia



Indice di dipendenza



La struttura per età della popolazione mostra una forte diminuzione nella classe 15-39 anni, oltre ad un sensibile aumento della classe 65+.



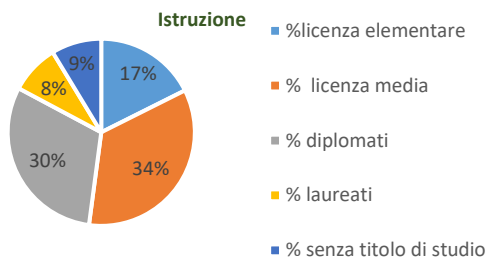
Dati: Statistica RER (2018)

CARATTERI E DINAMICHE SOCIO ECONOMICHE



SOCIETÀ

I dati risultano in linea al valore regionale, ad eccezione della quota di laureati che è inferiore al dato regionale (8% vs 12%) e di persone senza titolo di studio (9% vs 7%).



Fonte : Istat 2011

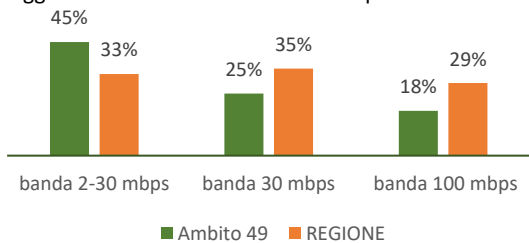
Il dato del reddito pro capite dell'ambito è inferiore a quello regionale.



Fonte: MEF dichiarazione 2016

Popolazione coperta da banda larga e ultra larga

La copertura con banda 2-30 è superiore al dato regionale; in leggero ritardo la banda 30 e 100 mbps.



Fonte : Autorità per le Garanzie nelle CoMunicazioni, 2018

ECONOMIA

I settori di specializzazione dell'ambito in termini di addetti sono agricoltura, industria e costruzioni.

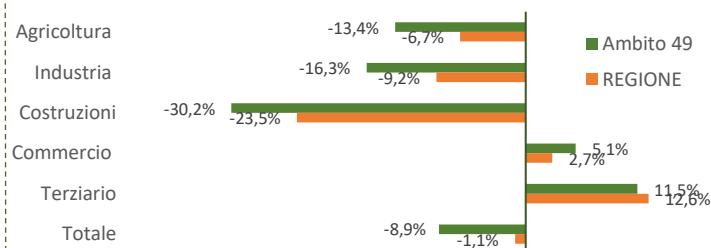
Specializzazione settoriale Ambito 49



Fonte : Elaborazione su dati SMAIL 2017

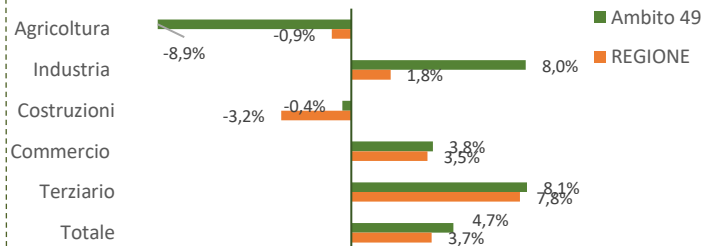
Il dato degli addetti mostra un quadro di lungo periodo negativo, crescono solo commercio e terziario.

Variazione addetti 2008-2017



Tra il 2015 ed il 2017, l'ambito registra una dinamica positiva, con forte incremento dell'industria.

Variazione addetti 2015 - 2017



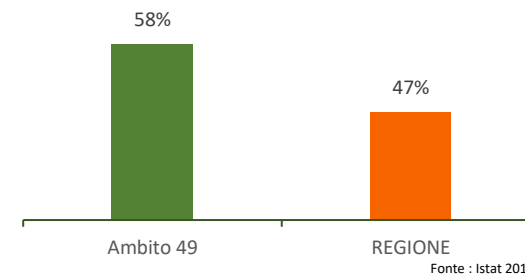
Fonte : Elaborazione su dati SMAIL 2017

Media Valle del Conca e vallate intermedie Ambito 49

AGRICOLTURA

Le aziende agricole sono in totale 552 (dati al 2017). Le aziende con produzioni DOP e IGP sono il 25,5%. Il rapporto tra la superficie agricola utile (SAU) e la superficie comunale è elevato.

SAU/Sup Comunale (ha)



Fonte : Istat 2010

Nel decennio intercensuario, la SAU diminuisce (-6,2%, regione -4,5%).

TURISMO

Rispetto a tutti i comuni dell'ambito risulta più alto il numero di presenze turistiche a San Clemente. Negativo, anche se di poco, il dato complessivo degli arrivi tra il 2010 ed il 2016.

	Arrivi	Presenze
Ambito 49	16310	43510
CORIANO	2661	6353
GEMMANO	1364	5842
MONDAINO	297	647
MONTEFIORE CONCA	810	1633
MONTEGRIDLFO	3741	7081
Montescudo-Montecolombo	0	0
MORCIANO DI ROMAGNA	3003	7067
SALUDECIO	630	2144
SAN CLEMENTE	3804	12743

Fonte : osservatorio turistico RER 2016