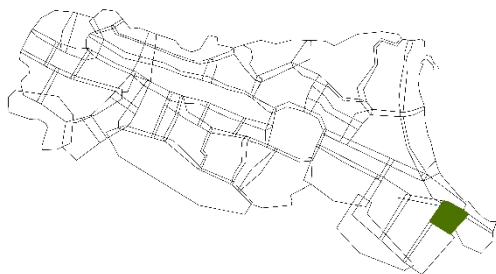
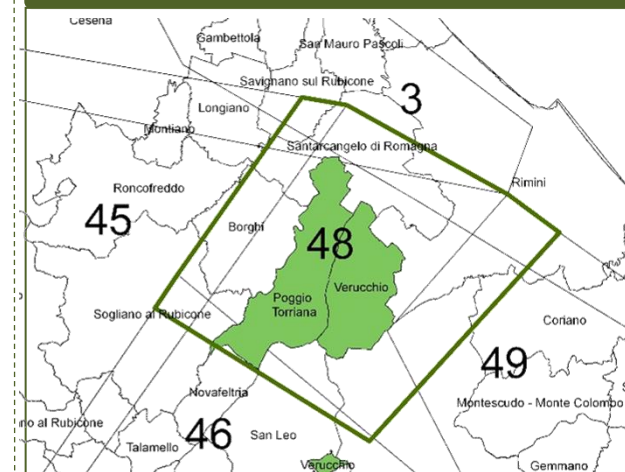


Media Val d'Uso e Marecchia
Ambito 48



CARTA DI IDENTITÀ : Dati Statistici



Demografia

2 COMUNI: Poggio Torriana e Verucchio.

POPOLAZIONE (2018)	15.230
DENSITÀ	245,5 ab/Kmq
VARIAZIONE % POPOLAZIONE (2013-2018)	0,7%
POPOLAZIONE ESTERNA AI CENTRI ABITATI	28,2%

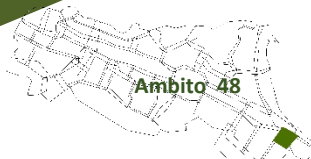
Economia

UNITÀ LOCALI (2017)	1.293
ADDETTI (2017)	5.202

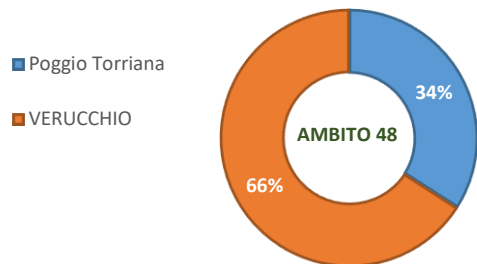
INDICE DI SPECIALIZZAZIONE

Agricoltura	Industria	Costruzioni	Commercio	Terziario
0,7 	1,7 	1,0 	0,7 	0,6 

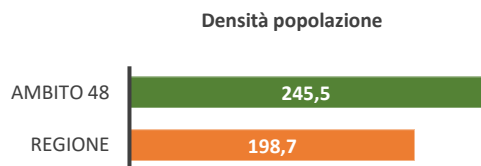
CARATTERI E DINAMICHE DEMOGRAFICHE



L'AMBITO 48 coinvolge 2 comuni ed ha una popolazione totale di 15.230 abitanti.

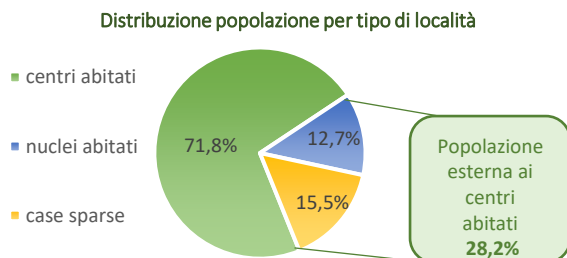


La densità di popolazione è alta, con una forte variabilità tra i due comuni dell'ambito.



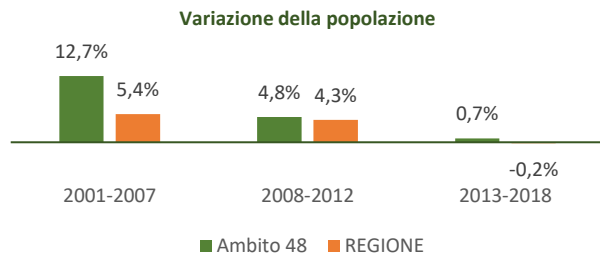
Dati: Statistica RER (2018)

La quota di popolazione che vive in località esterne ai centri abitati è abbastanza elevata.

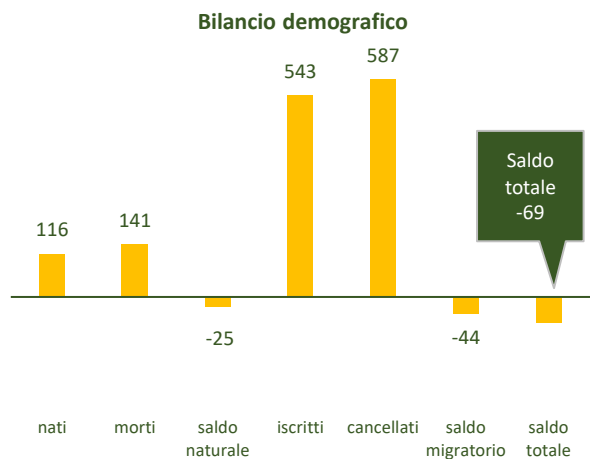


Dati: Istat (2011)

La dinamica della popolazione mostra una crescita costante, superiore al dato regionale.



Il valore negativo del saldo migratorio congiuntamente alla decrescita naturale, porta nel complesso ad un bilancio demografico negativo.

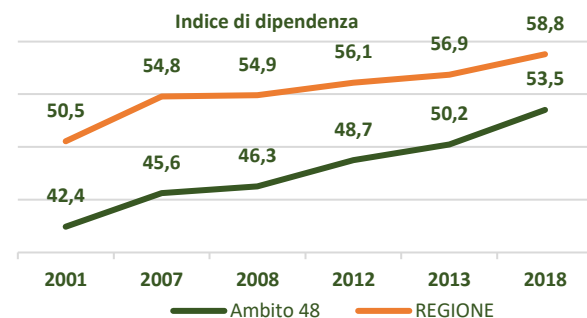
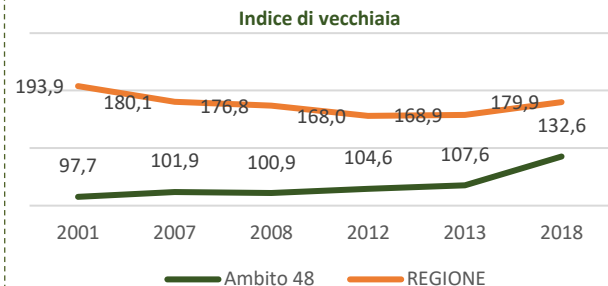


Dati: Istat (2017)

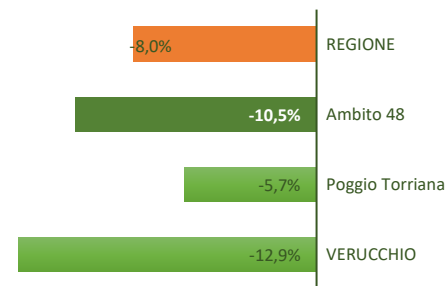
La popolazione di origine straniera residente nell'ambito è in forte calo nell'ultimo quinquennio.

Media Val d'Uso e Marecchia Ambito 48

L'indice di vecchiaia è in crescita negli ultimi 5 anni. L'indice di dipendenza cresce costantemente.



La struttura per età della popolazione mostra una diminuzione nella classe 15-39 anni, maggiore del livello regionale.



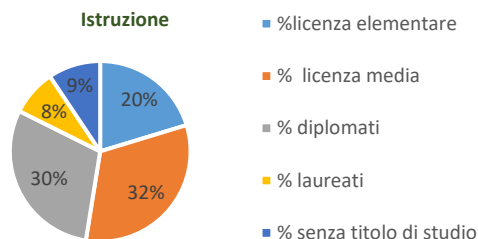
Dati: Statistica RER (2018)

CARATTERI E DINAMICHE SOCIO ECONOMICHE



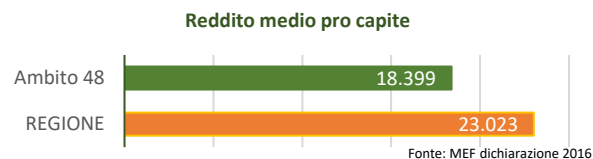
SOCIETÀ

I dati risultano in linea al valore regionale, ad eccezione della quota di laureati che è inferiore al dato regionale (8% vs 12%) e di persone senza titolo di studio (9% vs 7%).



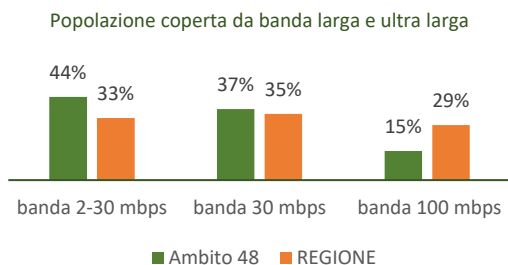
Fonte : Istat 2011

Il dato del reddito pro capite dell'ambito è inferiore a quello regionale.



Fonte: MEF dichiarazione 2016

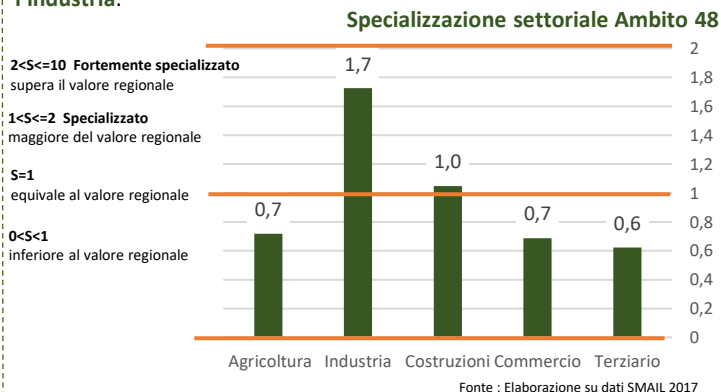
La copertura con banda 2-30 e 30 mbps è superiore al dato regionale; in leggero ritardo la banda 100 mbps.



Fonte : Autorità per le Garanzie nelle COMUNICAZIONI, 2018

ECONOMIA

Il settore di specializzazione dell'ambito in termini di addetti è l'industria.

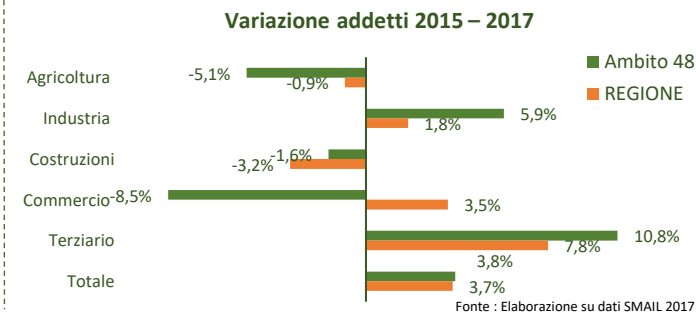


Fonte : Elaborazione su dati SMAIL 2017

Il dato degli addetti mostra un quadro di lungo periodo negativo, crescono solo industria e terziario.



Tra il 2015 ed il 2017, l'ambito registra una dinamica positiva, crescono ancora industria e terziario.



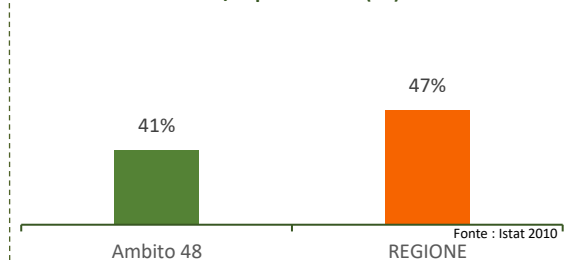
Fonte : Elaborazione su dati SMAIL 2017

Media Val d'Uso e Marecchia Ambito 48

AGRICOLTURA

Le aziende agricole sono in totale 150 (dati al 2017). Le aziende con produzioni DOP e IGP sono il 25%. Il rapporto tra la superficie agricola utile (SAU) e la superficie comunale è abbastanza elevato ed in linea al dato regionale.

SAU/Sup Comunale (ha)



Fonte : Istat 2010¹

Nel decennio intercensuario, la SAU aumenta (9,6%, regione -4,5%).

TURISMO

Molto positivo il dato del trend complessivo degli arrivi tra il 2010 ed il 2016. Spicca il numero di presenze nel comune di Verucchio.

	Arrivi	Presenze
Ambito 48	13345	22149
Poggio Torriana	3764	7016
VERUCCHIO	9581	15133

Fonte : osservatorio turistico RER 2016