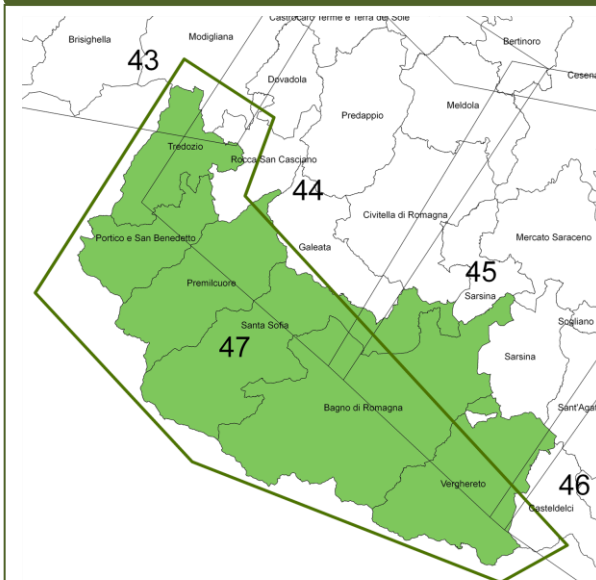


CARTA DI IDENTITÀ : Dati Statistici



Demografia

6 COMUNI: Bagno di Romagna, Portico e San Benedetto, Premilcuore, Santa Sofia, Tredozio, Verghereto.

POPOLAZIONE (2018)	14.582
DENSITÀ	20,2 ab/Kmq
VARIAZIONE % POPOLAZIONE (2013-2018)	-3,8%
POPOLAZIONE ESTERNA AI CENTRI ABITATI	21,6%

Economia

UNITÀ LOCALI (2017)	1.768
ADDETTI (2017)	5.654

INDICE DI SPECIALIZZAZIONE

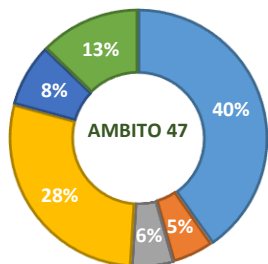
Agricoltura	Industria	Costruzioni	Commercio	Terziario
2,1 ●	1,3 ●	1,0 ●	0,6 ●	0,8 ●

CARATTERI E DINAMICHE DEMOGRAFICHE




L'AMBITO 47 coinvolge 6 comuni ed ha una popolazione totale di 14.582 abitanti.

- BAGNO DI ROMAGNA
- PORTICO E SAN BENEDETTO
- PREMILCUORE
- SANTA SOFIA
- TREDOZIO
- VERGHERETO



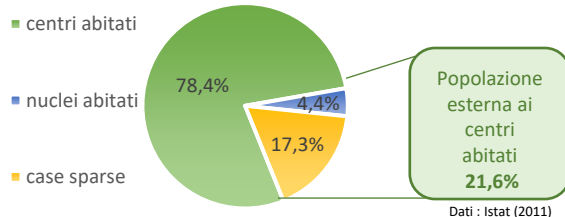
La densità di popolazione è molto bassa, con una ridotta variabilità tra i comuni dell'ambito.



Dati: Statistica RER (2018)

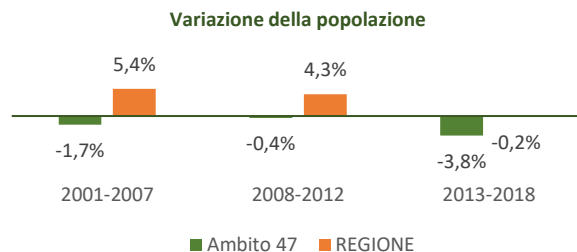
La quota di popolazione che vive in località esterne ai centri abitati non è elevata.

Distribuzione popolazione per tipo di località

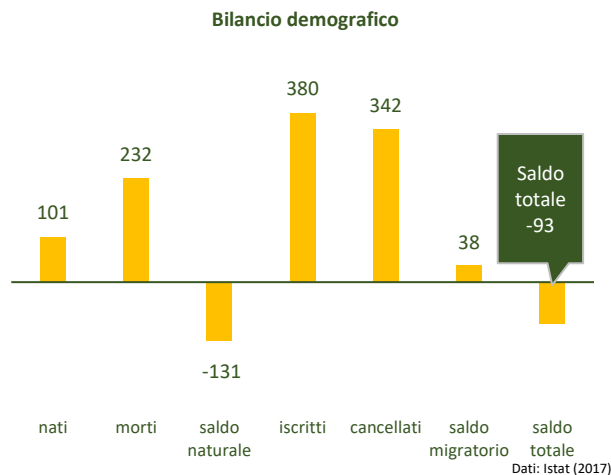


Dati: Istat (2011)

La dinamica della popolazione mostra una flessione continua, superiore al dato regionale.



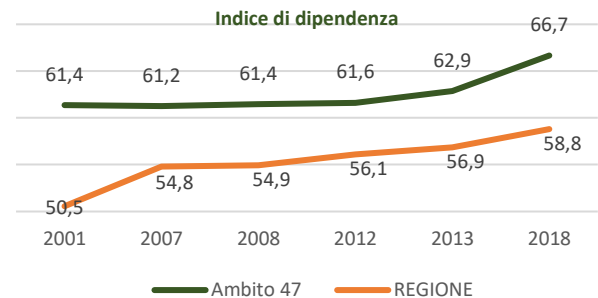
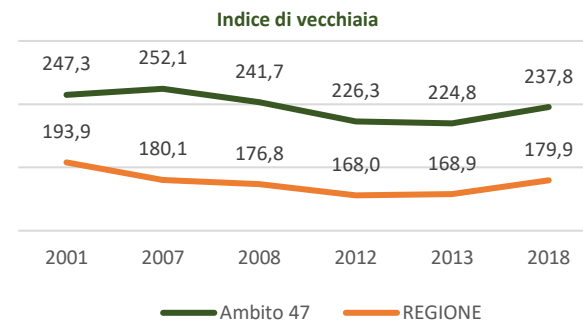
Il valore positivo del saldo migratorio non compensa la decrescita naturale e nel complesso il bilancio demografico dell'ambito è negativo.



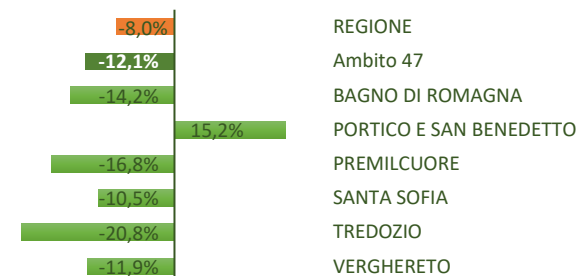
La popolazione di origine straniera residente nell'ambito è in leggero aumento nell'ultimo quinquennio.

Dorsale delle foreste casentinesi Ambito 47

L'indice di vecchiaia è in crescita dal 2013, dopo un periodo di decrescita. L'indice di dipendenza cresce nell'ultimo periodo.



La struttura per età della popolazione mostra una forte diminuzione nella classe 15-39 anni, maggiore del livello regionale.



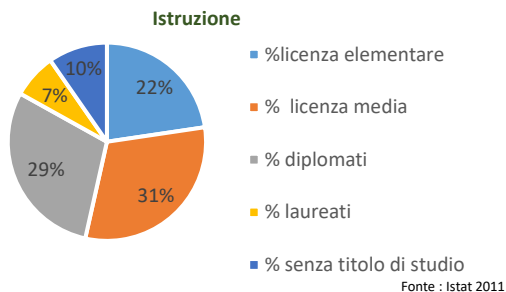
Dati: Statistica RER (2018)

CARATTERI E DINAMICHE SOCIO ECONOMICHE

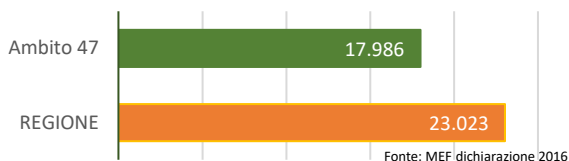


SOCIETÀ

I dati risultano in linea al valore regionale, ad eccezione della quota di laureati che è inferiore al dato regionale (7% vs 12%) e di persone senza titolo di studio (10% vs 7%).

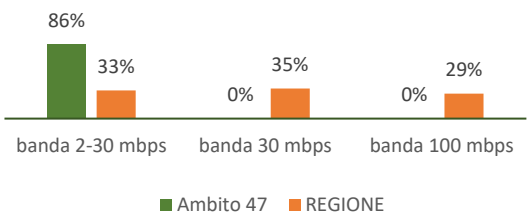


Il dato del reddito pro capite dell'ambito è molto inferiore a quello regionale.



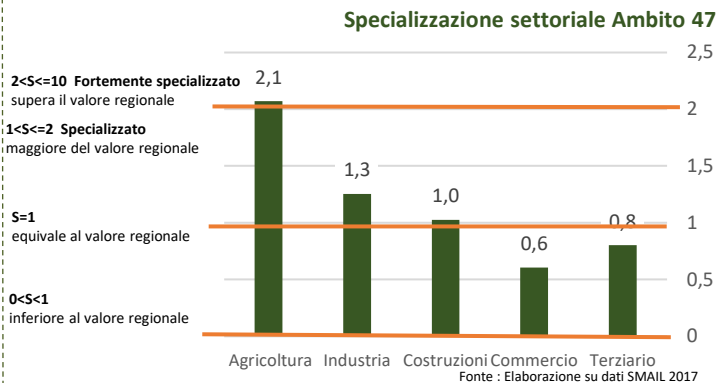
Popolazione coperta da banda larga e ultra larga

La copertura con banda 2-30 è di molto superiore al dato regionale; manca la copertura con banda 30 e 100 mbps.

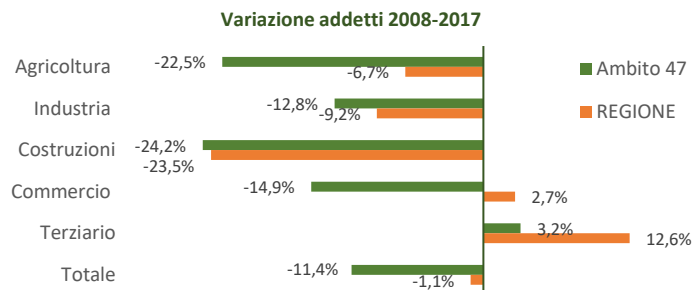


ECONOMIA

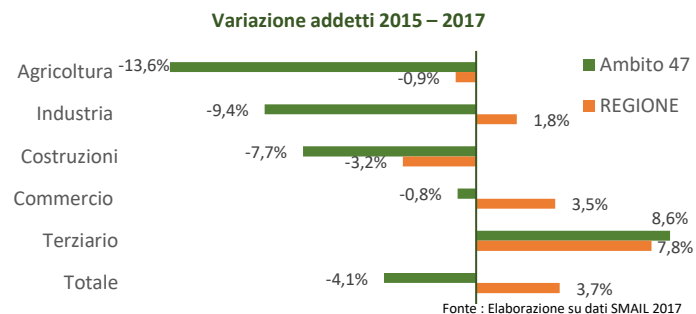
Il settore di specializzazione dell'ambito in termini di addetti è l'agricoltura, segue l'industria.



Il dato degli addetti mostra un quadro di lungo periodo fortemente negativo, cresce solo il terziario.



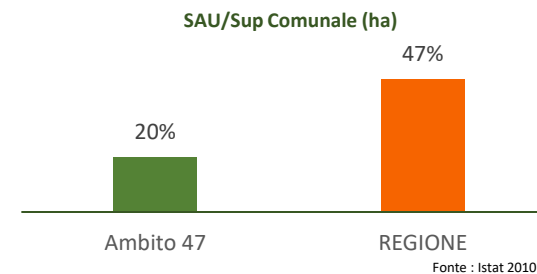
Tra il 2015 ed il 2017, l'ambito continua a registrare una dinamica negativa, cresce solo il terziario.



Dorsale delle foreste casentinesi Ambito 47

AGRICOLTURA

Le aziende agricole sono in totale 436 (dati al 2017). Le aziende con produzioni DOP e IGP sono il 20,8%. Il rapporto tra la superficie agricola utile (SAU) e la superficie comunale è basso ed inferiore al dato regionale.



Nel decennio intercensuario, la perdita di SAU è circa il doppio del dato regionale (-10,5%, regione -4,5%).

TURISMO

Tra i comuni dell'ambito, spicca il numero di turisti a Bagno di Romagna e Santa Sofia in termini di arrivi e presenze, positivo il dato complessivo tra il 2010 ed il 2016.

	Arrivi	Presenze
Ambito 47	117631	326943
BAGNO DI ROMAGNA	90177	234973
PORTICO E SAN BENEDETTO	6152	14945
PREMILCUORE	840	2416
SANTA SOFIA	12618	35516
TREDOZIO	2331	21841
VERGHERETO	5513	17252