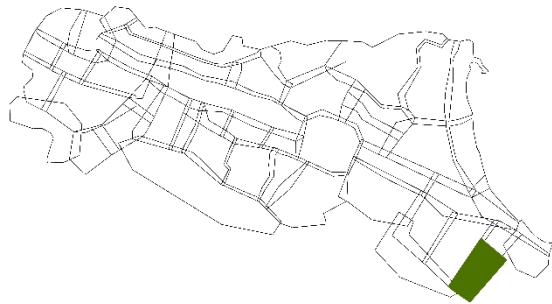
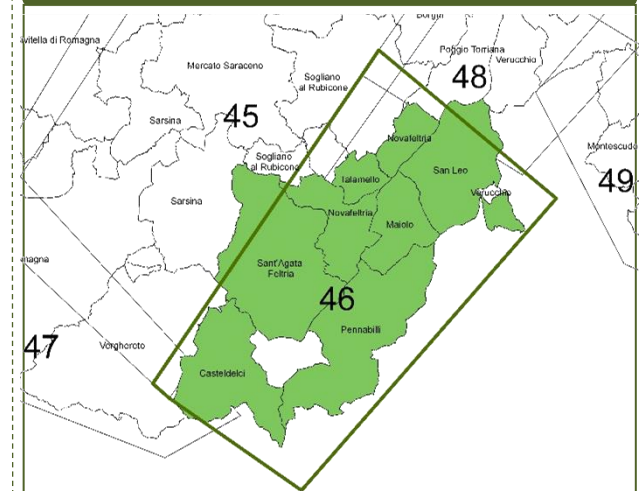


Alta Val Marecchia
Ambito 46



CARTA DI IDENTITÀ : Dati Statistici



Demografia

7 COMUNI: Castel delci, Maiolo, Novafeltria, Pennabilli, San Leo, Sant'Agata Feltria, Talamello.

POPOLAZIONE (2018)	17.243
DENSITÀ	52,4 ab/Kmq
VARIAZIONE % POPOLAZIONE (2013-2018)	-3,9%
POPOLAZIONE ESTERNA AI CENTRI ABITATI	31,1%

Economia

UNITÀ LOCALI (2017)	1.786
ADDETTI (2017)	4.562

INDICE DI SPECIALIZZAZIONE

Agricoltura	Industria	Costruzioni	Commercio	Terziario
1,6 ●	1,2 ●	1,3 ●	0,8 ●	0,8 ●

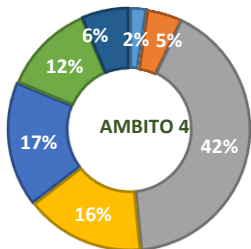
CARATTERI E DINAMICHE DEMOGRAFICHE



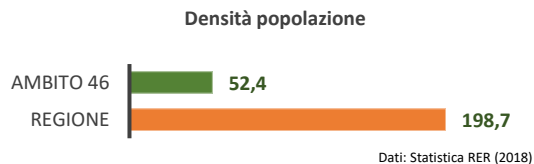
Ambito 46

L'AMBITO 46 coinvolge 7 comuni ed ha una popolazione totale di 17.243 abitanti.

- CASTELDELICI
- MAIOLO
- NOVA FELTRIA
- PENNABILLI
- SAN LEO
- SANT'AGATA FELTRIA
- TALAMELLO

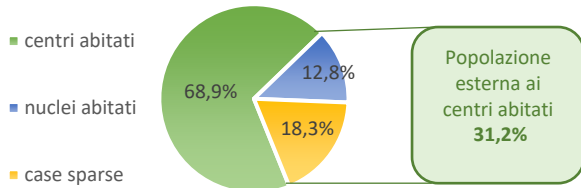


La densità di popolazione è scarsa, mostrando una ridotta variabilità tra i comuni dell'ambito.



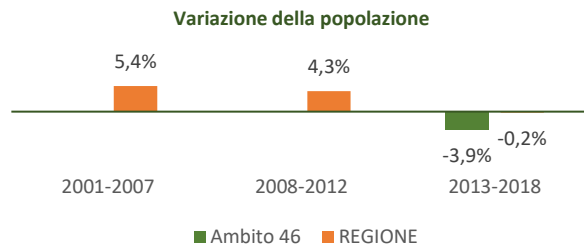
La quota di popolazione che vive in località esterne ai centri abitati è elevata.

Distribuzione popolazione per tipo di località

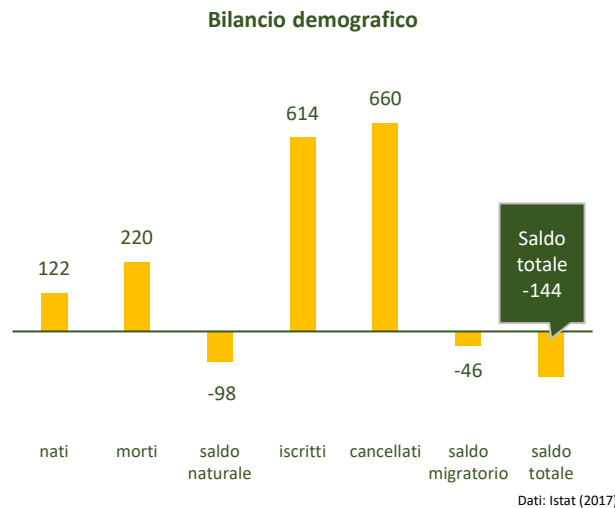


Dati: Istat (2011)

La dinamica della popolazione tra il 2013 ed il 2018 (unico dato disponibile) mostra una flessione importante, superiore al dato regionale.



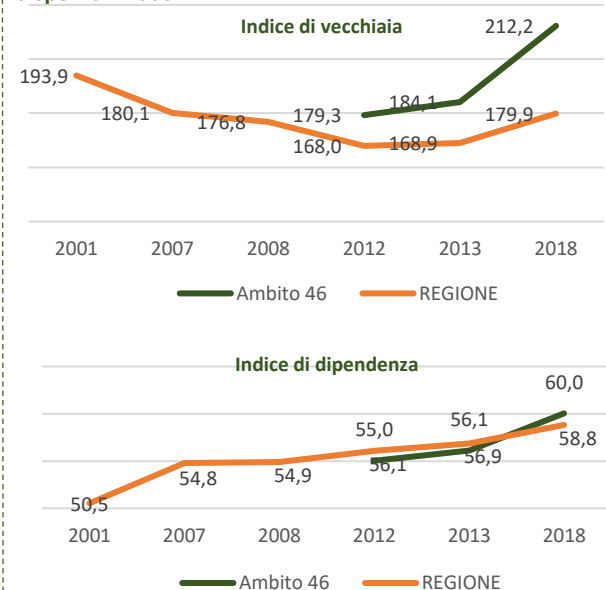
Il valore negativo del saldo migratorio e la decrescita naturale portano nel complesso ad un bilancio demografico dell'ambito fortemente negativo.



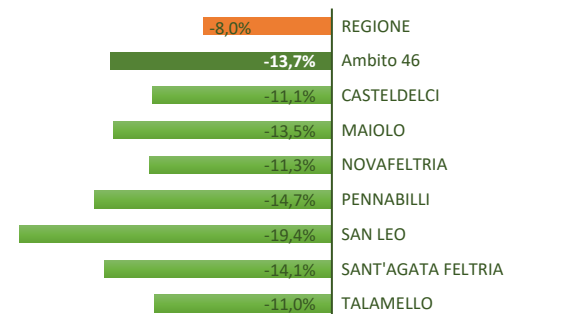
La popolazione di origine straniera residente nell'ambito diminuisce nell'ultimo quinquennio.

Alta Val Marecchia Ambito 46

L'indice di vecchiaia è in forte crescita dal 2013. L'indice di dipendenza cresce costantemente nel periodo in cui sono disponibili i dati.



La struttura per età della popolazione mostra una forte diminuzione della classe di popolazione 15 – 39 anni, piu' che a livello regionale.



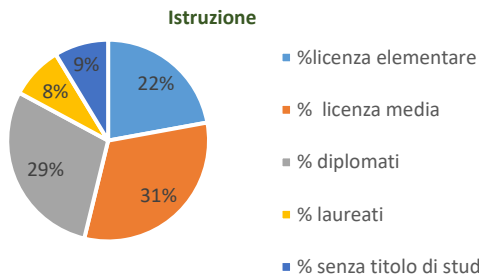
Dati: Statistica RER (2018)

CARATTERI E DINAMICHE SOCIO ECONOMICHE



SOCIETÀ

I dati risultano in linea al valore regionale, ad eccezione della quota di laureati che è inferiore al dato regionale (12%).



Fonte : Istat 2011

Il dato del reddito pro capite dell'ambito è molto inferiore a quello regionale.

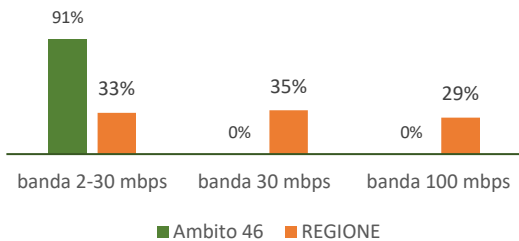
Reddito medio pro capite



Fonte: MEF dichiarazione 2016

La copertura con banda 2-30 è di molto superiore al dato regionale, ma manca la copertura con banda 30 e 100 mbps.

Popolazione coperta da banda larga e ultra larga

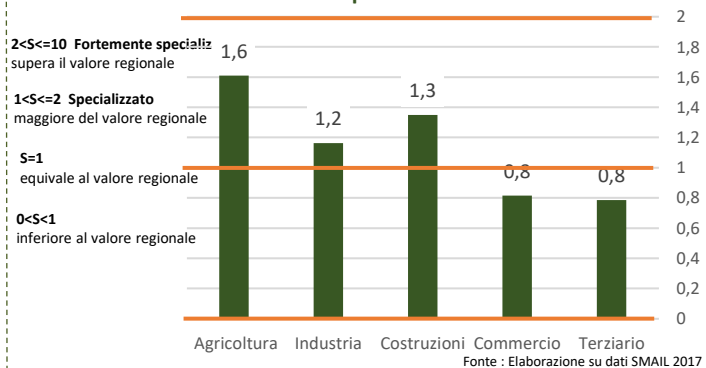


Fonte : Autorità per le Garanzie nelle COmunicazioni, 2018

ECONOMIA

Il settore di specializzazione dell'ambito in termini di addetti è l'agricoltura.

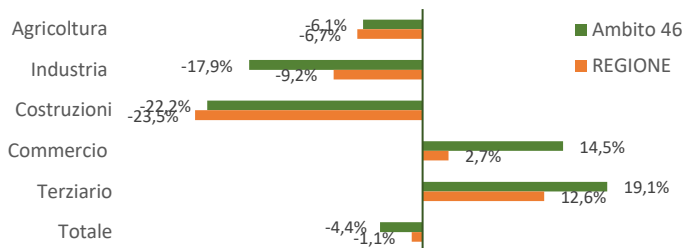
Specializzazione settoriale Ambito 46



Fonte : Elaborazione su dati SMAIL 2017

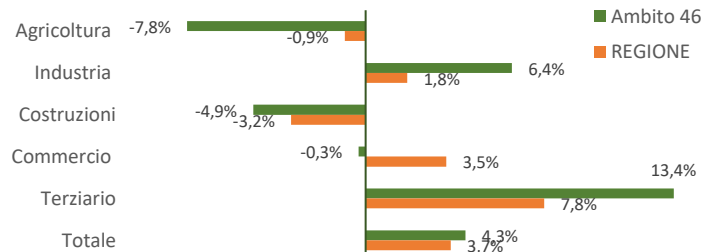
Il dato degli addetti mostra un quadro di lungo periodo negativo, crescono commercio e terziario, in linea al dato regionale.

Variazione addetti 2008-2017



Tra il 2015 ed il 2017, l'ambito registra una dinamica positiva in linea al dato regionale, crescono molto industria e terziario.

Variazione addetti 2015 - 2017



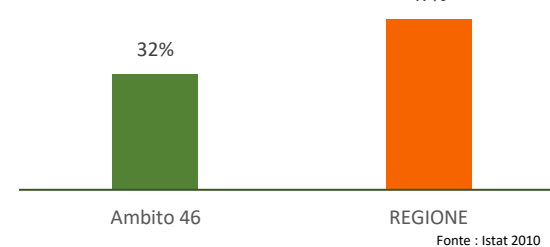
Fonte : Elaborazione su dati SMAIL 2017

Alta Val Marecchia Ambito 46

AGRICOLTURA

Le aziende agricole sono in totale 426 (dati al 2017). Le aziende con produzioni DOP e IGP sono solo il 6%. Il rapporto tra la superficie agricola utile (SAU) e la superficie comunale è inferiore al dato regionale.

SAU/Sup Comunale (ha) 47%



Fonte : Istat 2010

Nel decennio intercensuario, la perdita di SAU è importante e superiore al dato regionale (-25,2%, regione -4,5%).

TURISMO

Tra i comuni dell'ambito, maggiore il numero di turisti a Novafeltria, San Leo e Pennabilli, positivo il trend tra il 2010 ed il 2016.

	Arrivi	Presenze
Ambito 46	17678	54097
CASTELDELICI	0	0
MAIOLO	212	346
NOVAFELTRIA	3261	17342
PENNABILLI	5210	14320
SAN LEO	7493	15820
SANT'AGATA FELTRIA	1502	6269
TALAMELLO	0	0

Fonte : osservatorio turistico RER 2016