

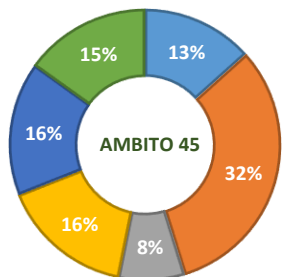
## CARATTERI E DINAMICHE DEMOGRAFICHE



Ambito 45

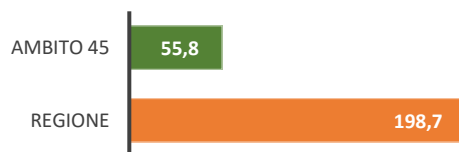
L'AMBITO 45 coinvolge 6 comuni ed ha una popolazione totale di 21.455 abitanti.

- BORGHI
- MERCATO SARACENO
- MONTIANO
- RONCOFREDDO
- SARSINA
- SOGLIANO AL RUBICONE



La densità di popolazione è scarsa, mostrando una ridotta variabilità tra i comuni dell'ambito.

### Densità popolazione

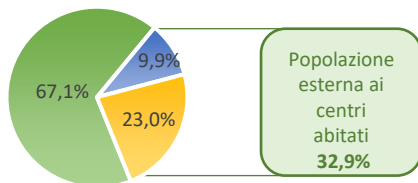


Dati: Statistica RER (2018)

La quota di popolazione che vive in località esterne ai centri abitati è elevata.

### Distribuzione popolazione per tipo di località

- centri abitati
- nuclei abitati
- case sparse

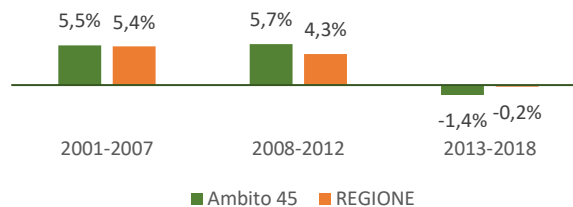


Dati: Istat (2011)

Popolazione esterna ai centri abitati  
**32,9%**

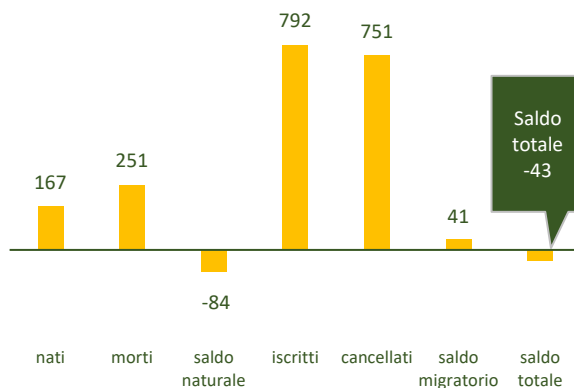
La dinamica della popolazione è in linea al dato regionale nel primo periodo di osservazione, per poi diminuire maggiormente.

### Variazione della popolazione



Il valore di poco positivo del saldo migratorio non compensa la decrescita naturale e nel complesso il bilancio demografico dell'ambito è negativo.

### Bilancio demografico



Dati: Istat (2017)

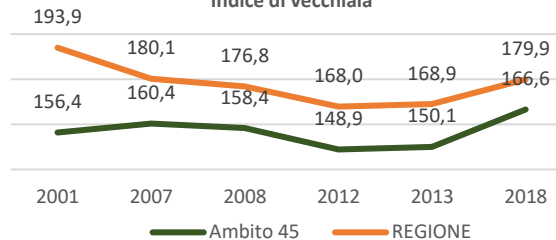
La popolazione di origine straniera residente nell'ambito diminuisce nell'ultimo quinquennio.

## Vallate cesenati

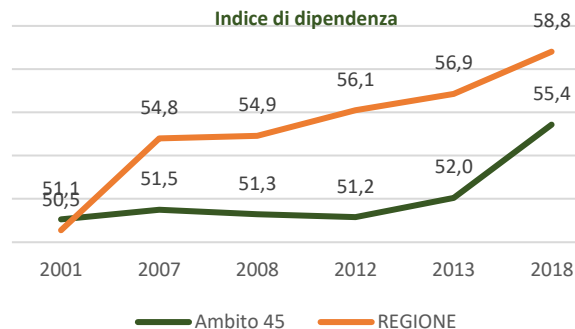
### Ambito 45

L'indice di vecchiaia è in forte crescita dal 2013, dopo un periodo di decrescita. L'indice di dipendenza cresce costantemente dal 2012, dopo un periodo di stagnazione.

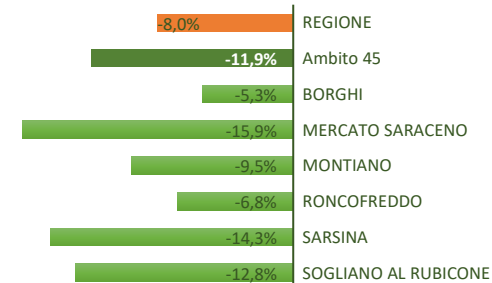
### Indice di vecchiaia



### Indice di dipendenza



La struttura per età della popolazione mostra una forte diminuzione della classe di popolazione 15 – 39 anni, più che a livello regionale.



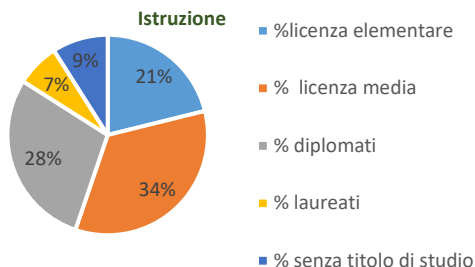
Dati: Statistica RER (2018)

## CARATTERI E DINAMICHE SOCIO ECONOMICHE



### SOCIETÀ

I dati risultano in linea al valore regionale, ad eccezione della quota di laureati che è inferiore al dato regionale (12%).



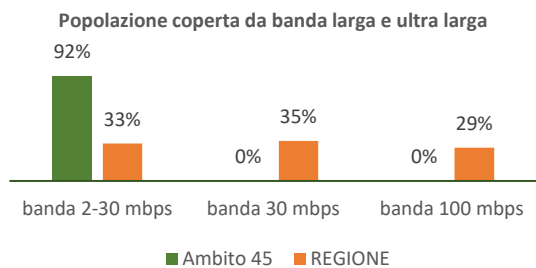
Fonte: Istat 2011

Il dato del reddito pro capite dell'ambito è inferiore a quello regionale.



Fonte: MEF dichiarazione 2016

La copertura con banda 2-30 è di molto superiore al dato regionale; manca la copertura con banda 30 e 100 mbps.

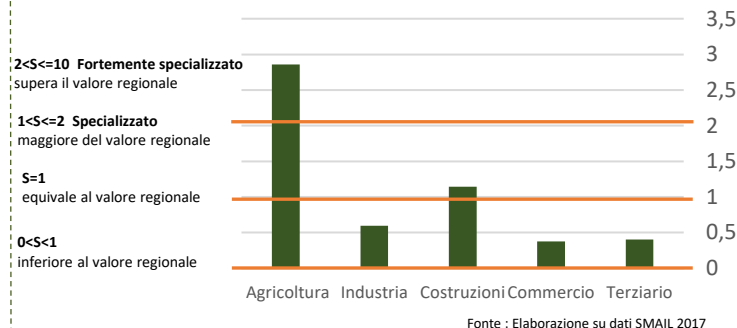


Fonte: Autorità per le Garanzie nelle Comunicazioni, 2018

## ECONOMIA

Il settore di specializzazione dell'ambito in termini di addetti è l'agricoltura.

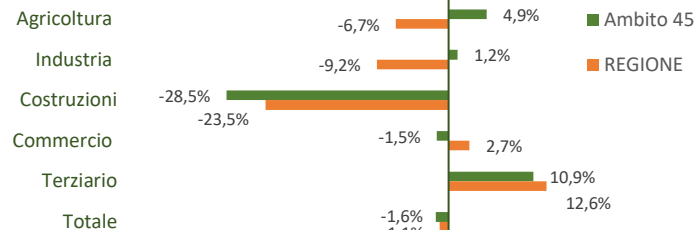
### Specializzazione settoriale Ambito 45



Fonte: Elaborazione su dati SMAIL 2017

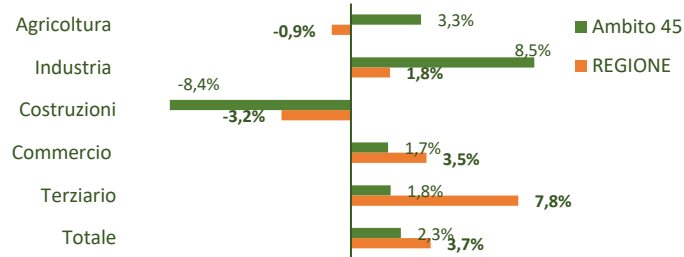
Il dato degli addetti mostra un quadro di lungo periodo negativo, crescono agricoltura e industria, contrariamente al dato regionale.

### Variazione addetti 2008-2017



Tra il 2015 ed il 2017, l'ambito registra una dinamica positiva in linea al dato regionale, crescono ancora agricoltura e industria.

### Variazione addetti 2015 - 2017



Fonte: Elaborazione su dati SMAIL 2017

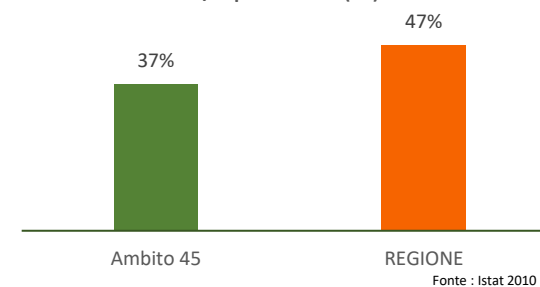
## Vallate cesenati

### Ambito 45

### AGRICOLTURA

Le aziende agricole sono in totale 798 (dati al 2017). Le aziende con produzioni DOP e IGP sono il 22,7%. Il rapporto tra la superficie agricola utile (SAU) e la superficie comunale è di poco inferiore al dato regionale.

#### SAU/Sup Comunale (ha)



Fonte: Istat 2010

Nel decennio intercensuario, la perdita di SAU è superiore al dato regionale (-10,6%, regione -4,5%).

### TURISMO

Nell'ambito, il comune che registra il numero più alto di turisti è Roncofreddo, fortemente negativo il trend tra il 2010 ed il 2016.

	Arrivi	Presenze
<b>Ambito 45</b>	<b>2536</b>	<b>7582</b>
BORGHI	0	0
MERCATO SARACENO	469	1305
MONTIANO	0	0
RONCOFREDDO	908	2902
SARSINA	513	995
SOGLIANO AL RUBICONE	646	2380

Fonte: osservatorio turistico RER 2016