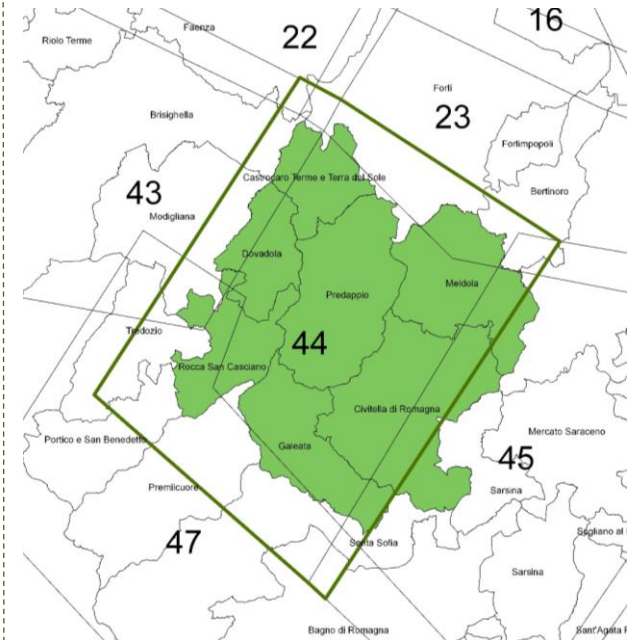


Vallate forlivesi
Ambito 44



CARTA DI IDENTITÀ : Dati Statistici



Demografia

7 COMUNI: Castrocaro Terme e Terra del Sole, Civitella di Romagna, Dovadola, Galeata, Meldola, Predappio, Rocca San Casciano.

POPOLAZIONE (2018)	32.393
DENSITÀ	67,5 ab/Kmq
VARIAZIONE % POPOLAZIONE (2013-2018)	-3,2%
POPOLAZIONE ESTERNA AI CENTRI ABITATI	18,7%

Economia

UNITÀ LOCALI (2017)	3.299
ADDETTI (2017)	8.897

INDICE DI SPECIALIZZAZIONE

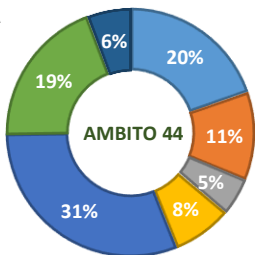
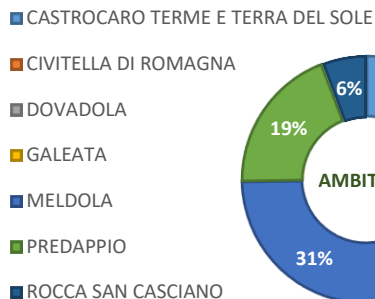
Agricoltura	Industria	Costruzioni	Commercio	Terziario
2,9 ●	0,9 ●	1,2 ●	0,8 ●	0,7 ●

CARATTERI E DINAMICHE DEMOGRAFICHE

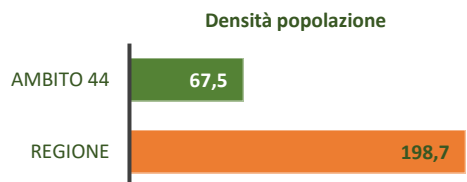


Ambito 44

L'AMBITO 44 coinvolge 7 comuni ed ha una popolazione totale di 32.393 abitanti.



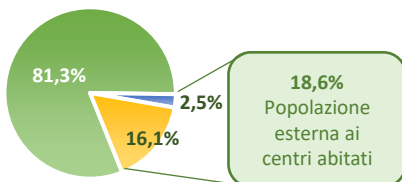
La densità di popolazione e' scarsa, mostrando una ridotta variabilità tra i comuni dell'ambito.



Dati: Statistica RER (2018)

La quota di popolazione che vive in località esterne ai centri abitati non è elevata.

- centri abitati
- nuclei abitati
- case sparse

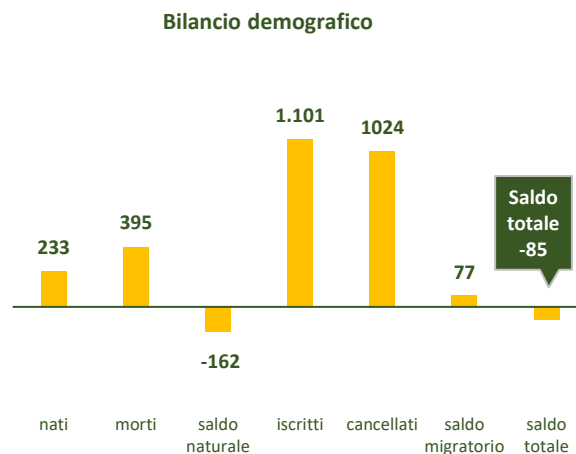


Dati : Istat (2011)

La dinamica della popolazione è in linea al dato regionale nel primo periodo di osservazione, per poi diminuire fortemente.



Il valore di poco positivo del saldo migratorio non compensa la decrescita naturale e nel complesso il bilancio demografico dell'ambito è negativo.

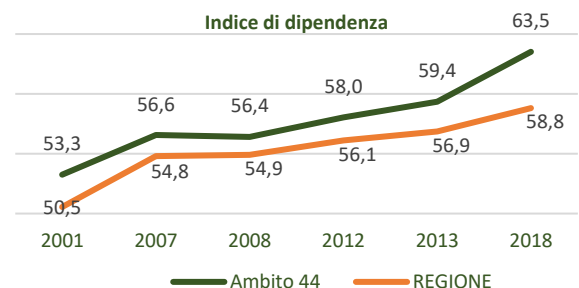
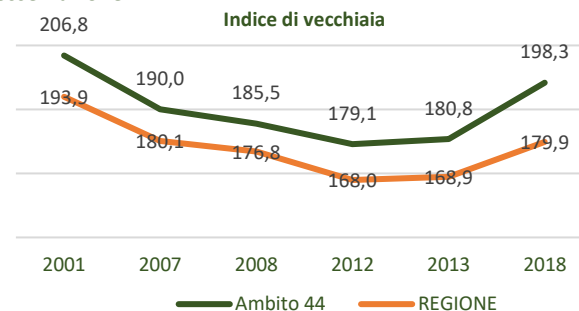


Dati: Istat (2017)

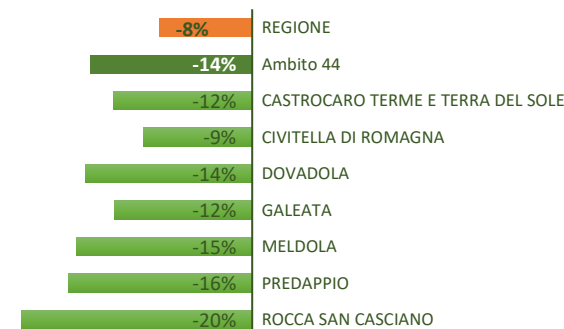
La popolazione di origine straniera residente nell'ambito diminuisce nell'ultimo quinquennio.

Vallate forlivesi Ambito 44

L'indice di vecchiaia è in forte crescita dal 2013, dopo un calo costante. L'indice di dipendenza cresce nel periodo di osservazione.



La struttura per età della popolazione mostra una forte diminuzione della classe di popolazione 15 – 39 anni, più che a livello regionale.



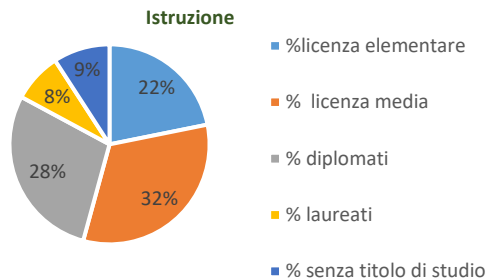
Dati: Statistica RER (2018)

CARATTERI E DINAMICHE SOCIO ECONOMICHE



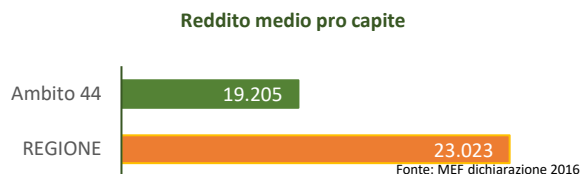
SOCIETÀ

I dati risultano in linea al valore regionale, ad eccezione della quota di laureati che è inferiore al dato regionale (12%).



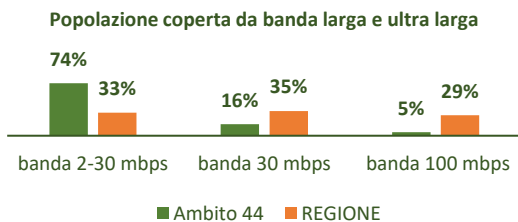
Fonte : Istat 2011

Il dato del reddito pro capite dell'ambito è inferiore a quello regionale.



Fonte: MEF dichiarazione 2016

La copertura con banda 2-30 è superiore al dato regionale; la copertura con banda 30 e 100 mbps in ritardo.

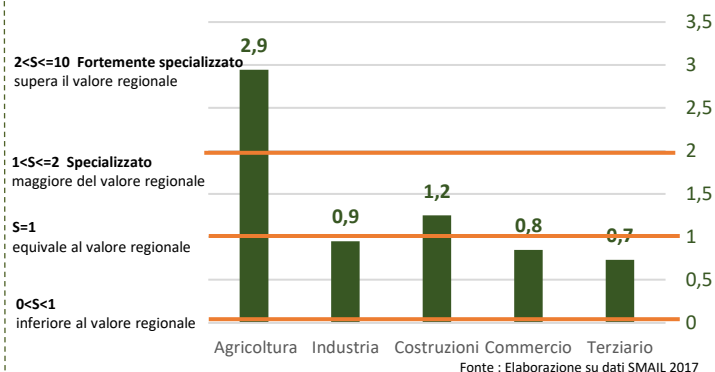


Fonte : Autorità per le Garanzie nelle COMUNICAZIONI, 2018

ECONOMIA

Il settore di specializzazione dell'ambito in termini di addetti è l'agricoltura.

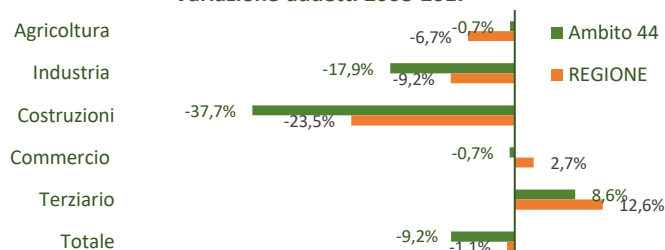
Specializzazione settoriale Ambito 44



Fonte : Elaborazione su dati SMAIL 2017

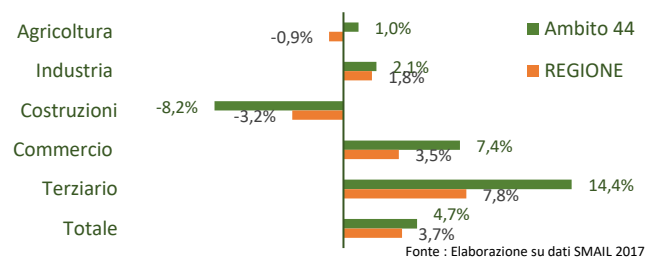
Il dato degli addetti mostra un quadro di lungo periodo fortemente negativo, mentre cresce il terziario.

Variazione addetti 2008-2017



Tra il 2015 ed il 2017, l'ambito registra una dinamica positiva in linea al dato regionale, cresce molto il terziario.

Variazione addetti 2015 - 2017



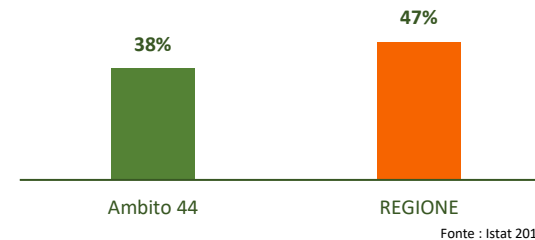
Fonte : Elaborazione su dati SMAIL 2017

Vallate forlivesi Ambito 44

AGRICOLTURA

Le aziende agricole sono in totale 873 (dati al 2017). Le aziende con produzioni DOP e IGP sono ben il 35,4%. Il rapporto tra la superficie agricola utile (SAU) e la superficie comunale è di poco inferiore al dato regionale.

SAU/Sup Comunale (ha)



Fonte : Istat 2010

Nel decennio intercensuario, la perdita di SAU è in linea al dato regionale (-6,1%, regione -4,5%).

TURISMO

Tra i comuni dell'ambito, nel comune di Castrocaro Terme e Terra del Sole si registra il numero più elevato di turisti ma complessivamente in calo tra il 2010 ed il 2016.

	Arrivi	Presenze
Ambito 44	33339	92859
CASTROCARO TERME E TERRA DEL SOLE	24274	72780
CIVITELLA DI ROMAGNA	746	1332
DOVADOLA	1001	1387
GALEATA	434	1014
MELDOLA	1213	2870
PREDAPPIO	5367	12877
ROCCA SAN CASCIANO	304	599

Fonte : osservatorio turistico RER 2016