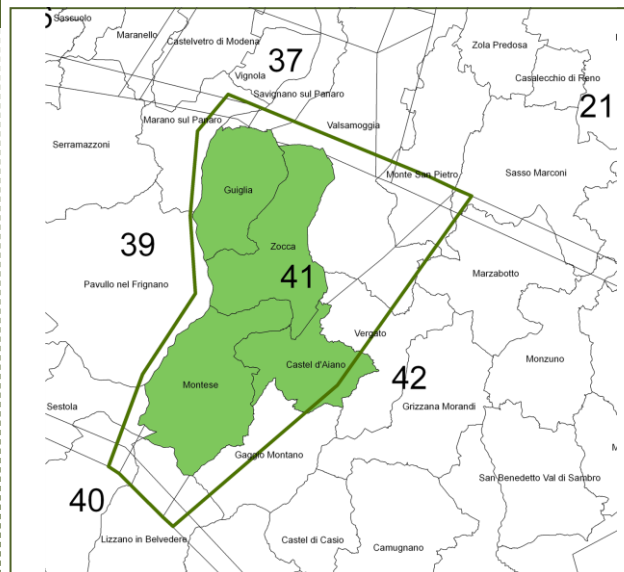


## Appennino modenese orientale Ambito 41



## CARTA DI IDENTITÀ : Dati Statistici



### Demografia

#### 4 COMUNI:

Castel D'Aiano, Guglia, Montese, Zocca.

<b>POPOLAZIONE (2018)</b>	<b>13.719</b>
<b>DENSITÀ</b>	<b>56,2 ab/Kmq</b>
<b>VARIAZIONE % POPOLAZIONE (2013-2018)</b>	<b>-4,4%</b>
<b>POPOLAZIONE ESTERNA AI CENTRI ABITATI</b>	<b>42,5%</b>

### Economia

<b>UNITÀ LOCALI (2017)</b>	<b>1.877</b>
<b>ADDETTI (2017)</b>	<b>3.823</b>

#### INDICE SPECIALIZZAZIONE

Agricoltura	Industria	Costruzioni	Commercio	Terziario
3,0 ●	0,9 ●	1,4 ●	0,8 ●	0,8 ●

### Dati Ambito:

Superficie territoriale: ..... kmq  
Superficie montana.....

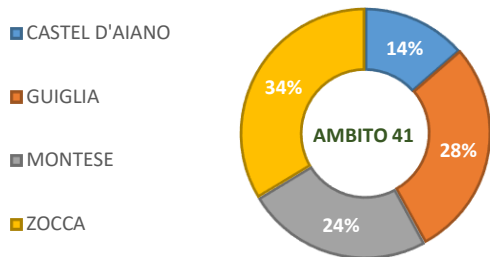
% uso del suolo	Torta
- naturale	
- Rurale	
- urbanizzato	

% vincolato      Xxx (nostro)

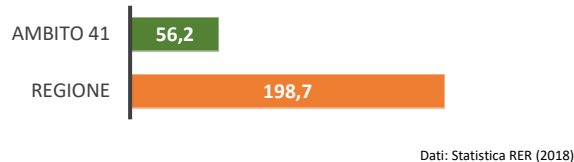
## CARATTERI E DINAMICHE DEMOGRAFICHE



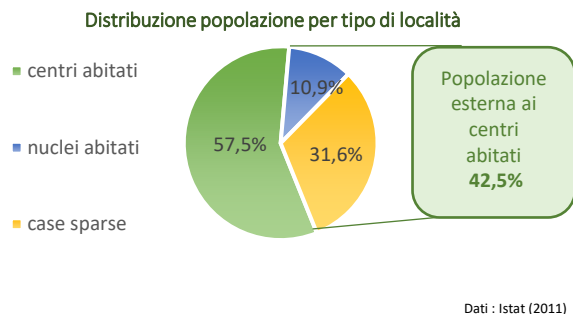
L'**AMBITO 41** coinvolge **4 comuni** ed ha una popolazione totale di **13.719** abitanti, distribuiti in modo omogeneo tra i comuni dell'ambito.



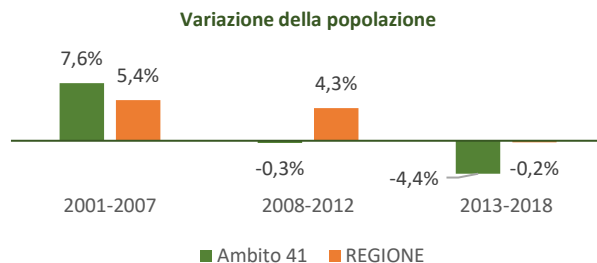
La densità di popolazione, pari a **56,2 ab/kmq**, risulta scarsa.



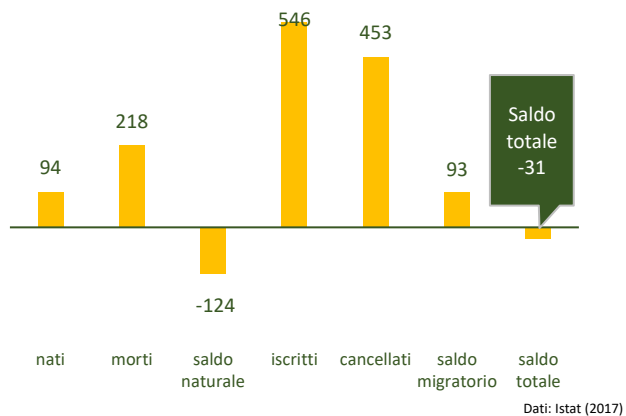
La popolazione si distribuisce per una percentuale **molto elevata (42,5%)** in località esterne ai centri abitati.



La **popolazione** registra una dinamica di decrescita accentuata nell'ultimo decennio, più che a livello regionale.



Il valore positivo del **saldo migratorio non** compensa una decrescita naturale e nel complesso il **bilancio demografico dell'ambito è negativo**.

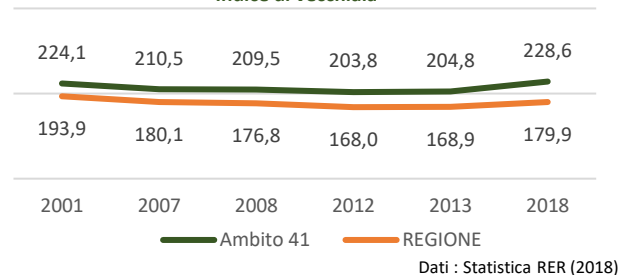


La **quota dei residenti stranieri è in linea al** livello regionale (12%) in forte decrescita, contribuendo allo spopolamento dell'ambito.

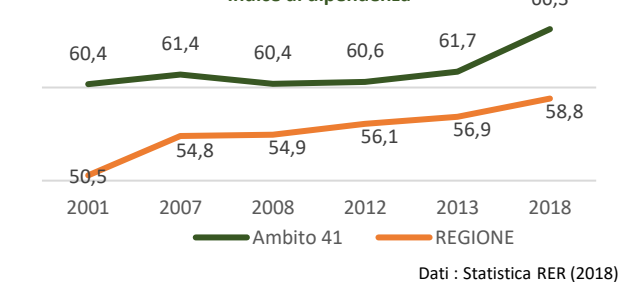
La popolazione mostra un **progressivo invecchiamento** nell'ultimo quinquennio indicato da un aumento dei valori dell'indice di vecchiaia e dell'indice di dipendenza, superiori rispetto al dato regionale.

## Appennino modenese orientale Ambito 41

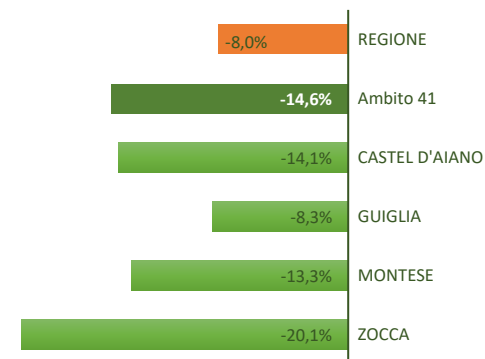
### Indice di vecchiaia



### Indice di dipendenza



La **struttura per età della popolazione** mostra come la fascia d'età **15 – 39 anni** (popolazione attiva) sia stata caratterizzata da un **decremento superiore al dato regionale**.



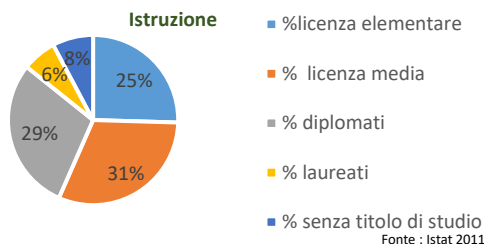
Dati: Statistica RER (2018)

## CARATTERI E DINAMICHE SOCIO ECONOMICHE

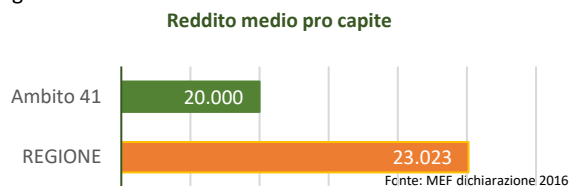


### SOCIETÀ

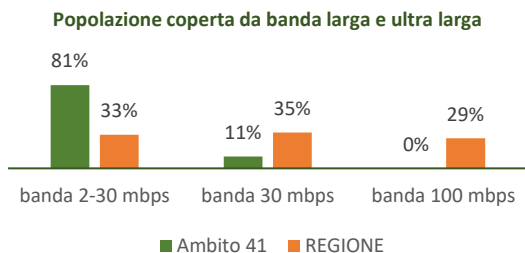
L'ambito registra valori comparabili al dato regionale, ad eccezione della quota di laureati (6%) che è inferiore al dato regionale (12%).



Il dato del **reddito pro capite** è inferiore a quello regionale.



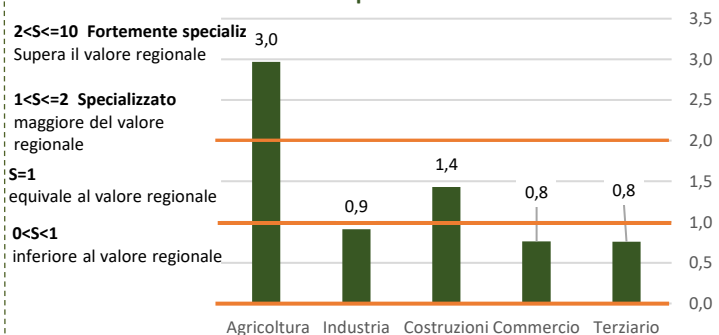
Mentre la **copertura con banda 2-30 risulta superiore** al dato regionale, la banda 30 mbps è in ritardo e nessuna copertura con banda 100 mbps.



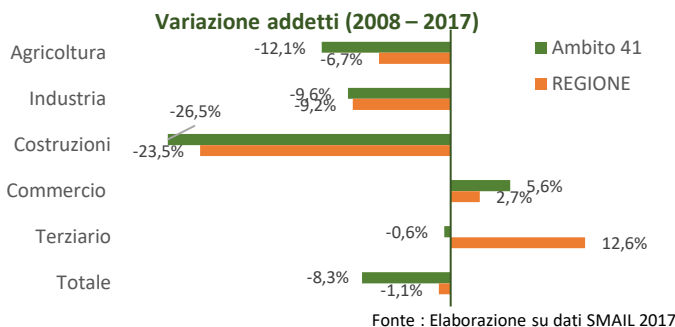
## ECONOMIA

Il settore di forte specializzazione dell'ambito in termini di **addetti** è l'**Agricoltura**, seguita dalle **Costruzioni**.

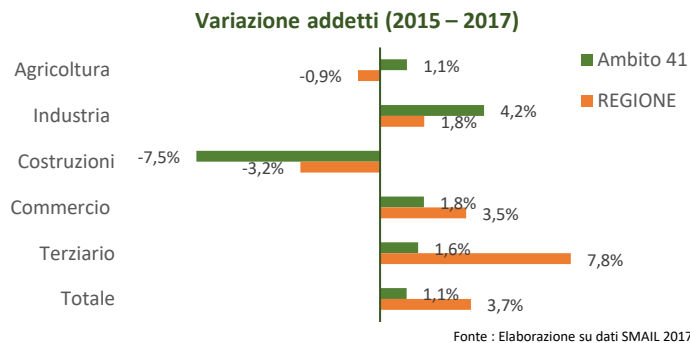
### Specializzazione settoriale Ambito 41



Tra il 2008 ed il 2017 **gli addetti diminuiscono molto più che in regione.**



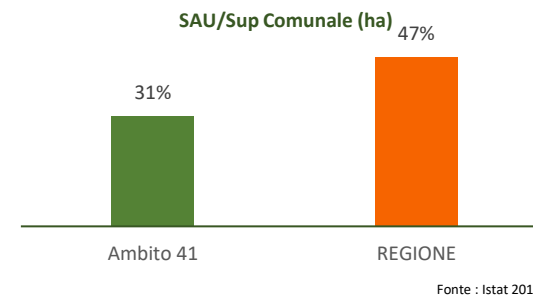
Nel **biennio 2015-2017** il dato risulta **positivo**, forte crescita dell'industria, più che a livello regionale.



## Appennino modenese orientale Ambito 41

### AGRICOLTURA

Le **aziende agricole** sono in totale 552 (dati al 2017), per lo più localizzate nei comuni di Montese e Zocca. Le aziende con produzioni DOP e IGP sono pari al 12,2%. Il rapporto tra la superficie agricola utile (SAU) e la superficie comunale è **inferiore** al dato regionale.



Nel decennio intercensuario 2000-2010, l'ambito **perde molta più SAU** rispetto alla regione (-25,4% contro -4,5%).

### TURISMO

Arrivi e presenze turistiche interessano soprattutto i comuni di Montese e Zocca. **Fortemente negativo il dato del trend 2010-2016.**

	Arrivi	Presenze
<b>Ambito 41</b>	<b>3461</b>	<b>14209</b>
CASTEL D'AIANO	0	0
GUILGLIA	145	1468
MONTESE	1047	5492
ZOCCA	2269	7249

Fonte: osservatorio turistico RER 2016