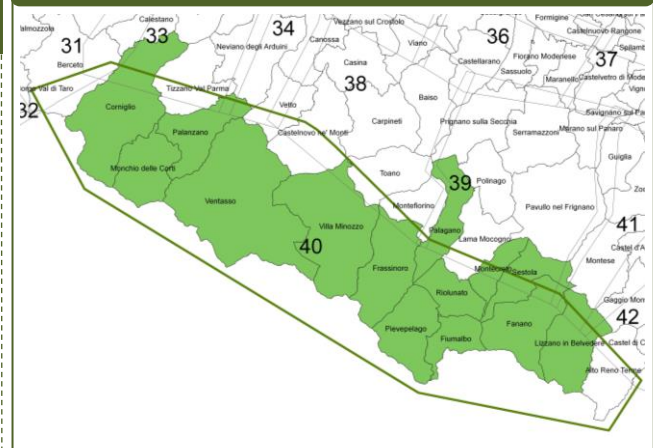


ALTI CRINALI PARMENSE REGGIANO MODENESE

Ambito 40



CARTA DI IDENTITÀ : Dati Statistici



Demografia

14 COMUNI:

Corniglio; Fanano; Fiumalbo; Frassinoro; Lizzano in Belvedere; Monchio delle Corti; Montecreto; Palagiano; Palanzano; Pievepelago; Riolunato; Sestola; Ventasso; Villa Minozzo.

POPOLAZIONE (2018)	28.590
DENSITÀ	21,9 ab/Kmq
VARIAZIONE % POPOLAZIONE (2013-2018)	-4,8%
POPOLAZIONE ESTERNA AI CENTRI ABITATI	34,5%

Economia

UNITÀ LOCALI (2017)	4.098
ADDETTI (2017)	8.106

INDICE SPECIALIZZAZIONE

Agricoltura	Industria	Costruzioni	Commercio	Terziario
2,4 ●	0,8 ●	1,9 ●	0,7 ●	0,9 ●

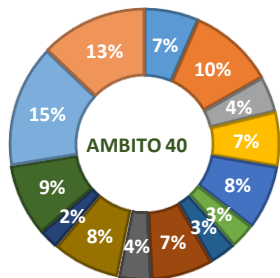
Dati Ambito:	
Superficie territoriale: kmq	
Superficie montana.....	
% uso del suolo	Torta
- naturale	
- Rurale	
- urbanizzato	
% vincolato	Xxx (nostro)

CARATTERI E DINAMICHE DEMOGRAFICHE



L'AMBITO 40 coinvolge 14 comuni ed ha una popolazione totale di 28.590 abitanti, di questi 4.218 circa il 15% ubicati nel comune di Ventasso nato dalla fusione nel 2016 di 4 comuni e il 13% a Villa Minozzo.

- CORNIGLIO
- FANANO
- FIUMALBO
- FRASSINORO
- LIZZANO IN BELVEDERE
- MONCHIO DELLE CORTI
- MONTECRETO
- PALAGANO
- PALANZANO
- PIEVEPELAGO
- RIOLUNATO
- SESTOLA
- VENTASSO
- VILLA MINOZZO



Dati : Statistica RER (2018)

La densità di popolazione, pari a 21,9 ab/kmq, risulta molto scarsa.

Densità popolazione (ab/Kmq)

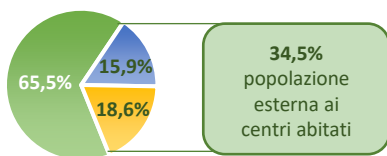


Dati: Statistica RER (2018)

La popolazione si distribuisce per una percentuale piuttosto elevata (34,5%) in località esterne ai centri abitati, di cui il 15,9% in nuclei abitati e il 18,6% in case sparse, tuttavia la popolazione si concentra principalmente nei centri abitati, corrispondenti a circa il 65,5%.

Distribuzione popolazione per tipo di località

- centri abitati
- nuclei abitati
- case sparse



34,5% popolazione esterna ai centri abitati

Dati : Istat (2011)

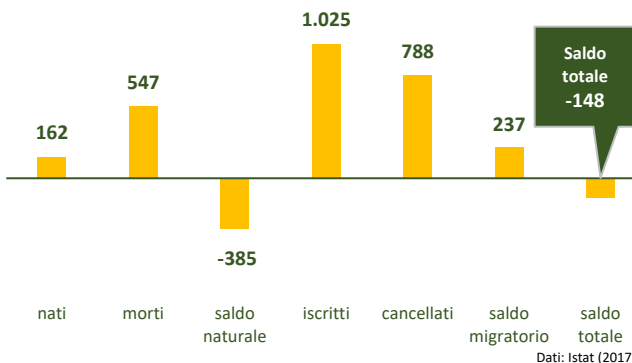
La popolazione diminuisce da vent'anni e registra una dinamica di decrescita accentuata nell'ultimo quinquennio, più che a livello regionale .

Variazione % popolazione



Il valore positivo del saldo migratorio non compensa una decrescita naturale e nel complesso il bilancio demografico dell'ambito è negativo.

Bilancio demografico



Dati: Istat (2017)

La quota dei residenti stranieri pari al 9% è più bassa del livello regionale (12%) e pur essendo in lieve crescita nel lungo periodo non arresta lo spopolamento dell'ambito.

La popolazione mostra un progressivo invecchiamento nell'ultimo quinquennio indicato da un aumento dei valori dell'indice di vecchiaia e dell'indice di dipendenza, nettamente superiori rispetto al dato regionale.

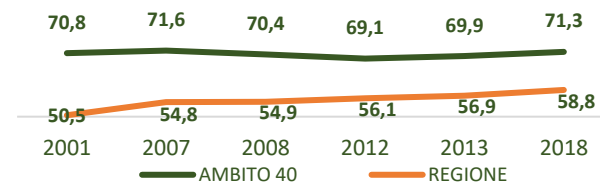
ALTI CRINALI PARMENSE REGGIANO MODENENSE Ambito 40

Indice di vecchiaia



Dati : Statistica RER (2018)

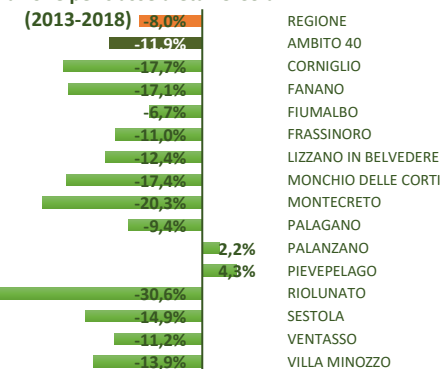
Indice di dipendenza



Dati : Statistica RER (2018)

La struttura per età della popolazione mostra come la fascia d'età 15 – 39 anni (popolazione attiva) sia stata caratterizzata da un decremento superiore al dato regionale. La decrescita riguarda tutti i comuni ad esclusione di Pievepelago e Palanzano.

Variazione popolazione per classe d'età 15-39 anni



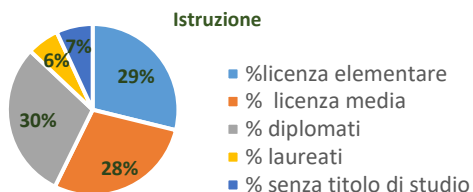
Dati: Statistica RER (2018)

CARATTERI E DINAMICHE SOCIO ECONOMICHE



SOCIETÀ

L'ambito registra valori comparabili al dato regionale, ad eccezione della quota di laureati che è inferiore al dato regionale (12%).



Fonte : Istat 2011

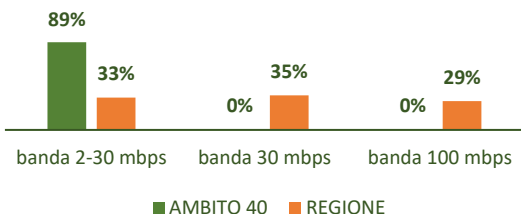
Il dato del reddito pro capite è inferiore a quello regionale.



Fonte: MEF dichiarazione 2016

Mentre la copertura con banda 2-30 risulta superiore al dato regionale, non si registra nessuna copertura con banda 30 e 100 mbps.

Popolazione coperta da banda larga e ultra larga

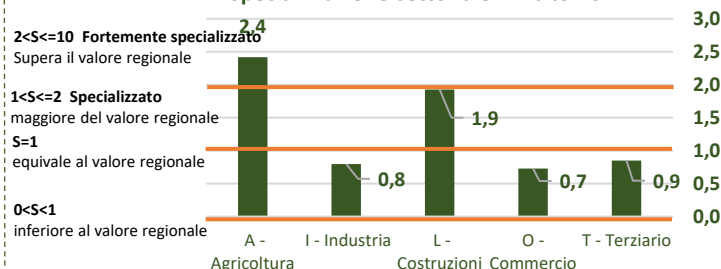


Fonte : Autorità per le Garanzie nelle COMUNICAZIONI, 2018

ECONOMIA

Il settore di forte specializzazione dell'ambito in termini di addetti è l'Agricoltura, seguito dalle Costruzioni.

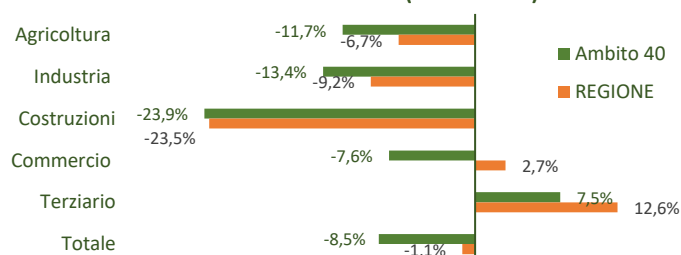
Specializzazione settoriale Ambito 40



Fonte : Elaborazione su dati SMAIL 2017

Tra il 2008 ed il 2017 gli addetti diminuiscono molto più che in regione.

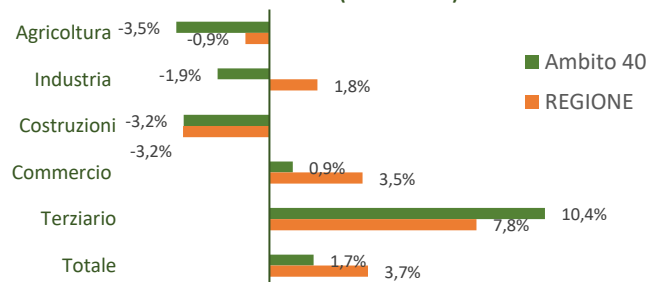
Variazione addetti (2008 - 2017)



Fonte : Elaborazione su dati SMAIL 2017

Nel biennio 2015-2017 il dato risulta positivo, grazie anche alla forte crescita del terziario, ma meno che a livello regionale.

Variazione addetti (2015 - 2017)



Fonte : Elaborazione su dati SMAIL 2017

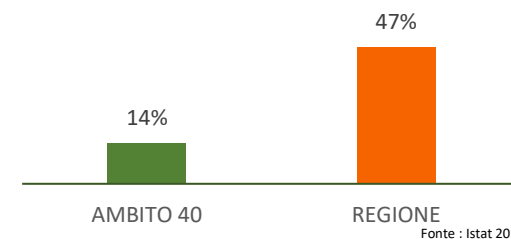
ALTI CRINALI PARMENSE REGGIANO MODENESE

Ambito 40

AGRICOLTURA

Le aziende agricole sono in totale 905 (dati al 2017), per lo più localizzate nei comuni di Corniglio, Ventasso, Villa Minozzo. Le aziende con produzioni DOP e IGP sono pari al 16,5%, tra le quali la filiera del Parmigiano Reggiano. Il rapporto tra la superficie agricola utile (SAU) e la superficie comunale è molto inferiore al dato regionale.

SAU/Sup Comunale (ha)



Fonte : Istat 2010

Nel decennio intercensuario 2000-2010, l'ambito perde molta più SAU rispetto alla regione (-26,7% contro -4,5%).

TURISMO

Arrivi e presenze interessano soprattutto i comuni di Ventasso, Sestola e Lizzano in Belvedere, dove sono collocati i più importanti impianti sciistici della regione. Fortemente negativo il dato del trend 2010-2016.

	Arrivi	Presenze
AMBITO 40	83758	265336
CORNIGLIO	3302	5665
FANANO	9494	26282
FIUMALBO	7993	18083
FRASSINORO	2046	9244
LIZZANO IN BELVEDERE	9981	36499
MONCHIO DELLE CORTI	849	3375
MONTECRETO	2972	11894
PALAGANO	395	709
PALANZANO	149	372
PIEVEPELAGO	6237	18436
RIOLUNATO	1694	3351
SESTOLA	18334	54458
VENTASSO	17001	66071
VILLA MINOZZO	3311	10897

Fonte : osservatorio turistico RER 2016