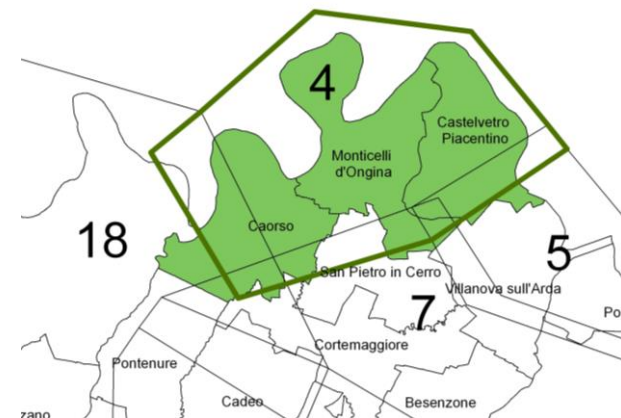


CARTA DI IDENTITÀ : Dati Statistici



Demografia

3 COMUNI: Caorso, Castelvetro Piacentino, Monticelli d'Ongina.

POPOLAZIONE (2018)	15.384
DENSITÀ	125,7 ab/Kmq
VARIAZIONE % POPOLAZIONE (2013-2018)	-3,2%
POPOLAZIONE ESTERNA AI CENTRI ABITATI	12,3%

Economia

UNITÀ LOCALI (2017)	1.605
ADDETTI (2017)	4.728

INDICE DI SPECIALIZZAZIONE

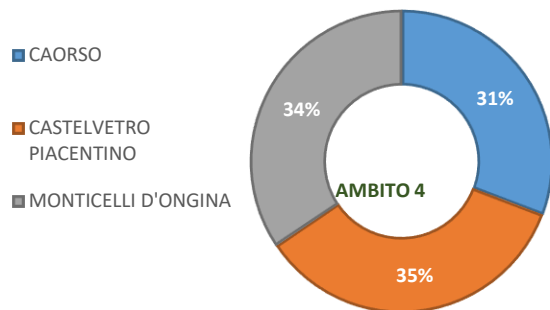
Agricoltura	Industria	Costruzioni	Commercio	Terziario
1,7 ●	1,1 ●	1,3 ●	1,2 ●	0,7 ●

## CARATTERI E DINAMICHE DEMOGRAFICHE



Ambito 4

L'AMBITO 4 coinvolge 3 comuni ed ha una popolazione totale di 15.384 abitanti.



La densità di popolazione è discreta ma inferiore al dato medio regionale, scarsa la variabilità del dato tra i comuni dell'ambito.

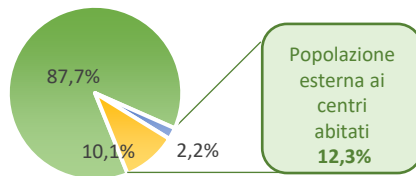


Dati: Statistica RER (2018)

Molto basso il dato della popolazione che si distribuisce in nuclei abitati e case sparse.

### Distribuzione popolazione per tipo di località

- centri abitati
- nuclei abitati
- case sparse

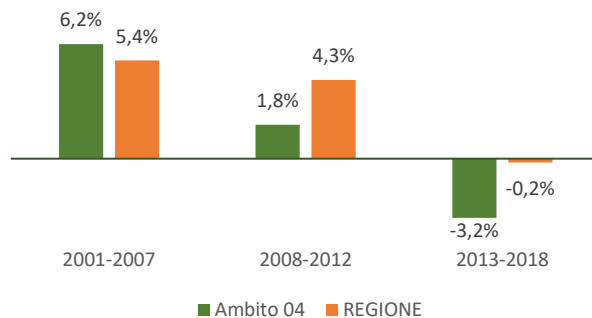


Popolazione esterna ai centri abitati 12,3%

Dati: Istat (2011)

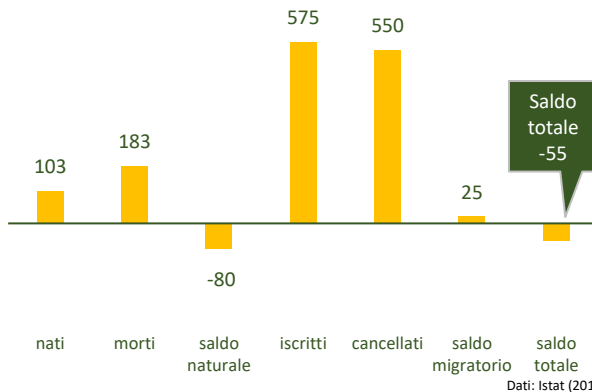
La popolazione cresce nei primi due intervalli di rilevazione, mentre è molto negativo l'ultimo dato disponibile (-3,2%).

### Variazione della popolazione



Il saldo totale è negativo, dovuto al forte calo delle nascite rispetto ai decessi.

### Bilancio demografico



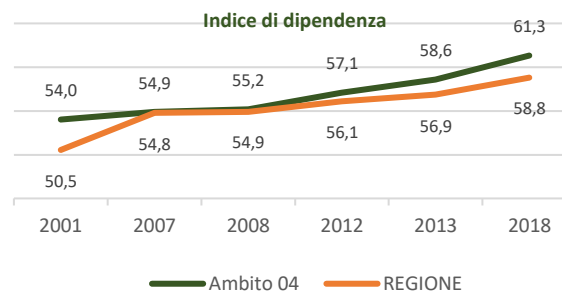
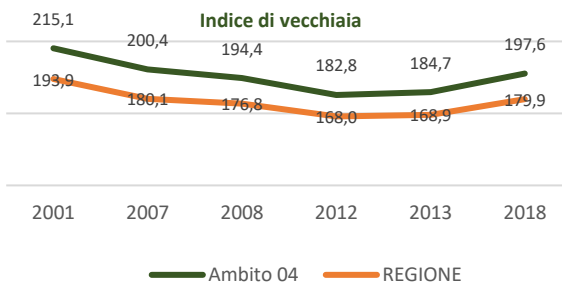
Saldo totale -55

Dati: Istat (2017)

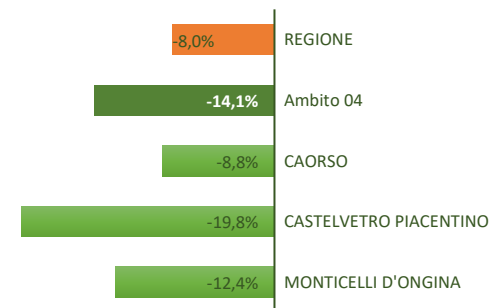
In forte calo la popolazione di origine straniera residente, che si attesta comunque su valori in linea al dato regionale.

## Area dell'asse Piacenza Cremona Ambito 04

L'indice di vecchiaia mostra un andamento in crescita, a seguito di un livellamento, assestandosi ad un valore al di sopra del dato regionale. L'indice di dipendenza risulta in forte crescita.



La struttura per età della popolazione mostra come la fascia d'età 15-39 anni sia stata caratterizzata da una contrazione superiore al dato regionale.



Dati: Statistica RER (2018)

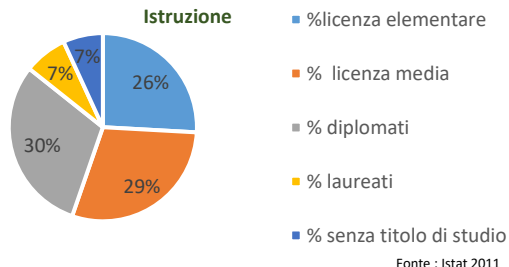
## CARATTERI E DINAMICHE SOCIO ECONOMICHE



Ambito 4

### SOCIETÀ

Gli indicatori mostrano un buon posizionamento, i dati sono in linea ai valori regionali, i laureati si posizionano a 7% (Regione 12%).

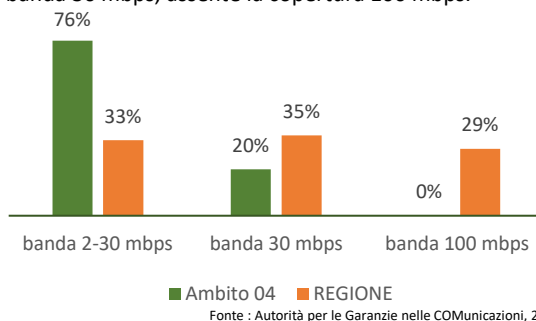


Il valore del **reddito pro capite** dell'ambito è **abbastanza buono**, ma inferiore a quello regionale.



### Popolazione coperta da banda larga e ultra larga

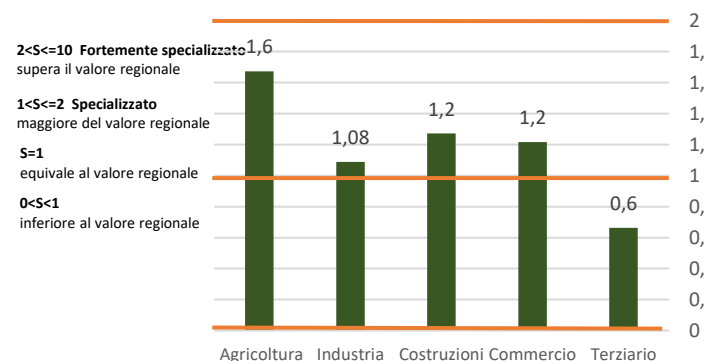
Molto buono il dato della banda larga 2-30 mbps, in ritardo la banda 30 mbps, assente la copertura 100 mbps.



## ECONOMIA

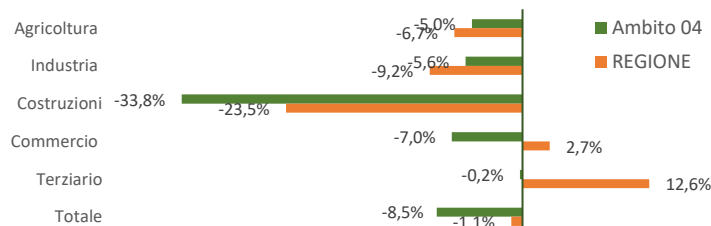
L'ambito presenta una specializzazione nell'agricoltura, costruzioni e commercio.

### Specializzazione settoriale Ambito 4



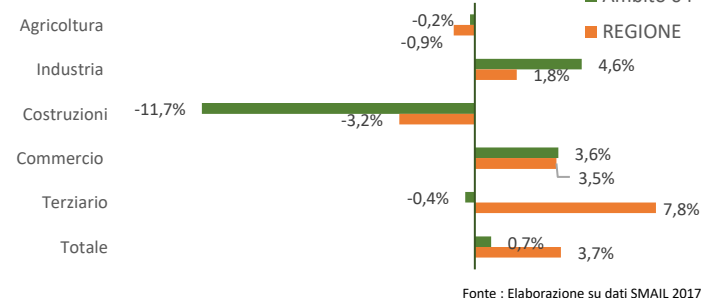
Il dato degli addetti mostra un **quadro di lungo periodo fortemente negativo**.

### Variazione addetti 2008-2017



L'ultima variazione di addetti 2015-2017 mostra un dato di poco positivo, grazie alla crescita di industria e commercio.

### Variazione addetti 2015 - 2017

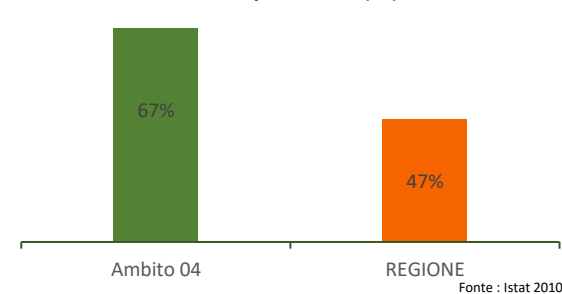


## Area dell'asse Piacenza Cremona Ambito 04

### AGRICOLTURA

Le aziende agricole sono in totale 313 (dati al 2017). Le aziende con produzioni DOP e IGP sono solo il 7%. Il rapporto tra la superficie agricola utile (SAU) e la superficie comunale è elevato.

### SAU/Sup Comunale (ha)



Nel decennio intercensuario, la SAU risulta in calo, in linea al dato regionale (-2,1% vs -4,5% regione).

### TURISMO

In generale tra il 2010 ed il 2016 gli arrivi subiscono una **forte contrazione (-35%)**. Tra i comuni dell'ambito il dato più alto sulle presenze turistiche si registra a Castelvetro piacentino.

	Arrivi	Presenze
<b>Ambito 04</b>	<b>7483</b>	<b>15692</b>
CAORSO	0	0
CASTELVETRO PIACENTINO	5531	10093
MONTICELLI D'ONGINA	1952	5599