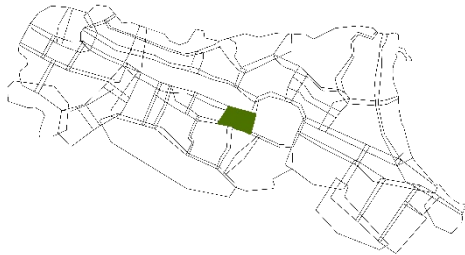
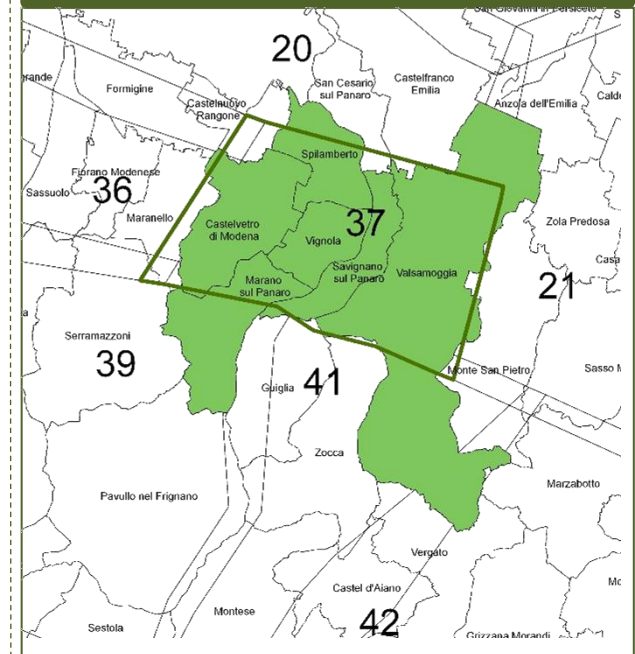


Pedecollinare urbana orientale
Ambito 37



CARTA DI IDENTITÀ : Dati Statistici



Demografia

6 COMUNI: Castelvetro di Modena, Marano sul Panaro, Savignano sul Panaro, Spilamberto, Valsamoggia, Vignola.

POPOLAZIONE (2018)	94.851
DENSITÀ	269,8 ab/Kmq
VARIAZIONE % POPOLAZIONE (2013-2018)	1,2%
POPOLAZIONE ESTERNA AI CENTRI ABITATI	18,3%

Economia

UNITÀ LOCALI (2017)	5.664
ADDETTI (2017)	21.258

INDICE DI SPECIALIZZAZIONE

Agricoltura	Industria	Costruzioni	Commercio	Terziario
1,1 ●	1,5 ●	0,9 ●	0,8 ●	0,7 ●

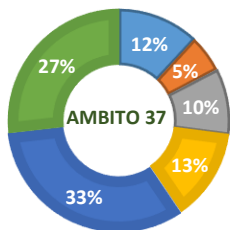
CARATTERI E DINAMICHE DEMOGRAFICHE



Ambito 37

L'AMBITO 37 coinvolge 6 comuni ed ha una popolazione totale di 94.851 abitanti, con Valsamoggia e Vignola in cui risiedono circa il 60% degli abitanti totali.

- CASTELVETRO DI MODENA
- MARANO SUL PANARO
- SAVIGNANO SUL PANARO
- SPILAMBERTO
- Valsamoggia
- VIGNOLA



La densità di popolazione è elevata, con Vignola che registra oltre 1.000 ab/kmq.

Densità popolazione

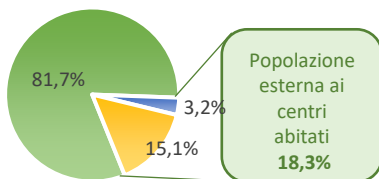


Dati: Statistica RER (2018)

La quota di popolazione che vive in località esterne ai centri abitati è abbastanza elevata.

Distribuzione popolazione per tipo di località

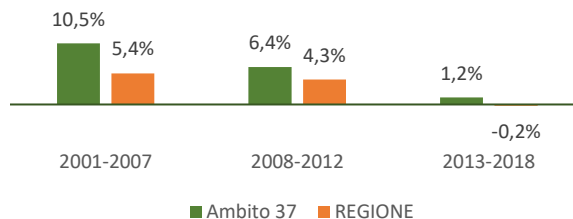
- centri abitati
- nuclei abitati
- case sparse



Dati: Istat (2011)

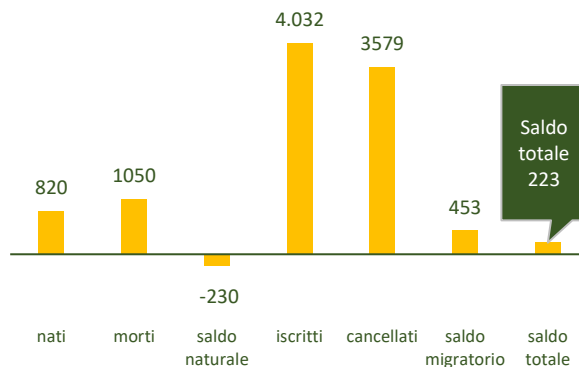
La popolazione aumenta più che al livello regionale, anche nell'ultimo quinquennio.

Variazione della popolazione



Il valore positivo del saldo migratorio compensa la decrescita naturale e nel complesso il bilancio demografico dell'ambito è positivo e piuttosto elevato.

Bilancio demografico



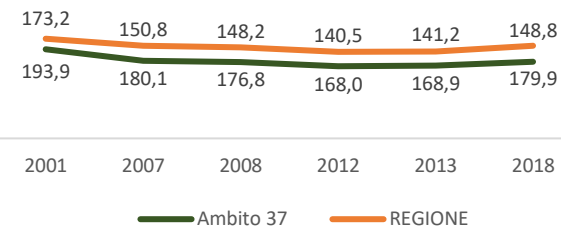
Dati: Istat (2017)

In leggera decrescita la popolazione di origine straniera residente nell'ambito.

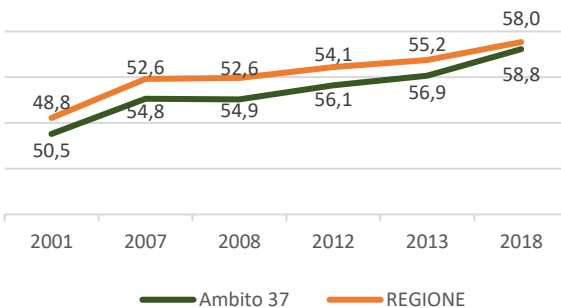
Pedecollinare urbana orientale Ambito 37

L'indice di vecchiaia è in progressiva crescita dal 2012. L'indice di dipendenza cresce costantemente dal 2001.

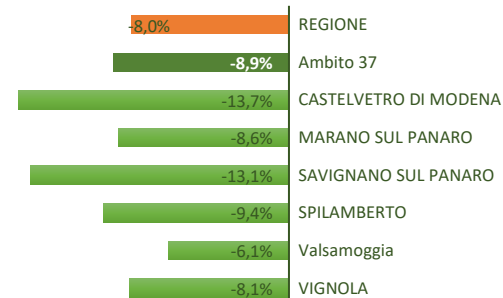
Indice di vecchiaia



Indice di dipendenza



La struttura per età della popolazione mostra come la fascia d'età 15-39 anni sia stata caratterizzata da una contrazione in linea al dato regionale.



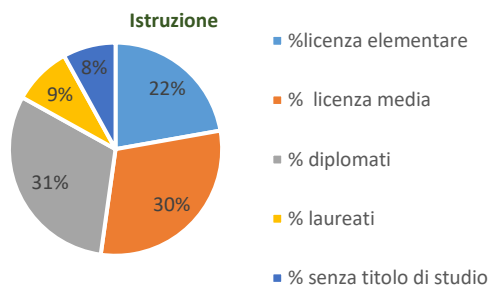
Dati: Statistica RER (2018)

CARATTERI E DINAMICHE SOCIO ECONOMICHE



SOCIETÀ

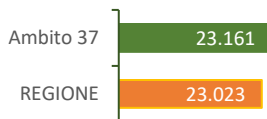
I dati risultano in linea al valore regionale.



Fonte : Istat 2011

Il dato del **reddito pro capite** dell'ambito è in linea a quello regionale.

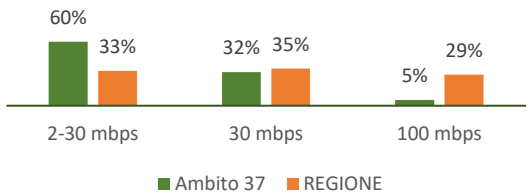
Reddito medio pro capite



Fonte: MEF dichiarazione 2016

La copertura con banda 2-30 e 30 è uguale o superiore al dato regionale; la copertura con banda 100 mbps in ritardo.

Popolazione coperta da banda larga e ultra larga

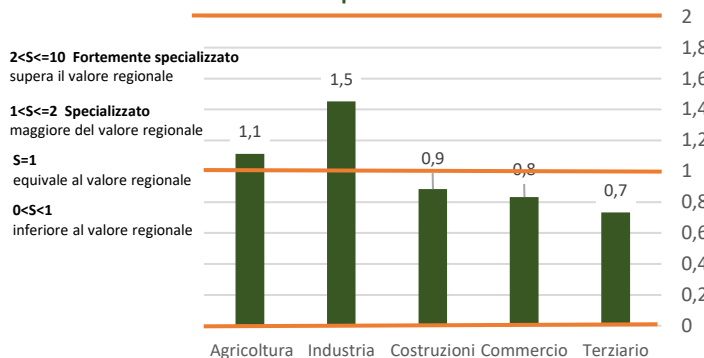


Fonte : Autorità per le Garanzie nelle COMUNICAZIONI, 2018

ECONOMIA

I settori di specializzazione dell'ambito in termini di addetti sono **agricoltura e industria.**

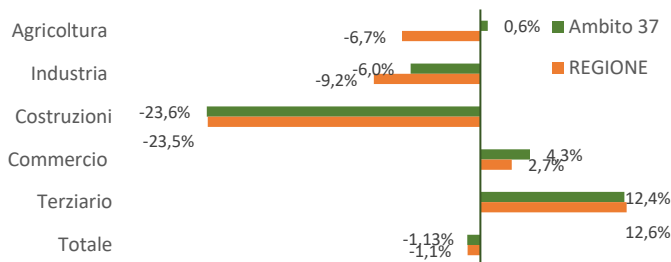
Specializzazione settoriale Ambito 37



Fonte : Elaborazione su dati SMAIL 2017

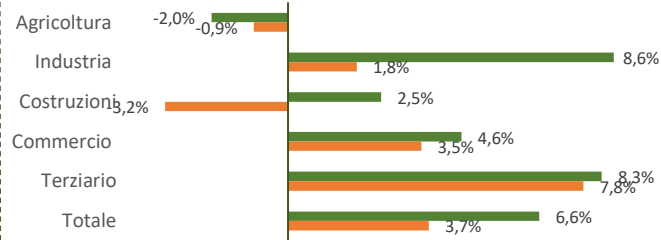
Il dato degli addetti mostra un **quadro di lungo periodo negativo, crescono solo commercio e terziario.**

Variazione addetti 2008-2017



Tra il 2015 ed il 2017, l'ambito registra una **performance positiva, crescono tutti i settori ad eccezione dell'agricoltura.**

Variazione addetti 2015 - 2017



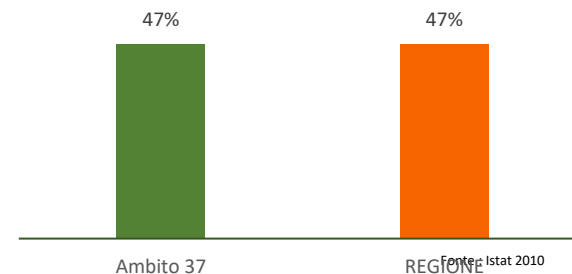
Fonte : Elaborazione su dati SMAIL 2017

Pedecollinare urbana orientale Ambito 37

AGRICOLTURA

Le **aziende agricole** sono in totale 896 (dati al 2017). Le aziende con produzioni DOP e IGP sono numerose, pari al 44,7%. Il rapporto tra la superficie agricola utile (SAU) e la superficie comunale è alto e pari al dato regionale.

SAU/Sup Comunale (ha)



Fonte: Istat 2010

Nel decennio intercensuario, la **perdita di SAU è maggiore del dato regionale (-9,1%, regione -4,5%).**

TURISMO

In generale tra il 2010 ed il 2016 il numero di turisti **aumenta**. Castelvetro di Modena e Valsamoggia i comuni dove si registrano i valori più alti in termini di arrivi e presenze.

	Arrivi	Presenze
Ambito 37	51879	105515
CASTELVETRO DI MODENA	22026	38576
SAVIGNANO SUL PANARO	1917	7027
SPILAMBERTO	2738	6685
Valsamoggia	17576	38653
VIGNOLA	7622	14574

Fonte : osservatorio turistico RER 2016