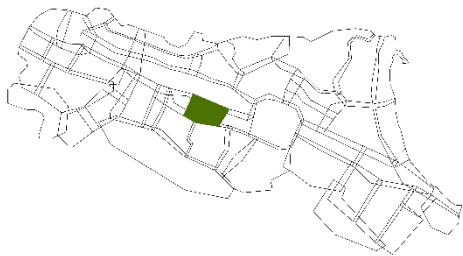
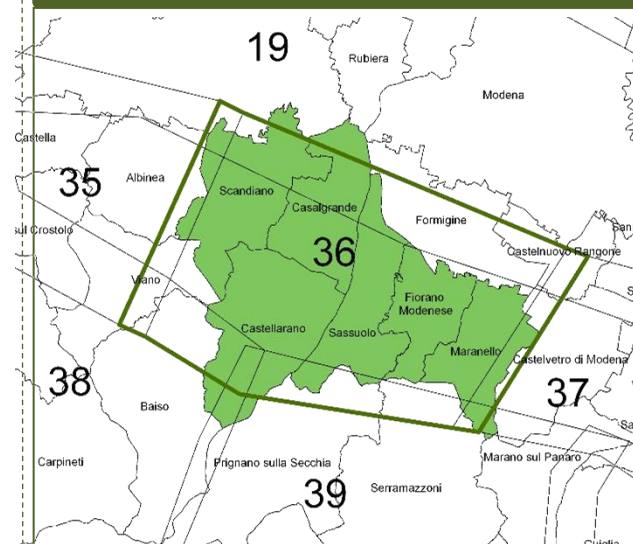


Distretto produttivo della ceramica
Ambito 36



CARTA DI IDENTITÀ : Dati Statistici



Demografia

6 COMUNI: Casalgrande, Castellarano, Fiorano Modenese, Maranello, Sassuolo, Scandiano.

POPOLAZIONE (2018)	136.050
DENSITÀ	559,8 ab/Kmq
VARIAZIONE % POPOLAZIONE (2013-2018)	0,7%
POPOLAZIONE ESTERNA AI CENTRI ABITATI	6,5%

Economia

UNITÀ LOCALI (2017)	13.387
ADDETTI (2017)	59.799

INDICE DI SPECIALIZZAZIONE

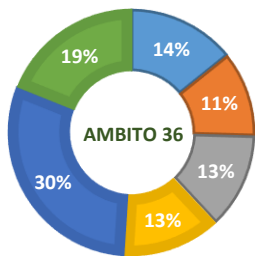
Agricoltura	Industria	Costruzioni	Commercio	Terziario
0,3 ●	1,7 ●	0,8 ●	0,9 ●	0,6 ●

CARATTERI E DINAMICHE DEMOGRAFICHE



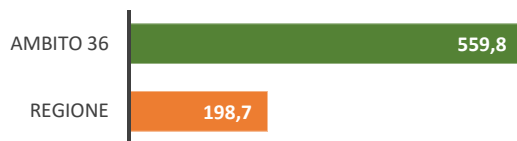
L'AMBITO 36 coinvolge 6 comuni ed ha una popolazione totale di 136.050 abitanti, ubicati per il 30% del totale nel comune di Sassuolo.

- CASALGRANDE
- CASTELLARANO
- FIORANO MODENESE
- MARANELLO
- SASSUOLO
- SCANDIANO



La densità di popolazione è molto elevata, con Sassuolo che registra oltre 1.000 ab/kmq.

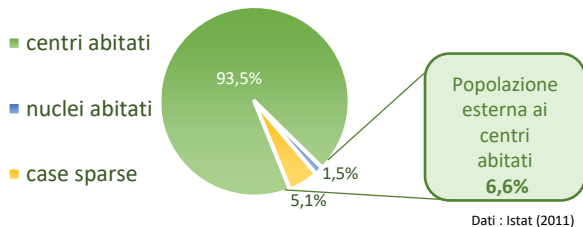
Densità popolazione



Dati: Statistica RER (2018)

La quota di popolazione che vive in località esterne ai centri abitati è molto bassa.

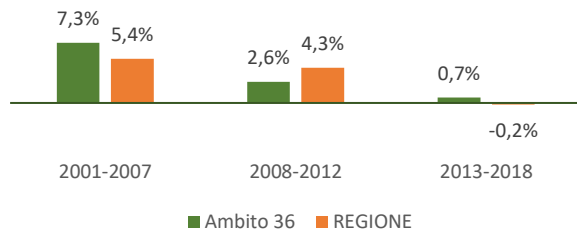
Distribuzione popolazione per tipo di località



Dati: Istat (2011)

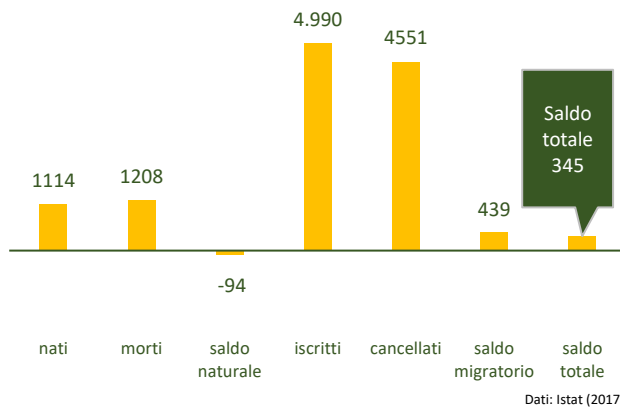
Nell'ultimo quinquennio, la popolazione aumenta, diversamente dal livello regionale.

Variazione della popolazione



Il valore positivo del saldo migratorio compensa la decrescita naturale e nel complesso il bilancio demografico dell'ambito è positivo e piuttosto elevato.

Bilancio demografico



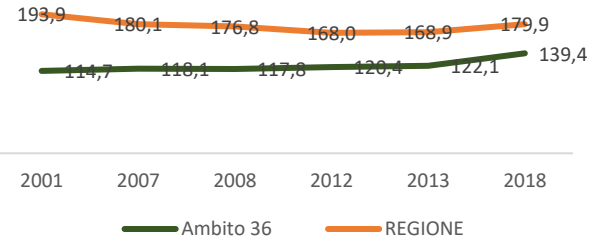
Dati: Istat (2017)

In diminuzione la popolazione di origine straniera residente nell'ambito.

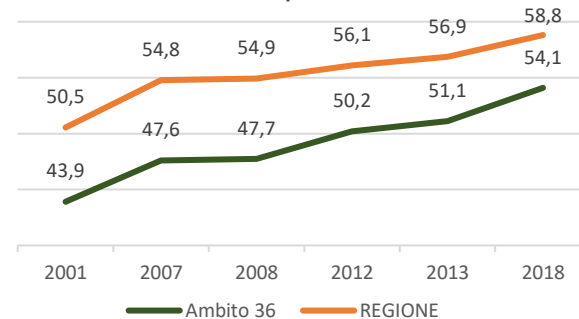
Distretto produttivo della ceramica Ambito 36

L'indice di vecchiaia è in progressiva crescita, ma inferiore al dato regionale. L'indice di dipendenza cresce costantemente dal 2001.

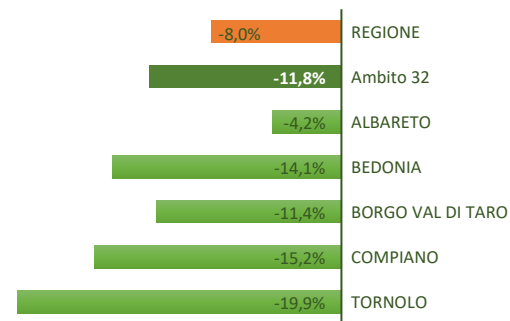
Indice di vecchiaia



Indice di dipendenza



La struttura per età della popolazione mostra un dato di contrazione della popolazione nella fascia d'età 15-39 anni più accentuato del livello regionale.



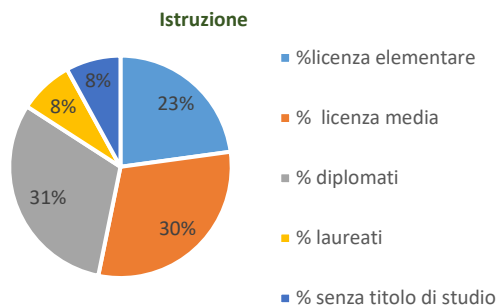
Dati: Statistica RER (2018)

CARATTERI E DINAMICHE SOCIO ECONOMICHE



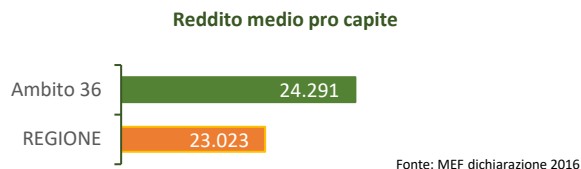
SOCIETÀ

I dati risultano in linea al valore regionale.



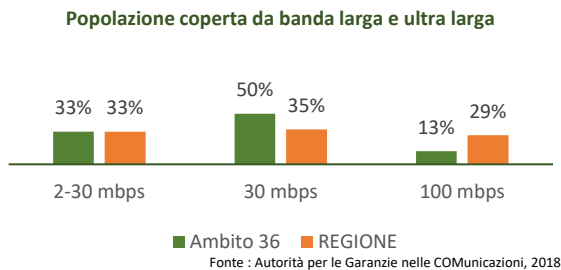
Fonte : Istat 2011

Il dato del reddito pro capite dell'ambito è superiore a quello regionale.



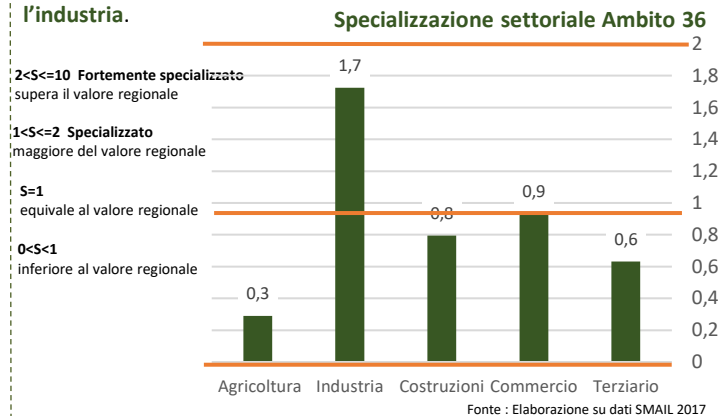
Fonte: MEF dichiarazione 2016

La copertura con banda 2-30 e 30 è uguale o superiore al dato regionale; la copertura con banda 100 mbps non ancora pienamente sviluppata.

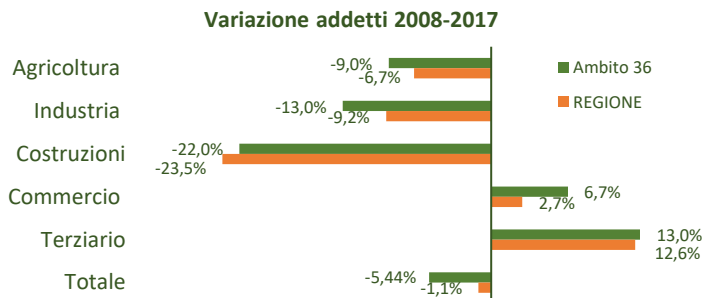


ECONOMIA

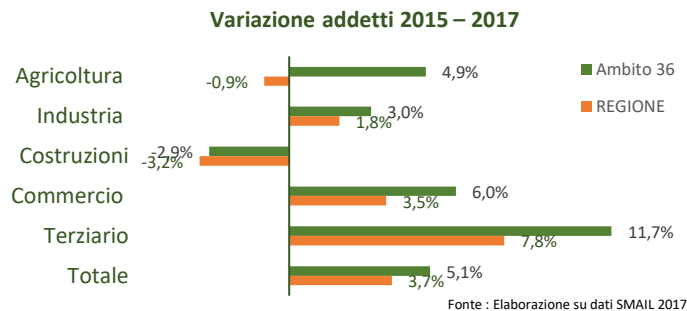
IL settore di specializzazione dell'ambito in termini di addetti è l'industria.



Il dato degli addetti mostra un quadro di lungo periodo negativo, crescono solo commercio e terziario.



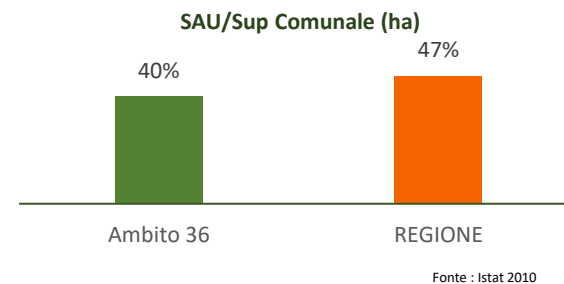
Tra il 2015 ed il 2017, l'ambito registra una performance positiva, crescono tutti i settori ad eccezione delle costruzioni.



Distretto produttivo della ceramica Ambito 36

AGRICOLTURA

Le aziende agricole sono in totale 652 (dati al 2017). Le aziende con produzioni DOP e IGP sono pari al 32,3%. Il rapporto tra la superficie agricola utile (SAU) e la superficie comunale è alto.



Nel decennio intercensuario, la perdita di SAU è in linea dal dato regionale (-2,96%, regione -4,5%).

TURISMO

Maranello registra il numero maggiore di presenze turistiche seguito dal comune di Sassuolo. In generale tra il 2010 ed il 2016, aumenta molto il numero di turisti.

	Arrivi	Presenze
Ambito 36	106146	246672
CASALGRANDE	8693	14836
CASTELLARANO	490	1469
FIORANO MODENESE	14276	29754
MARANELLO	50317	131445
SASSUOLO	24602	54600
SCANDIANO	7768	14568

Fonte : osservatorio turistico RER 2016