



E' la porzione di territorio collinare e sub montano che si sviluppa a sud di Parma dall'imbocco delle principali vallate del Parma e del Baganza alla dorsale Appenninica.

Verso la pianura l'insediamento è consistente e si sviluppa nei centri all'intersezione tra le vallate principali e la pedemontana. Nella media valle la presenza di versanti dolci e ondulati, ha permesso l'insediamento di una sequenza di nuclei rurali lungo il reticolo della viabilità minore. Le strutture fortificate costituiscono i riferimenti attorno ai quali sono sorti i centri collinari principali. Pievi e mulini sono gli elementi di sistemi complessi di risorse lungo itinerari stradali e d'acqua.

L'economia di questi territori è in prevalenza agricola ed è legata alla presenza di alcuni centri propulsori per l'agroalimentare, come Langhirano, attorno al quale si organizza e struttura il circuito della produzione del "Prosciutto di Parma".

La fascia di territori lungo la pedemontana, a ridosso dell'alta pianura, presenta un'economia più complessa e articolata e dinamiche di crescita socio-economiche più veloci rispetto alla media valle.

Dati Ambito:	
Superficie territoriale: ..... kmq	
Superficie montana.....	
% uso del suolo	Torta
- naturale	
- Rurale	
- urbanizzato	
% vincolato	Xxx (nostro)

### CARTA DI IDENTITÀ : Dati Statistici

#### Demografia

**7 COMUNI:** Calestano; Felino; Langhirano; Lesignano de' Bagni; Sala Baganza; Terenzo; Tizzano Val di Parma.

<b>POPOLAZIONE (2018)</b>	<b>35.228</b>
<b>DENSITÀ</b>	<b>89ab/Kmq</b>
<b>VARIAZIONE % POPOLAZIONE (2013-2018)</b>	<b>0,9%</b>
<b>POPOLAZIONE ESTERNA AI CENTRI ABITATI</b>	<b>20,8%</b>

#### Economia

<b>UNITÀ LOCALI (2017)</b>	<b>3. 681</b>
<b>ADDETTI (2017)</b>	<b>12.536</b>

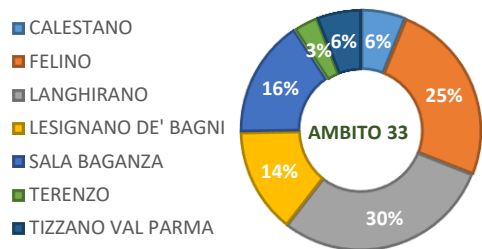
#### INDICE DI SPECIALIZZAZIONE

Agricoltura	Industria	Costruzioni	Commercio	Terziario
1,2 ●	1,8 ●	1,0 ●	0,6 ●	0,5 ●

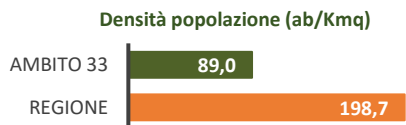
## CARATTERI E DINAMICHE DEMOGRAFICHE



L'AMBITO 33 coinvolge 7 comuni ed ha una popolazione totale di 35.228 abitanti, ubicata per il 30% nel comune di Langhirano e per il 25% nel comune di Felino.



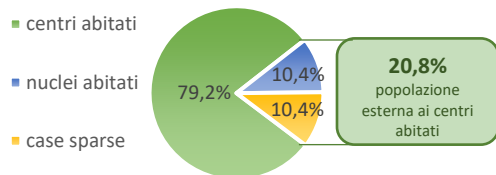
La densità di popolazione, pari a 89 ab/kmq, risulta mediamente scarsa, con un dato che varia sensibilmente tra i comuni dell'area.



Dati: Statistica RER (2018)

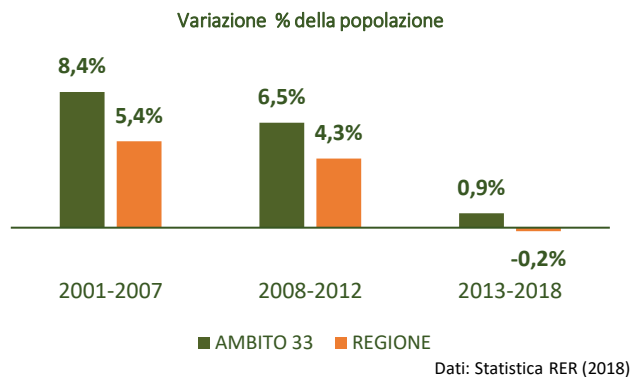
La popolazione si distribuisce per il 20,8% in località esterne ai centri abitati, mentre la popolazione che vive nei centri abitati corrisponde al 79% degli abitanti.

### Distribuzione popolazione per tipo di località

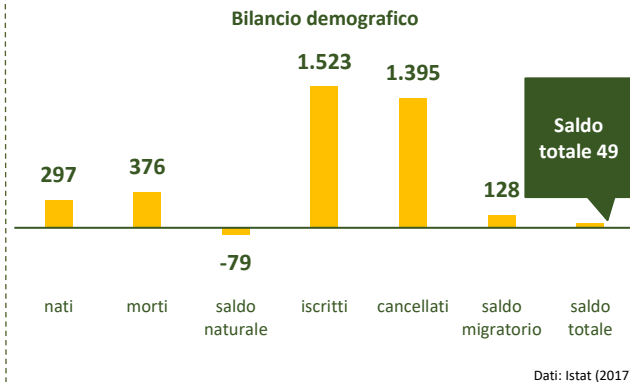


Dati: Istat (2011)

La popolazione aumenta più che a livello regionale e registra un dato positivo anche nell'ultimo quinquennio.



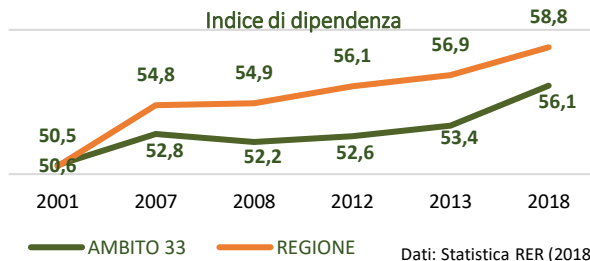
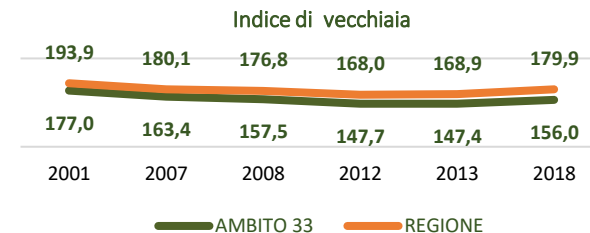
Il valore positivo del saldo migratorio compensa una decrescita naturale e nel complesso il bilancio demografico dell'ambito è positivo.



Il saldo positivo della popolazione è sostenuto anche dalla quota di popolazione di origine straniera residente nell'ambito che, attestandosi al 14% supera di 2 punti percentuali il valore regionale, difatti seppure la variazione sia in diminuzione nel lungo periodo, è rimasta sempre positiva.

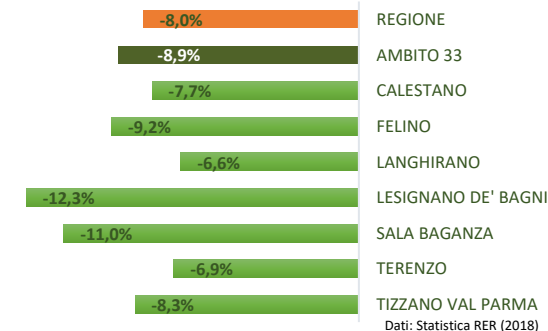
## Valli del Parma e del Baganza Ambito 33

La popolazione mostra un progressivo invecchiamento nell'ultimo quinquennio indicato da un aumento dei valori dell'indice di vecchiaia e dell'indice di dipendenza, soprattutto nei comuni del crinale. Tuttavia il fenomeno dell'invecchiamento è più contenuto rispetto all'intera regione.



La struttura per età della popolazione mostra come la fascia d'età 15-39 anni (popolazione attiva più giovane) sia stata caratterizzata da un decremento di poco superiore al dato regionale.

### Variazione Popolazione per classe d'età 15-39 anni (2013-2018)



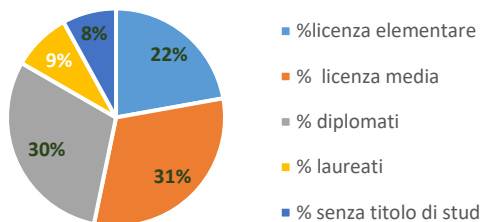
## CARATTERI E DINAMICHE SOCIO ECONOMICHE



### SOCIETÀ

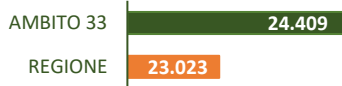
La quota tra popolazione diplomata e popolazione totale è comparabile al dato regionale. Diverso il caso se ci si riferisce alla percentuale di laureati, inferiore al dato regionale (12%).

#### Istruzione



Fonte : Istat 2011

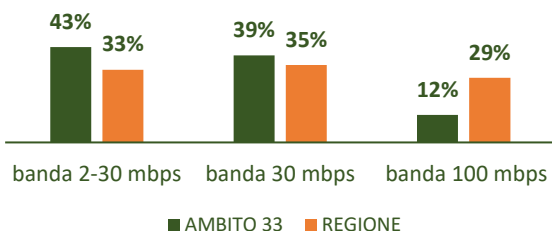
Il dato del **reddito pro capite** dell'ambito è superiore a quello regionale.



Fonte: MEF dichiarazione 2016

### Popolazione coperta da banda larga e ultra larga

La copertura con banda 2-30 e 30 mbps è in linea al dato regionale; mentre è ancora importante il divario rispetto alla banda 100 mbps.

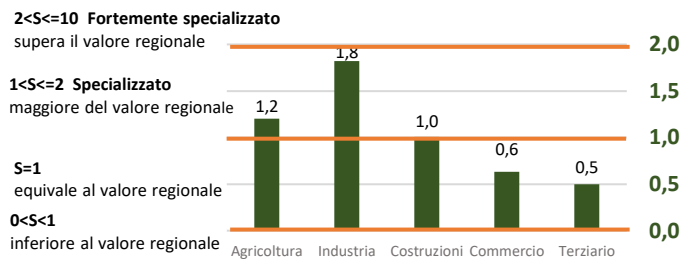


Fonte : Autorità per le Garanzie nelle COMUNICAZIONI, 2018

## ECONOMIA

Il settore di specializzazione dell'ambito in termini di addetti è l'**Industria in senso stretto**, seguito dall'**Agricoltura**.

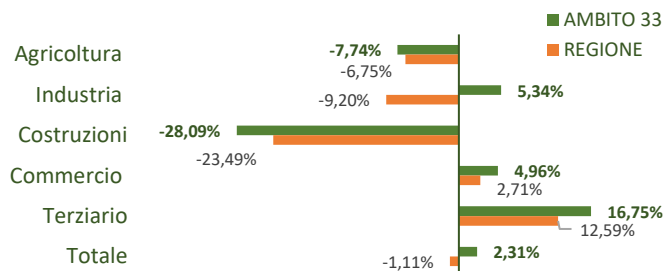
### Specializzazione settoriale Ambito 33



Fonte : Elaborazione su dati SMAIL 2017

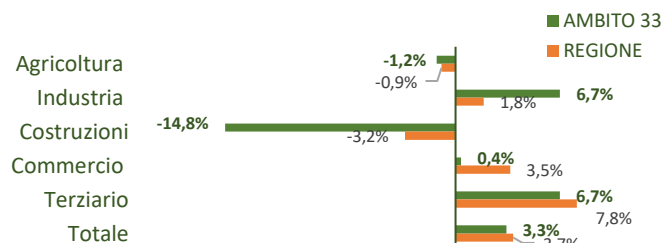
Il dato degli addetti mostra un **quadro positivo di lungo periodo**, contrariamente a quanto avviene a livello regionale.

### Variazione addetti 2008-2017



L'ultima variazione 2015-2017 è in linea al dato regionale; **crece molto l'industria** in senso stretto, **perdono le costruzioni**.

### Variazione addetti 2015 - 2017



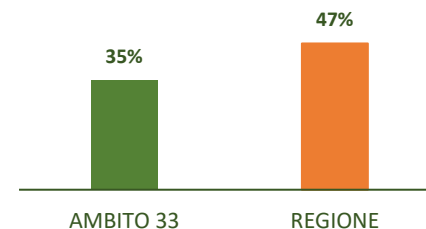
Fonte : Elaborazione su dati SMAIL 2017

## Valli del Parma e del Baganza Ambito 33

### AGRICOLTURA

Le aziende agricole sono in totale 601 (dati al 2017), i comuni a maggiore vocazione agricola sono Langhirano, Tizzano Val Parma e Terenzo. Le aziende con produzioni DOP e IGP sono pari al 24%, tra cui spicca il **Prosciutto di Parma**. Il rapporto tra la superficie agricola utile (SAU) e la superficie comunale è scarso ed inferiore al dato regionale.

### SAU/Sup Comunale (ha)



Nel decennio intercensuario, l'ambito perde meno SAU del valore regionale (-3,3% vs -4,5%). Il dato peggiore si registra nei comuni di Lesignano de Bagni e Sala Baganza.

Fonte : Istat 2010

### TURISMO

**Aumenta il numero di turisti tra il 2010 ed il 2016**, soprattutto stranieri, che si registrano e trascorrono notti nelle strutture ricettive alberghiere o complementari. Il dato positivo interessa soprattutto i comuni di Sala Baganza e Langhirano.

	Arrivi	Presenze
<b>AMBITO 33</b>	<b>17155</b>	<b>33838</b>
CALESTANO	256	329
FELINO	1190	1931
LANGHIRANO	4433	10077
LESIGNANO DE' BAGNI	1789	4373
SALA BAGANZA	8847	15679
TIZZANO VAL PARMA	640	1449

Fonte : osservatorio turistico RER 2016