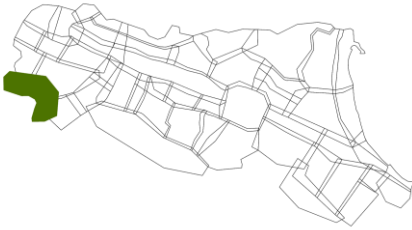
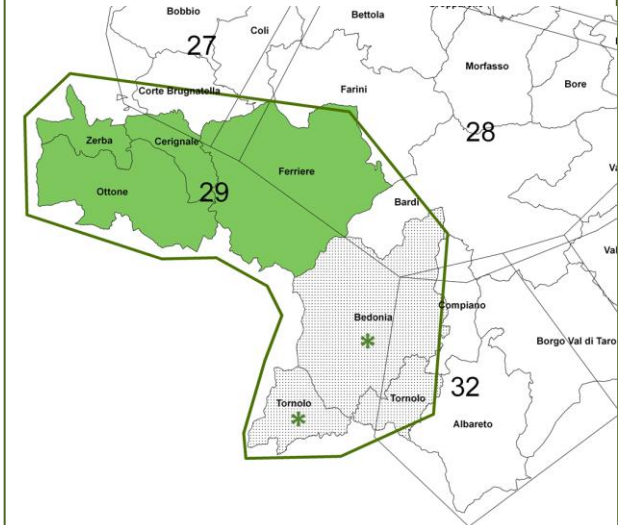


## Crinali di confine piacentino parmense Ambito 29



## CARTA DI IDENTITÀ : Dati Statistici



\* I Comuni di Bedonia e Tornolo ricadono nell'Ambito 32.  
Si veda nota metodologica

### Demografia

4 COMUNI: Cerignale, Ferriere, Ottone, Zerba

POPOLAZIONE (2018)	1.932
DENSITÀ	5,8 ab/Kmq
VARIAZIONE % POPOLAZIONE (2013-2018)	-13,9 %
POPOLAZIONE ESTERNA AI CENTRI ABITATI	31,2%

### Economia

UNITÀ LOCALI (2017)	327
ADDETTI (2017)	501

### INDICE DI SPECIALIZZAZIONE

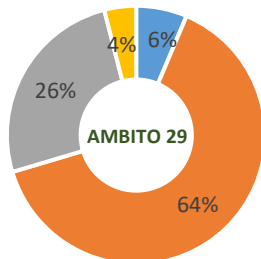
Agricoltura	Industria	Costruzioni	Commercio	Terziario
4,4 ●	0,3 ●	1,4 ●	0,9 ●	0,9 ●

## CARATTERI E DINAMICHE DEMOGRAFICHE

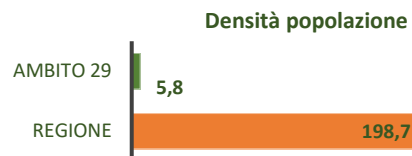


L'AMBITO 29 coinvolge 4 comuni ed ha una popolazione totale di 1.932 abitanti, ubicati soprattutto nel comune di Ferriere.

- CERIGNALE
- FERRIERE
- OTTONE
- ZERBA



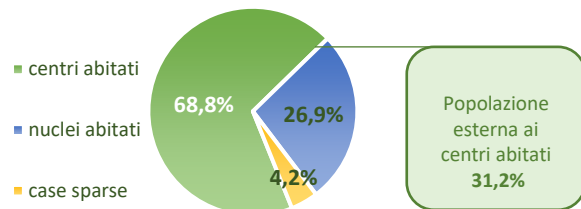
La densità di popolazione è molto bassa (5,8 ab/kmq), il dato è omogeneo tra i comuni.



Dati: Statistica RER (2018)

La quota di popolazione che vive in località esterne ai centri abitati è molto elevata, mostrando una forte frammentazione territoriale.

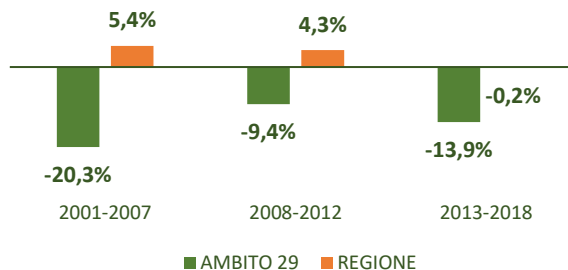
### Distribuzione popolazione per tipo di località



Dati: Istat (2011)

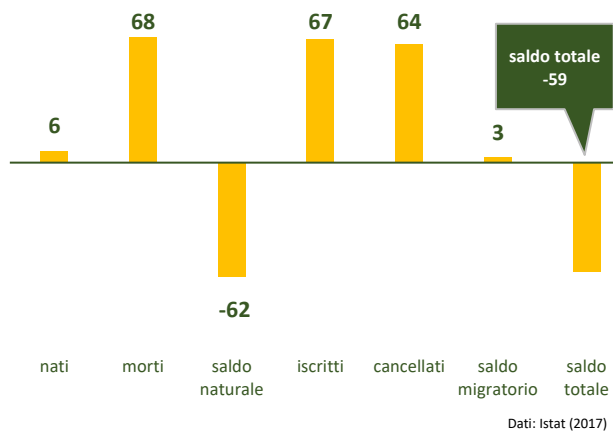
La popolazione registra una forte decrescita, in tutte le serie temporali analizzate.

### Variazione della popolazione



Il valore negativo del saldo naturale mostra una forte decrescita del territorio come registrato dal saldo totale negativo.

### Bilancio demografico



Dati: Istat (2017)

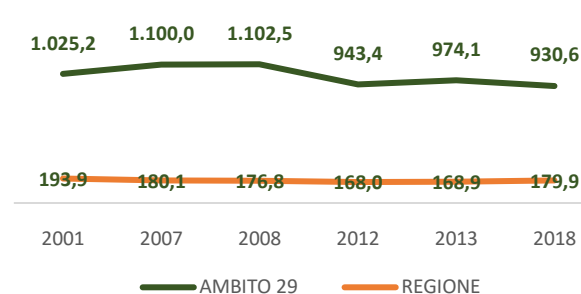
In forte crescita la popolazione di origine straniera residente nell'ambito, anche se pari al 6% del totale residenti.

## Crinali di confine piacentino parmense

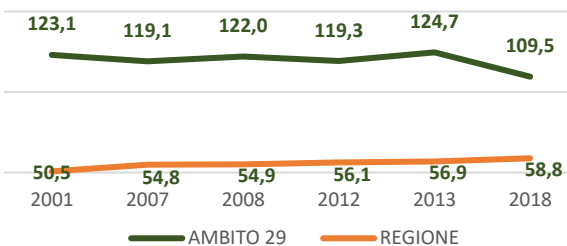
### Ambito 29

Molto elevato il numero di anziani (indice 930,6 nel 2018), anche se in flessione dal 2008. L'indice di dipendenza è elevato, ma diminuisce dal 2013.

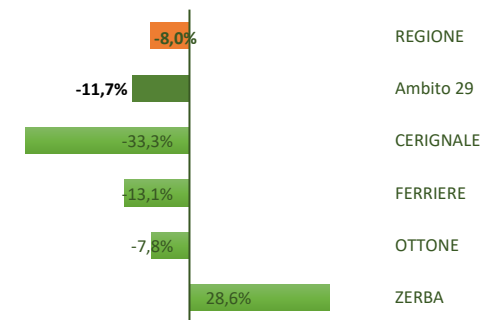
### Indice di vecchiaia



### Indice di dipendenza



La struttura per età della popolazione mostra la fascia d'età 15-39 anni sia caratterizzata da un forte decremento.



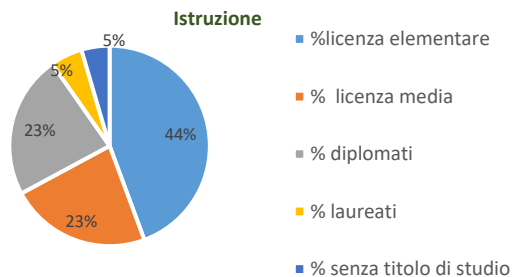
Dati: Statistica RER (2018)

## CARATTERI E DINAMICHE SOCIO ECONOMICHE



### SOCIETÀ

La quota di laureati e diplomati è inferiore al valore regionale.



Fonte: Istat 2011

Il dato del reddito pro capite dell'ambito è scarso e inferiore a quello regionale.

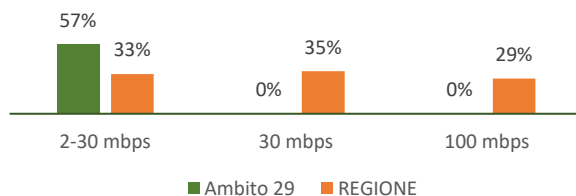
### Reddito medio pro capite



Fonte: MEF dichiarazione 2016

La copertura con banda 2-30 è buona; nessuna copertura per la banda 30 e 100 mps.

### Popolazione coperta da banda larga e ultra larga

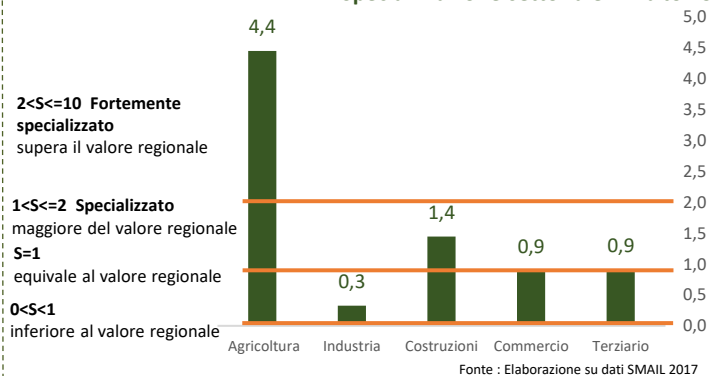


Fonte: Autorità per le Garanzie nelle Comunicazioni, 2018

## ECONOMIA

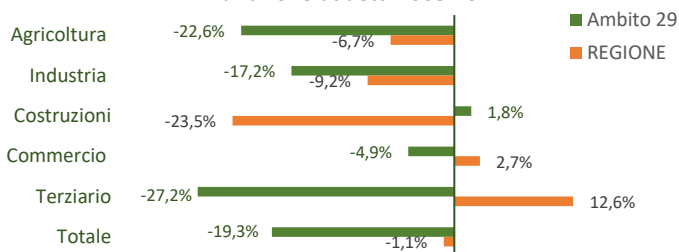
Il settore di specializzazione dell'ambito in termini di addetti è l'agricoltura, segue costruzioni.

### Specializzazione settoriale Ambito 29



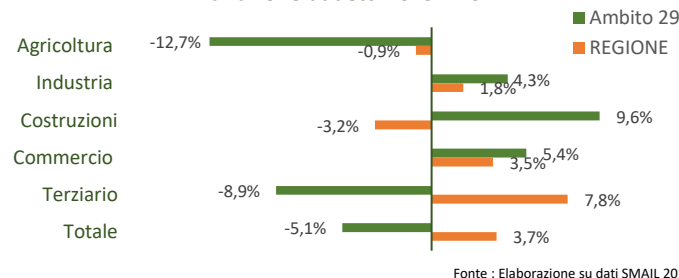
Il dato degli addetti mostra un quadro di lungo periodo fortemente negativo, in tutti i settori, ad eccezione delle costruzioni.

### Variatione addetti 2008-2017



Tra il 2015 ed il 2017, l'ambito continua a perdere molti addetti, anche se crescono industria, costruzioni e commercio.

### Variatione addetti 2015 - 2017

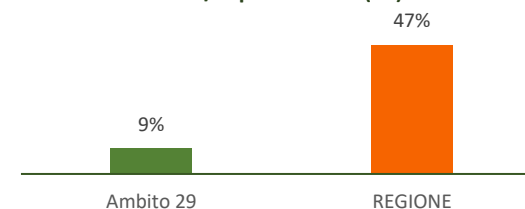


## Crinali di confine piacentino parmense Ambito 29

### AGRICOLTURA

Le aziende agricole sono in totale 126 (dati al 2017). Le aziende con produzioni DOP e IGP sono pari solo il 3%. Il rapporto tra la superficie agricola utile (SAU) e la superficie comunale è molto basso.

### SAU/Sup Comunale (ha)



Fonte: Istat 2010

Nel decennio intercensuario, l'ambito perde molta SAU (-37,3%, regione -4,5%).

### TURISMO

Tra il 2010 ed il 2016, diminuisce il numero di turisti nell'unico comune di cui si dispongono dati, Ferriere (i dati degli altri comuni dell'ambito sono coperti da segreto statistico).

	Arrivi	Presenze
<b>Ambito 29</b>	<b>2067</b>	<b>4915</b>
CERIGNALE	0	0
FERRIERE	2067	4915
OTTONE	0	0
ZERBA	0	0

Fonte: osservatorio turistico RER 2016