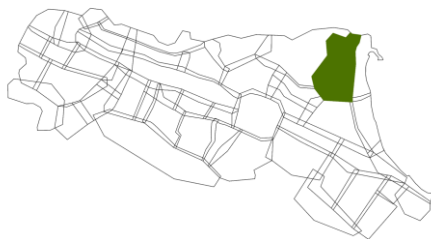
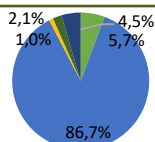


Basso ferrarese e bonifiche recenti Ambito 12



Dati Territoriali Ambito: 12

Superficie territoriale: 1.024.363.159 kmq

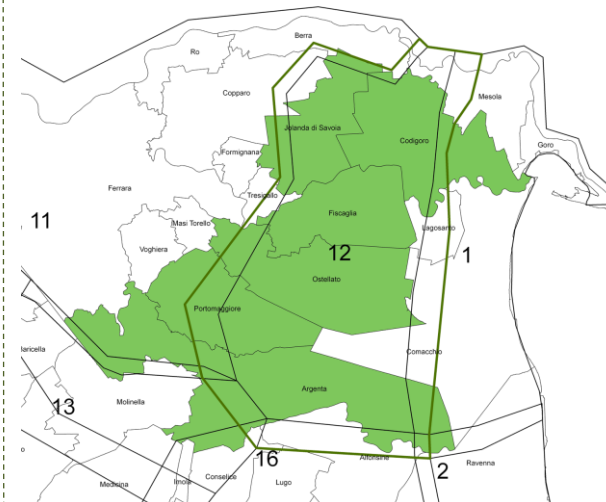


- Urbanizzato
- Agricolo
- Seminaturale
- Umido
- Acque

Beni art. 136	2,60%	Incidenza
		Bassa
Parchi, Riserve e rete Natura 2000	25,32%	Incidenza
		Medio Bassa
Avanzamento dell'urbanizzazione in aree dedicate a Parchi, Riserve e rete Natura 2000	+ 0,01%	

I dati riportati in tabella fanno riferimento all'annualità del 2017

CARTA DI IDENTITÀ : Dati Statistici



Demografia

6 COMUNI: Argenta, Codigoro, Fiscaglia, Jolanda di Savoia, Ostellato, Portomaggiore.

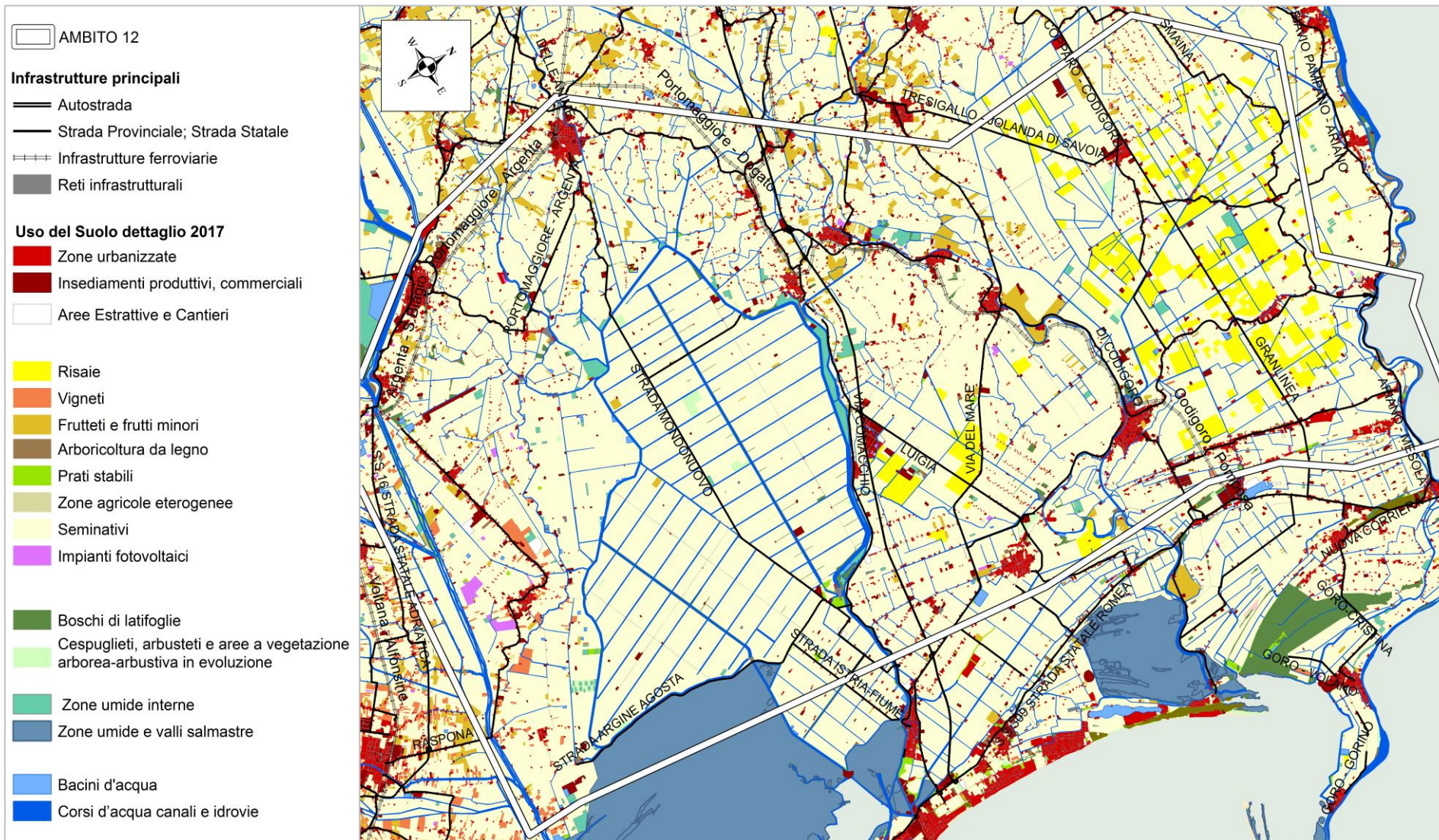
POPOLAZIONE (2018)	62.739
DENSITÀ	62,4 ab/Kmq
VARIAZIONE % POPOLAZIONE (2013-2018)	-5,0%
POPOLAZIONE ESTERNA AI CENTRI ABITATI	17,9%

Economia

UNITÀ LOCALI (2017)	6.224
ADDETTI (2017)	17.130

INDICE DI SPECIALIZZAZIONE

Agricoltura	Industria	Costruzioni	Commercio	Terziario
3,2 ●	1,0 ●	1,0 ●	1,0 ●	0,6 ●

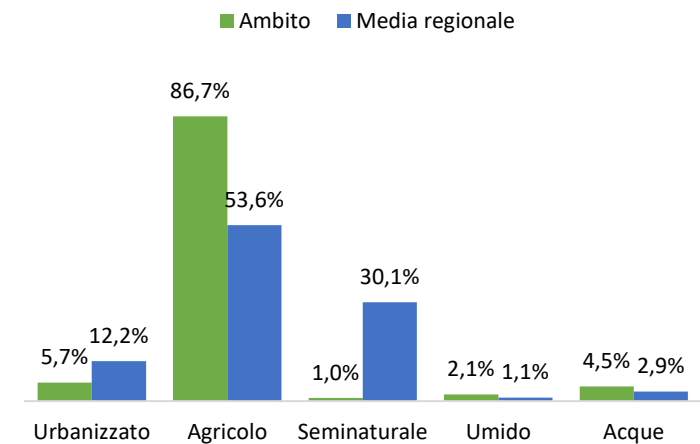


CARATTERI E DINAMICHE DELL'USO DEL SUOLO

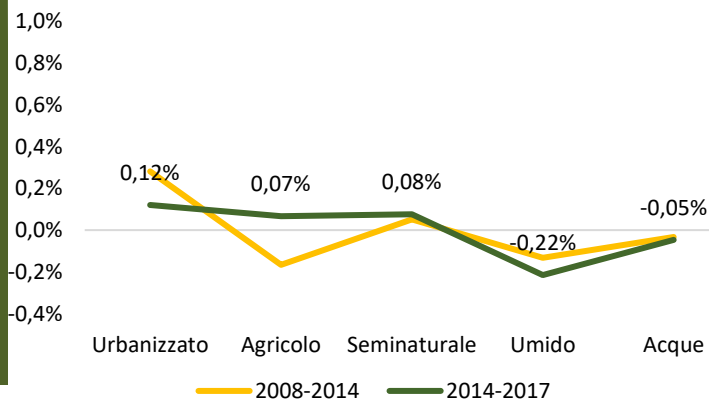


Uso del suolo

L'ambito è caratterizzato da un uso prettamente **agricolo ed urbanizzato**. La percentuale di urbanizzazione ampiamente **sotto la media regionale**. La presenza di aree seminaturali, zone umide e d'acqua sebbene il dato di quest'ultima sia sopra la media regionale.

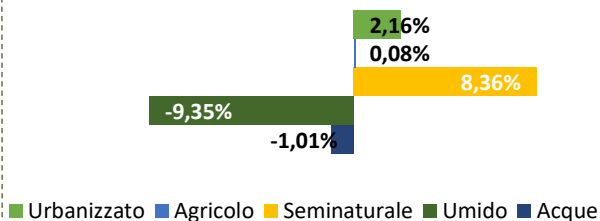


Evoluzione uso del suolo



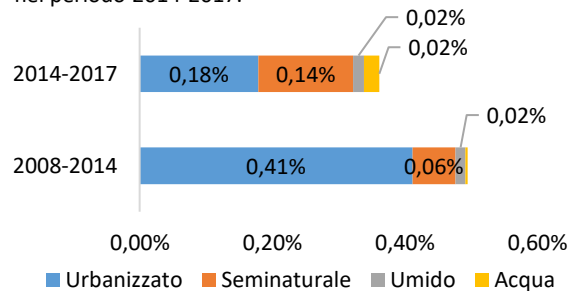
Rispetto ai dati del 2017, si è registrato una **diminuzione** di zone umide ed d'acqua in favore di aree urbanizzate, agricole e seminaturali.

Variazione Relativa dell'Uso del Suolo



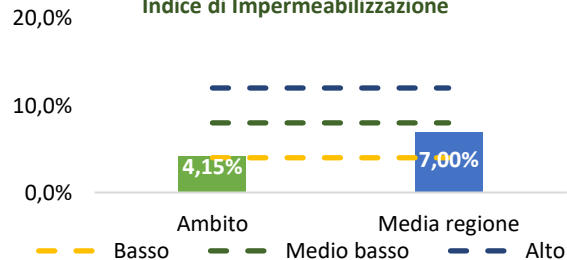
Riduzione del territorio agricolo

I territori agricoli sono in progressiva trasformazione verso le **aree urbanizzate** e le **aree seminaturali**, in misura minore verso le zone umide e zone d'acqua. La riduzione del territorio agricolo vede un rallentamento nel periodo 2014-2017.



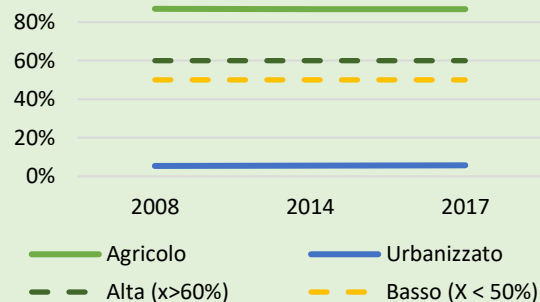
L'ambito ha un indice di impermeabilizzazione **basso sotto la media regionale**. Il trend è in crescita nel periodo 2014-2017.

Indice di Impermeabilizzazione

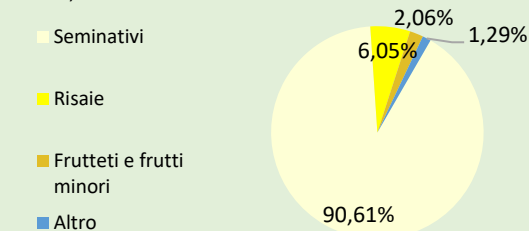


BASSO FERRARESE E BONIFICHE RECENTI Ambito 12

MATRICE DI PAESAGGIO. L'ambito è caratterizzato da una **stabilità alta**. Nel periodo 2008-2017 vi è una sostanziale conservazione di stabilità.



Paesaggio agricolo - Le aree agricole sono costituite in massima parte da **seminativi**. Sono presenti anche risaie, frutteti e frutti minori.



Paesaggio urbanizzato - L'ambito è caratterizzato dalla presenza di aree urbanizzate e zone di insediamenti produttivo-commerciali. Importante è anche la presenza di aree dedicate alla rete infrastrutturale e aree estrattive.



CARATTERI E DINAMICHE
INDICATORI DI PAESAGGIO



Indice di eterogeneità e di equiripartizione

L'ambito mostra un livello **basso di diversità** del sistema paesaggistico sebbene il dato presenti un trend negativo negli ultimi anni. Questo denota una leggera diminuzione degli **elementi paesaggistici**. Dalla lettura dell'indice di equiripartizione invece emerge che l'ambito presenta un **paesaggio omogeneo**, sotto il 30%.

Indice di connettività

Il valore della **connettività paesaggistica** è in leggera diminuzione attestandosi al di sotto della media regionale. Il trend conferma una leggera **diminuzione della complessità e della connettività ecologica** tra i diversi habitat che caratterizzano l'ambito.

Biopotenzialità

Il grado di equilibrio naturale calcolato sulla biopotenzialità media si attesta su un livello **medio-basso, ben al di sotto della media regionale**. Questo denota una limitata **capacità rigenerative del paesaggio**.

Elementi Frammentanti

Da **urbanizzazione**: l'ambito è caratterizzato da **frammentazione medio-alta, sotto la media regionale**.

Da **infrastrutturazione**: in generale l'ambito denota un **medio-alto livello di interferenza** per infrastrutturazione mentre in aree non urbanizzate si attesta ad un **livello basso** (in entrambi i casi sotto la media regionale).

In **aree rurali**: la frammentazione è causata principalmente dagli **insediamenti industriali e commerciali** seguiti da aree dedicate a **reti ed aree trasporto dell'energia e aree estrattive**.

