

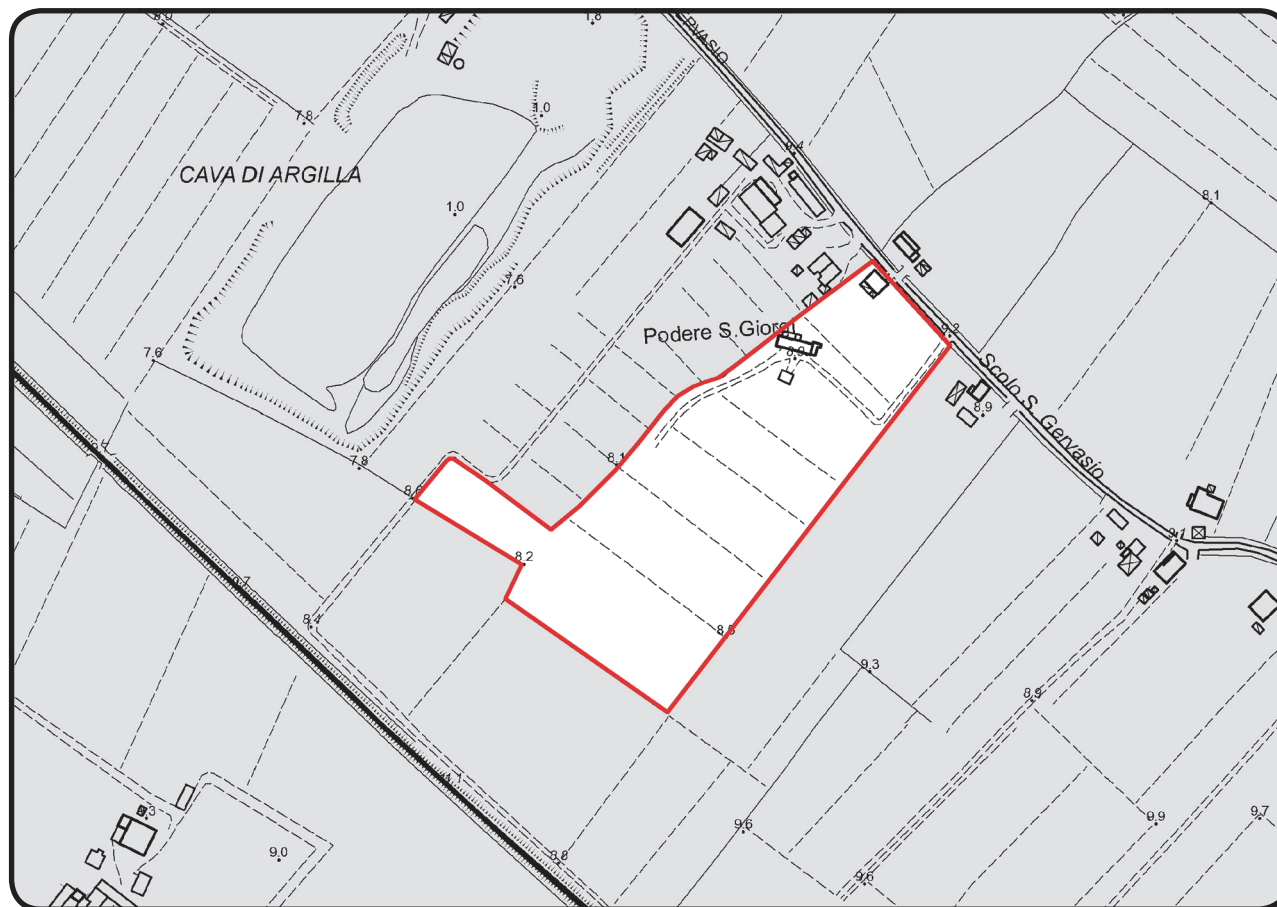
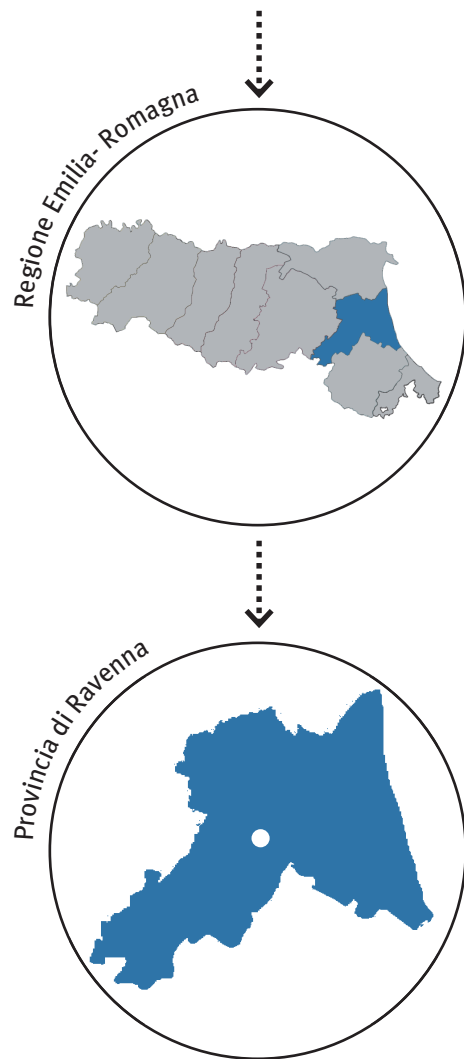
identificativo bene:

167

Quercia di S. Gervasio

scheda redatta da : Saveria Teston

nota: quando non diversamente specificato, le fotografie devo intendersi realizzate da Saveria Teston



data chiusura scheda : 11 giugno 2012

editing e impaginato : Saveria Teston

PROVVEDIMENTO: RUBRICA [E TITOLO CONCISO]

Dichiarazione di notevole interesse pubblico della “quercia di S. Gervasio” radicata in un terreno privato in frazione di Boncellino, Comune di Bagnacavallo [Quercia di S. Gervasio]

PROVVEDIMENTO: DATA ISTITUZIONE

Decreto Ministeriale del 08 febbraio 1967

NOTIFICA

23 febbraio 1967

MATRICE PAESAGGISTICA [valore/tipologia]

storico	culturale	naturale	monologico	estrefico	
<input type="checkbox"/>	<input type="checkbox"/>	<input type="checkbox"/>	<input type="checkbox"/>	<input type="checkbox"/>	a.cosa immobile bellezza naturale
<input type="checkbox"/>	<input type="checkbox"/>	<input type="checkbox"/>	<input type="checkbox"/>	<input type="checkbox"/>	a.cosa immobile singolarità geologica
<input type="checkbox"/>	<input type="checkbox"/>	<input type="checkbox"/>	<input type="checkbox"/>	<input type="checkbox"/>	a.cosa immobile memoria storica
<input type="checkbox"/>	<input type="checkbox"/>	<input type="checkbox"/>	<input type="checkbox"/>	<input type="checkbox"/>	b.ville, giardini e parchi
<input type="checkbox"/>	<input type="checkbox"/>	<input type="checkbox"/>	<input type="checkbox"/>	<input type="checkbox"/>	c.complesso di cose immobili
<input type="checkbox"/>	<input type="checkbox"/>	<input type="checkbox"/>	<input type="checkbox"/>	<input type="checkbox"/>	d.bellezze panoramiche e punti di vista

MOTIVAZIONE DELLA TUTELA [VALORI CONNOTATIVI]

“L’immobile predetto è un ottimo esemplare di quercus pedunculata robur (farnia) ultracentenaria (centocinquant’anni circa), con una circonferenza di m. 4 , pari ad un diametro di m. 1,28 misurato a m. 1,30 da terra ed in ottime condizioni fisico vegetative, legata anche a ricordi e gesta leggendarie di Stefano Pelloni (il passatore) vissuto appunto nella contrada di Boncellino di Bagnacavallo”



MATRICE DI INTEGRITÀ [grado integrità/valore]

permanenza	trasformazione	perdita						
<input type="checkbox"/>	<input type="checkbox"/>	<input checked="" type="checkbox"/>	valore storico	<input type="checkbox"/>	<input type="checkbox"/>	<input type="checkbox"/>	<input type="checkbox"/>	<input type="checkbox"/>
<input type="checkbox"/>	<input type="checkbox"/>	<input type="checkbox"/>	valore culturale	<input type="checkbox"/>	<input type="checkbox"/>	<input type="checkbox"/>	<input type="checkbox"/>	<input type="checkbox"/>
<input type="checkbox"/>	<input type="checkbox"/>	<input type="checkbox"/>	valore naturale	<input type="checkbox"/>	<input type="checkbox"/>	<input type="checkbox"/>	<input type="checkbox"/>	<input type="checkbox"/>
<input type="checkbox"/>	<input type="checkbox"/>	<input type="checkbox"/>	valore morfologico	<input type="checkbox"/>	<input type="checkbox"/>	<input type="checkbox"/>	<input type="checkbox"/>	<input type="checkbox"/>
<input type="checkbox"/>	<input type="checkbox"/>	<input type="checkbox"/>	valore estetico	<input type="checkbox"/>	<input type="checkbox"/>	<input type="checkbox"/>	<input type="checkbox"/>	<input type="checkbox"/>

Poiché risulta impossibile identificare quale sia la quercia descritta da decreto, non è neppure possibile valutare lo stato di integrità dei suoi valori connotativi. Difatti, durante il sopralluogo sono stati rinvenuti, all'interno dell'area perimetrata, sei esemplari di farnia, due dei quali infestati da pianta parassitaria; tra questi, un esemplare è irrimediabilmente danneggiato.

Per quanto riguarda il valore storico, la mancanza di riscontri bibliografici che attestino il collegamento tra una quercia della zona con la figura del brigante romagnolo Stefano Pelloni, detto "il Passatore", induce a parlare di *perdita* del suddetto valore.

VALORE NATURALE-ESTETICO

LE QUERCE .



1 . querce infestate; un esemplare ormai irrecuperabile.



2 . secondo gruppo di querce, composto da tre esemplari.

MATRICE DI CONTESTO [morfologia/contesto]

costiero	pianura	collinare	montano	
<input type="checkbox"/>	<input type="checkbox"/>	<input type="checkbox"/>	<input type="checkbox"/>	contesto naturale
<input type="checkbox"/>	<input checked="" type="checkbox"/>	<input type="checkbox"/>	<input type="checkbox"/>	contesto agricolo tradizionale
<input type="checkbox"/>	<input type="checkbox"/>	<input type="checkbox"/>	<input type="checkbox"/>	contesto agricolo industrializzato
<input type="checkbox"/>	<input type="checkbox"/>	<input type="checkbox"/>	<input type="checkbox"/>	contesto urbano
<input type="checkbox"/>	<input type="checkbox"/>	<input type="checkbox"/>	<input type="checkbox"/>	contesto periurbano
<input type="checkbox"/>	<input type="checkbox"/>	<input type="checkbox"/>	<input type="checkbox"/>	contesto insediativo diffuso e/o sparso

DESCRIZIONE

Gli esemplari di *quercus pedunculata robur* rinvenuti durante il sopralluogo sono localizzati all'interno del podere San Giorgi [toponimo CTR; nel decreto il proprietario citato è il "sig. Sangiorgi Paolo"], lungo un canale di scolo che delimita gli appezzamenti. Le chiome spiccano nettamente nel paesaggio pianeggiante del territorio agricolo e l'unica altra presenza significativa di piante ad alto fusto, in mezzo ai campi, è data dalla massa arborea cresciuta sulle rive del laghetto vicino (ex cava di argilla).

L'edificio rurale del podere (di fronte al quale sono stati rinvenuti altri resti di una quercia di notevoli dimensioni, oggi recisa) è abbandonato e versa in pessime condizioni, mentre i terreni annessi risultano coltivati e curati.



1. Vista su campi coltivati e sulla vegetazione ad alto fusto intorno alla ex cava di argilla (oggi trasformata in lago sportivo per la pesca).

2. Via San Gervasio, limite est del perimetro del bene.



3. A sx si intravede l'edificio rurale del podere S. Giorgi, oggi abbandonato. Non è da escludere che i resti dell'albero visibili nella foto siano quelli della quercia tutelata da decreto.





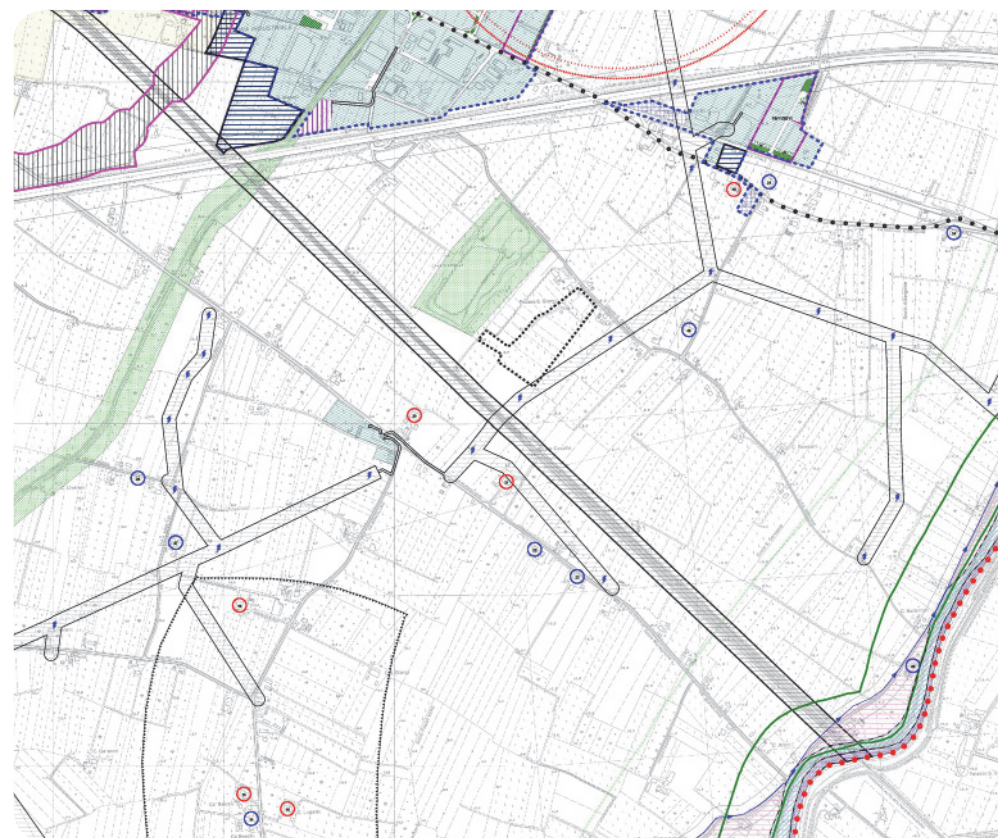
PIANO TERRITORIALE PAESAGGISTICO REGIONALE

SISTEMI E ZONE STRUTTURANTI LA FORMA DEL TERRITORIO

LAGHI CORSI D'ACQUA E ACQUE SOTTERRANEE

- Zone di tutela dei caratteri ambientali di laghi, bacini e corsi d'acqua (art.17)
- Invasi ed alvei di laghi, bacini e corsi d'acqua (art.18)

Dalla analisi della cartografia del PTCP non sono emersi ulteriori informazioni rilevanti sul bene in oggetto, di conseguenza non si è ritenuto necessario riportare stralcio riguardante la pianificazione provinciale. A seguire, e quale ulteriore verifica del ruolo ricoperto dal bene all'interno della pianificazione locale, si riporta uno stralcio del PSC del Comune di Ravenna, che recepisce anche le indicazioni della pianificazione sovraordinata.



PIANO REGOLATORE GENERALE DEL COMUNE DI BAGNACAVALLO

10^a - VARIANTE AL P.R.G. VIGENTE

Ricognizione dei confini

- confine comunale
- territorio urbanizzato

Zone omogenee "D"

- completamento e sostituzione edilizia normale più recente (art.21)
- ampliamento e sostituzione edilizia coordinata (art.22)

Ambiti di tutela

- corridoio di salvaguardia infrastrutturale
- fasce di rispetto elettrodi
- rispetto ferroviario

- area a vincolo paesaggistico (art.46 L.R. n. 31/02)

- 01 edifici di valore architettonico
- 02 edifici di valore ambientale

Zone omogenee "F"

- zone per attrezzature di interesse comunale e sovracomunale (art.45)

Zone omogenee "G"

- zone a verde sportivo (art.51)