

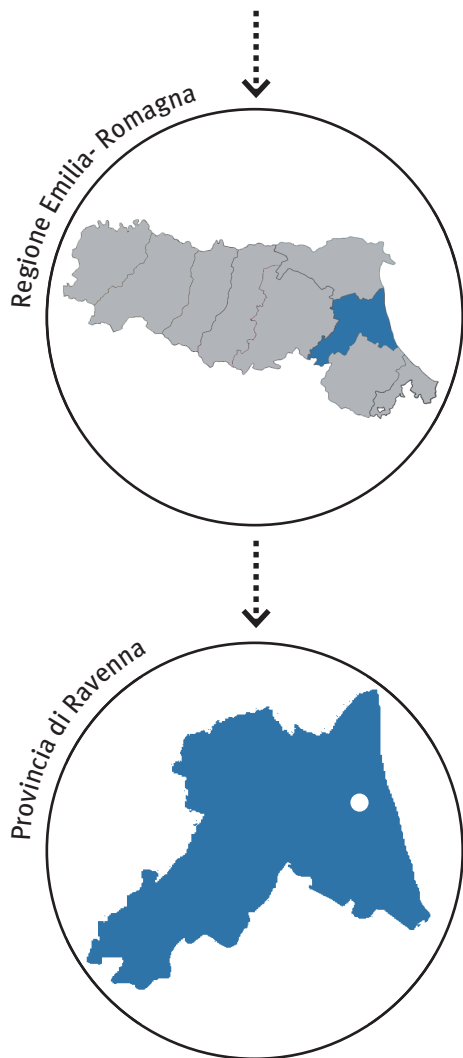
identificativo bene:

# 166

## Parco Spalletti Trivelli

scheda redatta da : Saveria Teston ..... Silvia Bachetti .....

**nota:** quando non diversamente specificato, le fotografie devo intendersi realizzate da Saveria Teston



data chiusura scheda : 16 maggio 2012 .....

editing e impaginato : Saveria Teston .....

**PROVVEDIMENTO: RUBRICA [E TITOLO CONCISO]**

Dichiarazione di notevole interesse pubblico del parco di proprietà del Conte Spalletti Gian Battista Trivelli, sito nel Comune di Ravenna [Parco Spalletti Trivelli]

**PROVVEDIMENTO: DATA ISTITUZIONE**

Decreto Ministeriale del 08 febbraio 1967

**NOTIFICA**

02 marzo 1967

**MATRICE PAESAGGISTICA [valore/tipologia]**

storico	culturale	naturale	morfologico	estetico	
<input type="checkbox"/>	<input type="checkbox"/>	<input type="checkbox"/>	<input type="checkbox"/>	<input type="checkbox"/>	a.cosa immobile bellezza naturale
<input type="checkbox"/>	<input type="checkbox"/>	<input type="checkbox"/>	<input type="checkbox"/>	<input type="checkbox"/>	a.cosa immobile singolarità geologica
<input type="checkbox"/>	<input type="checkbox"/>	<input type="checkbox"/>	<input type="checkbox"/>	<input type="checkbox"/>	a.cosa immobile memoria storica
<input type="checkbox"/>	<input type="checkbox"/>	<input checked="" type="checkbox"/>	<input type="checkbox"/>	<input type="checkbox"/>	b.ville, giardini e parchi
<input type="checkbox"/>	<input type="checkbox"/>	<input type="checkbox"/>	<input type="checkbox"/>	<input type="checkbox"/>	c.complesso di cose immobili
<input type="checkbox"/>	<input type="checkbox"/>	<input type="checkbox"/>	<input type="checkbox"/>	<input type="checkbox"/>	d.bellezze panoramiche e punti di vista

**MOTIVAZIONE DELLA TUTELA [VALORI CONNOTATIVI]**

“considerato che l’immobile predetto composto da alcune piante annose e di alto fusto e di folta chioma e da altre alberature di non comune bellezza, comprensivo di un sottobosco formato di rosai e fiori rampicanti, costituisce una attraente zona verde nel centro cittadino”



## MATRICE DI INTEGRITÀ [grado integrità/valore]


			valore storico
			valore culturale
			valore naturale
			valore morfologico
			valore estetico

Il Parco Spalletti Trivelli presenta oggi una configurazione planimetrica di stampo ottocentesco, con la vegetazione arborea e le aiuole di fiori e arbusti disposte attorno alla fontana centrale settecentesca. Il recupero dell'originario assetto del giardino è dovuto alle scelte progettuali attuate dagli architetti che hanno curato i lavori di restauro, terminati nel 2000, grazie all'intervento della Banca Popolare di Ravenna. L'area è oggi più comunemente chiamata "Giardino Botanico Rasponi", perché i *parterre* ospitano numerose erbacee, come la Bardana, la Farfara, l'Erba di San Pietro ed altre specie recuperate nei ricettari degli speciali o di uso quotidiano nelle cucine mediterranee. La gestione e manutenzione del parco è affidata all'erboristeria collocata all'ingresso della corte.

In conseguenza dei lavori svolti, non è più possibile ritrovare, all'interno del giardino, le "piante annose e di alto fusto e di folta chioma" cui fa riferimento il decreto ministeriale. L'incongruenza tra descrizione del provvedimento e stato attuale è stata indicata evidenziando, nella matrice di integrità, la trasformazione subita dal valore naturale-estetico tutelato.

## VALORE NATURALE-ESTETICO

## IL GIARDINO .



1 . La struttura attuale del giardino, con i vialetti e i *parterre*.



2 . Ulteriore vista sui vialetti e sui *parterre* adibiti alla coltivazione di erbacee.

**MATRICE DI CONTESTO** [morfologia/contesto]

costiero					
pianura					
collinare					
montano					
	<input type="checkbox"/>	<input type="checkbox"/>	<input type="checkbox"/>	<input type="checkbox"/>	contesto naturale
	<input type="checkbox"/>	<input type="checkbox"/>	<input type="checkbox"/>	<input type="checkbox"/>	contesto agricolo tradizionale
	<input type="checkbox"/>	<input type="checkbox"/>	<input type="checkbox"/>	<input type="checkbox"/>	contesto agricolo industrializzato
	<input type="checkbox"/>	<input checked="" type="checkbox"/>	<input type="checkbox"/>	<input type="checkbox"/>	contesto urbano
	<input type="checkbox"/>	<input type="checkbox"/>	<input type="checkbox"/>	<input type="checkbox"/>	contesto periurbano
	<input type="checkbox"/>	<input type="checkbox"/>	<input type="checkbox"/>	<input type="checkbox"/>	contesto insediativo diffuso e/o sparso

**DESCRIZIONE**

Tra la piazza Arcivescovado, il Duomo, il Battistero Neoniano da una parte e Piazza Kennedy dall'altra, nell'incrocio formato da Via Rasponi e Via Guerrini, si colloca il giardino Spalletti Trivelli. Questo angolo di verde all'interno del tessuto storico del centro di Ravenna si nasconde dietro a possenti mura, che si aprono solo nel portale settecentesco dal quale si accede al giardino.

Dall'interno si gode di una vista interessante su alcune emergenze monumentali del centro: in particolare la cupola del Duomo e il campanile. Tuttavia, l'apertura al pubblico di questo bene paesaggistico è subordinata agli orari dell'erboristeria situata all'ingresso, pertanto non è sempre accessibile.



1 . Vista da piazza Kennedy. Sullo sfondo si possono ammirare la cupola e il campanile del Duomo.



2 . Ingresso. Risulta evidente la presenza dell'erboristeria.



3 . Vista sull'opera che sottolinea la presenza, di fianco al giardino, della Banca Popolare di Ravenna.



4 . Vista sulla cupola del Duomo.



**PIANO TERRITORIALE PAESAGGISTICO REGIONALE**

**SISTEMI E ZONE STRUTTURANTI LA FORMA DEL TERRITORIO**

**SISTEMI**

costa (art.12)

**LAGHI CORSI D'ACQUA E ACQUE SOTTERRANEE**

invasi ed alvei di laghi, bacini e corsi d'acqua (art.18)

**ZONE ED ELEMENTI DI PARTICOLARE INTERESSE STORICO**

**INSEDIAMENTI STORICI**

insediamenti urbani storici e strutture insediative storiche non urbane (art.22)

*Dall'analisi della cartografia del PTCP non sono emerse informazioni rilevanti sul bene in oggetto, si è quindi deciso di non riportare stralci relativi alla pianificazione provinciale. Di conseguenza, per verificare l'attuazione del PTPR a livello locale, a seguire si riporta uno stralcio del PSC del Comune di Ravenna.*



**PIANO STRUTTURALE COMUNALE DI RAVENNA**

**PSC 3.1 - CAPOLUOGO-CENTRO STORICO elaborato prescrittivo**

**SPAZIO URBANO - CITTÀ STORICA**

**CENTRO STORICO**

perimetro centro storico

**TESSUTI**

trama edilizia

emergenze storico-architettoniche

aree di pertinenza

aree di pertinenza con vincolo

ambiti di pertinenza funzionale delle emergenze storico-architettoniche e storico-testimoniali

**SPAZI APERTI PUBBLICI**

strade e piazze

strade e piazze con ruolo strutturante

giardini e spazi verdi

aree a disciplina particolareggiata pregressa



ambito ad attuazione indiretta ordinaria e/o a programmazione unitaria (POC)




**PIANO STRUTTURALE COMUNALE DI RAVENNA**

**G2.2 . carta per la qualità del capoluogo [stralcio]**

**ELEMENTI DEL SISTEMA AMBIENTALE CON RUOLO PRIMARIO NELLA DEFINIZIONE DELLO SPAZIO URBANO**



-  Canale Candiano
-  Spazi verdi di rilevanza morfologico-paesaggistica alla scala urbana significativi per estensione, definizione morfologica, dotazioni per la fruizione e impianto vegetazionale: parchi e giardini urbani, bosco urbano della "Cintura verde"

**ELEMENTI DEL SISTEMA DEGLI SPAZI APERTI CON RUOLO PRIMARIO NELLA DEFINIZIONE DELLO SPAZIO URBANO**


-  Strade e piazze con ruolo primario nella definizione urbana e come luoghi di relazione per la qualità dello spazio e/o per le funzioni svolte nei fronti prospicienti

**MORFOLOGIE DEGLI IMPIANTI URBANI**

Morfologie dei tessuti storici di origine antica, medievale e rinascimentale


-  Tessuti storici o di sostituzione su impianti di origine antica, medievale e rinascimentale
-  Parti di tessuto storico significative per prevalente leggibilità dei caratteri tipologici e architettonici originari

Morfologie degli impianti urbani dell'espansione ottonevicesca


-  Tessuti degli impianti degli anni '30-'40: i borghi esterni al centro storico

**EMERGENZE ARCHITETTONICHE E URBANE, MORFOLOGICHE, TIPOLOGICHE E FUNZIONALI**



Capisaldi architettonici e urbani

-  Edifici e/o complessi con ruolo primario nella definizione della struttura urbana, caratterizzati da un rapporto significativo con l'intorno spaziale aperto ad essi strettamente connesso formato da strade, piazze con relative fronti prospicienti e aree verdi

Attività e funzioni rilevanti

-  Poli funzionali esistenti caratterizzati dalla concentrazione di attività e servizi pubblici e/o privati

**ELEMENTI DEL SISTEMA AMBIENTALE E DEGLI SPAZI APERTI DI VALORE POTENZIALE**

-  Spazi verdi previsti di potenziale rilevanza morfologico-paesaggistica alla scala urbana significativi per estensione, definizione morfologica e dotazioni per la fruizione: "Parco Baronio", "Parco Cesarea", bosco urbano della "Cintura verde"
-  Ambiti a potenziale rilevanza come luoghi di relazione primaria per la qualità dello spazio e/o per le funzioni localizzate: il "Corso Nord" e il "Corso Sud", la "Darsena di città"



BP 151 . Parco Serena Monghini



BP 153 . Giardino pubblico



BP 163 . Bosco Baronio



BP 164 . Parco Pasolini dall'Onda



BP 166 . Parco Spalletti Trivelli