

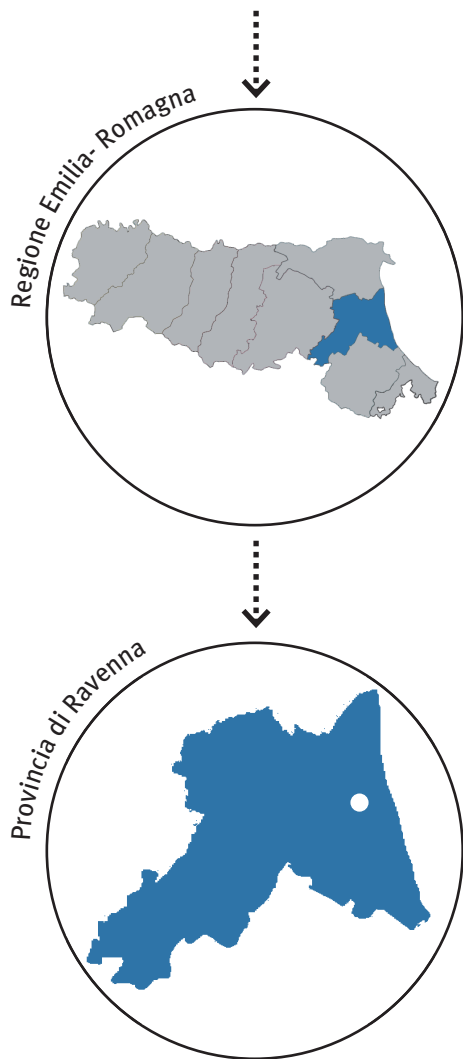
identificativo bene:

# 164

## Parco Pasolini dall'Onda

scheda redatta da : Saveria Teston ..... Silvia Bachetti .....

**nota:** quando non diversamente specificato, le fotografie devo intendersi realizzate da Saveria Teston



data chiusura scheda : 15 maggio 2012 .....

editing e impaginato : Saveria Teston .....

**PROVVEDIMENTO: RUBRICA [E TITOLO CONCISO]**

Dichiarazione di notevole interesse pubblico del Parco sito in Ravenna, Piazza XX Settembre [Parco Pasolini dall'Onda]

**PROVVEDIMENTO: DATA ISTITUZIONE**

Decreto Ministeriale del 18 giugno 1966

**NOTIFICA**

12 luglio 1966

**MATRICE PAESAGGISTICA [valore/tipologia]**

storico	culturale	naturale	morfologico	estetico	
<input type="checkbox"/>	<input type="checkbox"/>	<input type="checkbox"/>	<input type="checkbox"/>	<input type="checkbox"/>	a.cosa immobile bellezza naturale
<input type="checkbox"/>	<input type="checkbox"/>	<input type="checkbox"/>	<input type="checkbox"/>	<input type="checkbox"/>	a.cosa immobile singolarità geologica
<input type="checkbox"/>	<input type="checkbox"/>	<input type="checkbox"/>	<input type="checkbox"/>	<input type="checkbox"/>	a.cosa immobile memoria storica
<input type="checkbox"/>	<input type="checkbox"/>	<input type="checkbox"/>	<input type="checkbox"/>	<input type="checkbox"/>	b.ville, giardini e parchi
<input type="checkbox"/>	<input type="checkbox"/>	<input type="checkbox"/>	<input type="checkbox"/>	<input type="checkbox"/>	c.complesso di cose immobili
<input type="checkbox"/>	<input type="checkbox"/>	<input type="checkbox"/>	<input type="checkbox"/>	<input type="checkbox"/>	d.bellezze panoramiche e punti di vista

**MOTIVAZIONE DELLA TUTELA [VALORI CONNOTATIVI]**

“con la sua imponente massa verde composta da gruppi di alberi secolari d’alto fusto e di rilevante valore botanico e lo ottimo stato di conservazione costituisce una piacevole e tranquilla oasi di verde al centro dell’antico nucleo cittadino”



## MATRICE DI INTEGRITÀ [grado integrità/valore]

			valore storico
			valore culturale
			valore naturale
			valore morfologico
			valore estetico

Il Parco Pasolini Dall'Onda costituisce ancora oggi un'isola verde all'interno del nucleo storico di Ravenna. Il giardino, protetto da un alto muro di cinta, ha tuttavia perso parzialmente l'originaria configurazione di matrice settecentesca: una piccola parte dello spazio è ora occupata da un parcheggio, a servizio delle diverse funzioni presenti nel Palazzo Pasolini Dall'Onda. Il parcheggio è stato opportunamente mascherato attraverso la creazione di un "muro" di bamboo.

Permane la vegetazione ad alto fusto e arbustiva, in buone condizioni grazie alla costante manutenzione, garantita dalla presenza della custode che, tra le altre mansioni, svolge quella di giardiniere.

## VALORE NATURALE-ESTETICO

## IL PARCO .



**1 . Vegetazione:** è evidente la cura con la quale viene mantenuto il parco.



**2 . "Muro di bamboo":** si noti, a dx, il "muro" di bamboo che scherma il parcheggio.



**3 . Parcheggio:** sulla destra si nota la parte finale del "muro" di bamboo.

**MATRICE DI CONTESTO** [morfologia/contesto]

costiero									
pianura									
collinare									
montano									
	<input type="checkbox"/>	<input type="checkbox"/>	<input type="checkbox"/>	<input type="checkbox"/>	<input type="checkbox"/>	<input type="checkbox"/>	<input type="checkbox"/>	<input type="checkbox"/>	contesto naturale
	<input type="checkbox"/>	<input type="checkbox"/>	<input type="checkbox"/>	<input type="checkbox"/>	<input type="checkbox"/>	<input type="checkbox"/>	<input type="checkbox"/>	<input type="checkbox"/>	contesto agricolo tradizionale
	<input type="checkbox"/>	<input type="checkbox"/>	<input type="checkbox"/>	<input type="checkbox"/>	<input type="checkbox"/>	<input type="checkbox"/>	<input type="checkbox"/>	<input type="checkbox"/>	contesto agricolo industrializzato
	<input type="checkbox"/>	<input checked="" type="checkbox"/>	<input type="checkbox"/>	<input type="checkbox"/>	<input type="checkbox"/>	<input type="checkbox"/>	<input type="checkbox"/>	<input type="checkbox"/>	contesto urbano
	<input type="checkbox"/>	<input type="checkbox"/>	<input type="checkbox"/>	<input type="checkbox"/>	<input type="checkbox"/>	<input type="checkbox"/>	<input type="checkbox"/>	<input type="checkbox"/>	contesto periurbano
	<input type="checkbox"/>	<input type="checkbox"/>	<input type="checkbox"/>	<input type="checkbox"/>	<input type="checkbox"/>	<input type="checkbox"/>	<input type="checkbox"/>	<input type="checkbox"/>	contesto insediativo diffuso e/o sparso

**DESCRIZIONE**

All'interno del tessuto storico del centro di Ravenna, a poca distanza da Piazza XX Settembre, scorgiamo il Parco Pasolini Dall'Onda, racchiuso da un alto muro di cinta che lo circonda completamente. La percezione esterna è dunque condizionata dalla presenza di tale recinto, che consente la vista della sola vegetazione ad alto fusto, le cui chiome emergono al di sopra di esso. La possibilità di accedere al giardino è fortemente limitata, essendo un'area di pertinenza dell'omonimo Palazzo, sorvegliata da custode.

Una volta entrati, in continuità con l'area tutelata si scorge un cortile con pozzo circondato dai portici di Palazzo Pasolini Dall'Onda, che insieme al Parco costituisce un *unicum* compreso all'interno del muro.



1 . Vista da via Mordani.



2 . Vista da via Zirardini.



3 . Vista da via Longhi.

4 . Vista dal parco verso Palazzo Pasolini Dall'Onda (sulla destra).





**PIANO TERRITORIALE PAESAGGISTICO REGIONALE**

**SISTEMI E ZONE STRUTTURANTI LA FORMA DEL TERRITORIO**

**SISTEMI**

costa (art.12)

**LAGHI CORSI D'ACQUA E ACQUE SOTTERRANEE**

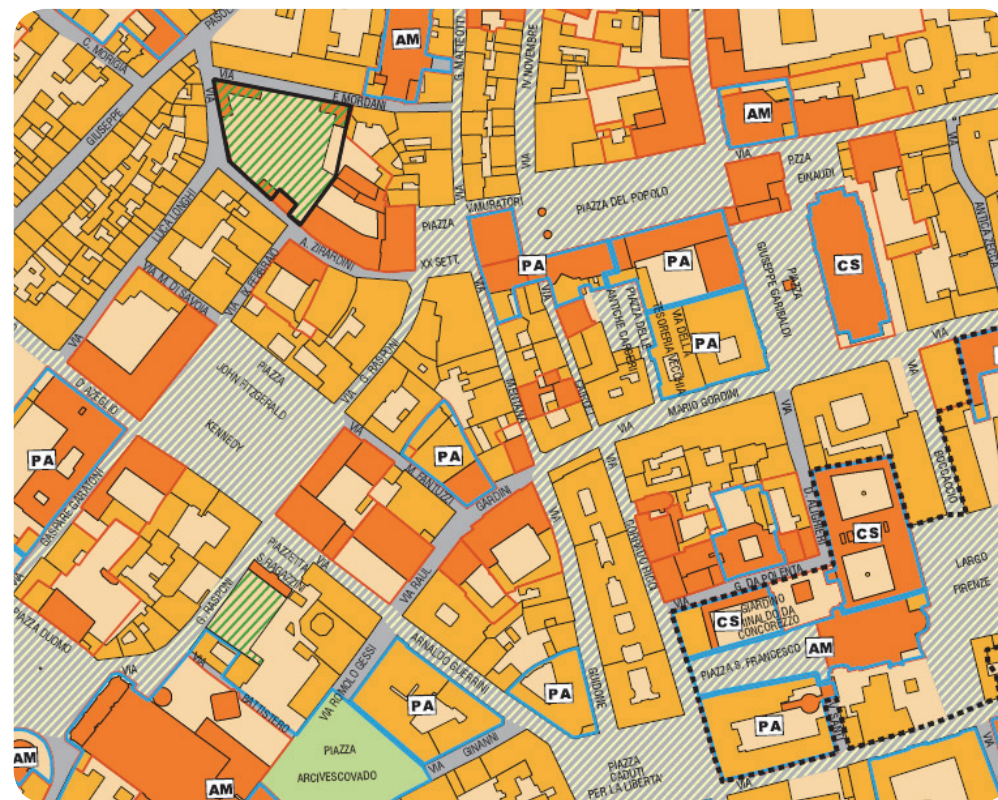
invasi ed alvei di laghi, bacini e corsi d'acqua (art.18)

**ZONE ED ELEMENTI DI PARTICOLARE INTERESSE STORICO**

**INSEDIAMENTI STORICI**

insediamenti urbani storici e strutture insediative storiche non urbane (art.22)

*Dall'analisi della cartografia del PTCP non sono emerse informazioni rilevanti sul bene in oggetto, si è quindi deciso di non riportare stralci relativi alla pianificazione provinciale. Di conseguenza, per verificare l'attuazione del PTPR a livello locale, a seguire si riporta uno stralcio del PSC del Comune di Ravenna.*



**PIANO STRUTTURALE COMUNALE DI RAVENNA**

**PSC 3.1 - CAPOLUOGO-CENTRO STORICO elaborato prescrittivo**

**SPAZIO URBANO - CITTÀ STORICA**

**CENTRO STORICO**

perimetro centro storico

**TESSUTI**

trama edilizia

emergenze storico-architettoniche

aree di pertinenza

aree di pertinenza con vincolo

ambiti di pertinenza funzionale delle emergenze storico-architettoniche e storico-testimoniali

**SPAZI APERTI PUBBLICI**

strade e piazze

strade e piazze con ruolo strutturante

giardini e spazi verdi

aree a disciplina particolareggiata pregressa

ambito ad attuazione indiretta ordinaria e/o a programmazione unitaria (POC)

SOVRAPPOSIZIONE TRA BENE PAESAGGISTICO E BENE CULTURALE

COMPARAZIONE TRA PERIMETRI .



■ ■ ■ Dichiarazione di notevole interesse pubblico ... [Parco Pasolini dall'Onda] (bene paesaggistico)  
Decreto Ministeriale del 18 giugno 1966

■ Dichiarazione di interesse particolarmente importante del Palazzo Pasolini dall'Onda ai sensi  
della legge 1° giugno 1939, n.1089 [Parco Pasolini dall'Onda] (bene culturale)  
Decreto Ministeriale del 22 settembre 1975

COMPARAZIONE TRA MOTIVAZIONI DELLA TUTELA.

L'area del Parco Pasolini dall'Onda è attualmente sottoposta a una *dichiarazione di notevole interesse pubblico* e a una *dichiarazione di interesse particolarmente importante*.

Di seguito vengono riportate le motivazioni della tutela che hanno portato all'apposizione del vincolo paesaggistico e del vincolo culturale.

**Bene paesaggistico: motivazioni della tutela**

*stralcio del decreto*

“perché con la sua imponente massa verde composta da gruppi di alberi secolari d'alto fusto e di rilevante valore botanico e lo ottimo stato di conservazione costituisce una piacevole e tranquilla oasi di verde al centro dell'antico nucleo cittadino”

**Bene culturale Palazzo Pasolini dall'Onda: motivazioni della tutela**

*stralcio del decreto [non è stata redatta un specifica relazione storico-artistica a integrazione del decreto]*

“perché complesso di notevolissimo valore storico artistico il cui aspetto attuale risale al XVIII e XIX sec., dimora patrizia della famiglia Pasolini Dall'Onda. E' costituito dal corpo principale sulla piazza XX settembre, a due piani con sottotetto e portone centrale sormontato da balcone su mensole in pietra, da ali laterali di servizio e dal giardino di impianto settecentesco collegato scenograficamente ai fabbricati attraverso un sistema di portici delimitanti un cortile con pozzo. Il complesso costituisce un'unità architettonica inscindibile. All'interno notevole l'atrio a volte, lo scalone settecentesco a stucchi, lo studiolo tondo a volta e la sala da pranzo con arredo dell'epoca”.



1 . Vista del parco dalla zona porticata del palazzo.



2 . Il sistema dei portici.





3 . Dettaglio dell'ingresso dal portico principale.




**PIANO STRUTTURALE COMUNALE DI RAVENNA**  
**G2.2 . carta per la qualità del capoluogo [stralcio]**

**ELEMENTI DEL SISTEMA AMBIENTALE CON RUOLO PRIMARIO NELLA DEFINIZIONE DELLO SPAZIO URBANO**



-  Canale Candiano
-  Spazi verdi di rilevanza morfologico-paesaggistica alla scala urbana significativi per estensione, definizione morfologica, dotazioni per la fruizione e impianto vegetazionale: parchi e giardini urbani, bosco urbano della "Cintura verde"

**ELEMENTI DEL SISTEMA DEGLI SPAZI APERTI CON RUOLO PRIMARIO NELLA DEFINIZIONE DELLO SPAZIO URBANO**


-  Strade e piazze con ruolo primario nella definizione urbana e come luoghi di relazione per la qualità dello spazio e/o per le funzioni svolte nei fronti prospicienti

**MORFOLOGIE DEGLI IMPIANTI URBANI**

Morfologie dei tessuti storici di origine antica, medievale e rinascimentale


-  Tessuti storici o di sostituzione su impianti di origine antica, medievale e rinascimentale
-  Parti di tessuto storico significative per prevalente leggibilità dei caratteri tipologici e architettonici originari

Morfologie degli impianti urbani dell'espansione ottonevicesca


-  Tessuti degli impianti degli anni '30-'40: i borghi esterni al centro storico

**EMERGENZE ARCHITETTONICHE E URBANE, MORFOLOGICHE, TIPOLOGICHE E FUNZIONALI**



Capisaldi architettonici e urbani

-  Edifici e/o complessi con ruolo primario nella definizione della struttura urbana, caratterizzati da un rapporto significativo con l'intorno spaziale aperto ad essi strettamente connesso formato da strade, piazze con relative fronti prospicienti e aree verdi

Attività e funzioni rilevanti

-  Poli funzionali esistenti caratterizzati dalla concentrazione di attività e servizi pubblici e/o privati

**ELEMENTI DEL SISTEMA AMBIENTALE E DEGLI SPAZI APERTI DI VALORE POTENZIALE**

-  Spazi verdi previsti di potenziale rilevanza morfologico-paesaggistica alla scala urbana significativi per estensione, definizione morfologica e dotazioni per la fruizione: "Parco Baronio", "Parco Cesarea", bosco urbano della "Cintura verde"
-  Ambiti a potenziale rilevanza come luoghi di relazione primaria per la qualità dello spazio e/o per le funzioni localizzate: il "Corso Nord" e il "Corso Sud", la "Darsena di città"



BP 151 . Parco Serena Monghini



BP 153 . Giardino pubblico



BP 163 . Bosco Baronio



BP 164 . Parco Pasolini dall'Onda



BP 166 . Parco Spalletti Trivelli