

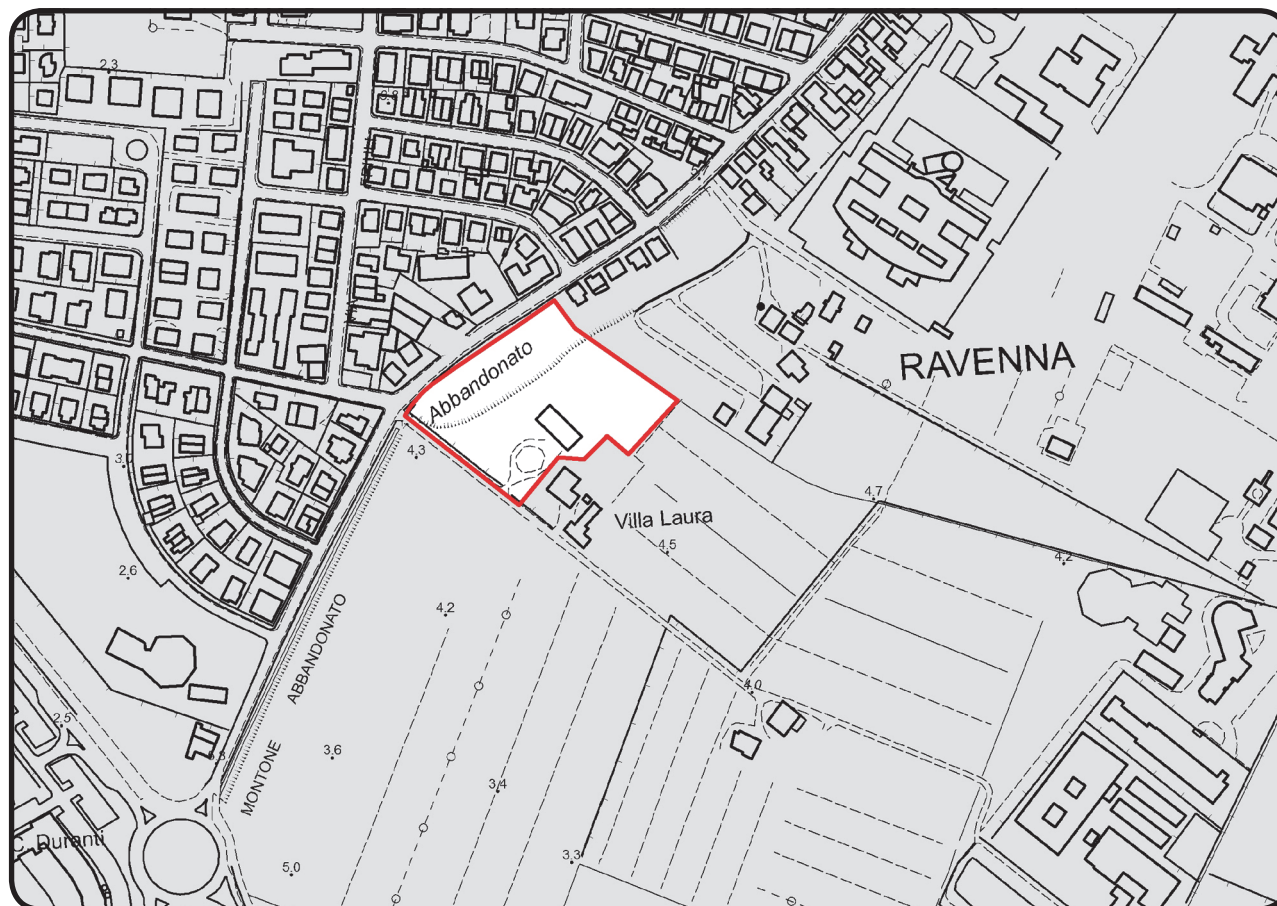
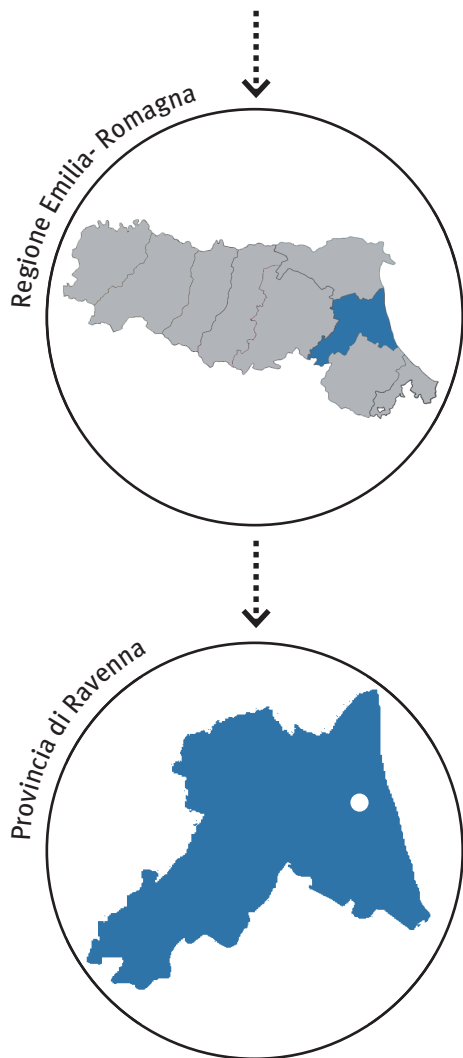
identificativo bene:

163

Bosco Baronio

scheda redatta da : Saveria Teston Silvia Bachetti

nota: quando non diversamente specificato, le fotografie devo intendersi realizzate da Saveria Teston



data chiusura scheda : 14 maggio 2012

editing e impaginato : Saveria Teston

PROVVEDIMENTO: RUBRICA [E TITOLO CONCISO]

Dichiarazione di notevole interesse pubblico del Bosco Baronio, sito nel Comune di Ravenna [Bosco Baronio]

PROVVEDIMENTO: DATA ISTITUZIONE

Decreto Ministeriale del 30 aprile 1966

NOTIFICA

27 maggio 1966

MATRICE PAESAGGISTICA [valore/tipologia]

storico	culturale	naturale	morfologico	estetico	
<input type="checkbox"/>	<input type="checkbox"/>	<input type="checkbox"/>	<input type="checkbox"/>	<input type="checkbox"/>	a.cosa immobile bellezza naturale
<input type="checkbox"/>	<input type="checkbox"/>	<input type="checkbox"/>	<input type="checkbox"/>	<input type="checkbox"/>	a.cosa immobile singolarità geologica
<input type="checkbox"/>	<input type="checkbox"/>	<input type="checkbox"/>	<input type="checkbox"/>	<input type="checkbox"/>	a.cosa immobile memoria storica
<input type="checkbox"/>	<input type="checkbox"/>	<input type="checkbox"/>	<input type="checkbox"/>	<input type="checkbox"/>	b.ville, giardini e parchi
<input type="checkbox"/>	<input type="checkbox"/>	<input type="checkbox"/>	<input type="checkbox"/>	<input type="checkbox"/>	c.complesso di cose immobili
<input type="checkbox"/>	<input type="checkbox"/>	<input type="checkbox"/>	<input type="checkbox"/>	<input type="checkbox"/>	d.bellezze panoramiche e punti di vista

MOTIVAZIONE DELLA TUTELA [VALORI CONNOTATIVI]

“perché con la sua vegetazione arborea comprendente considerevoli raggruppamenti di alberi annosi e d’alto fusto di varie e pregiate essenze dal punto di vista botanico, con caratteristici pini e un pittoresco sottobosco, il tutto in buono stato di conservazione, costituisce una zona verde di non comune bellezza nell’ambiente circostante”



MATRICE DI INTEGRITÀ [grado integrità/valore]

			valore storico
			valore culturale
			valore naturale
			valore morfologico
			valore estetico

Il Bosco Baronio costituisce ancora oggi un'ampia massa boscata caratterizzata dalla presenza di specie arbustive ed arboree ad alto fusto, sia decidue che sempreverdi. Fra queste, riconosciamo i pini a cui fa riferimento anche il testo del decreto ministeriale e il manto di sottobosco. Tuttavia, il parco verte attualmente in condizioni di degrado avanzato, a causa della scarsa manutenzione. Essendo di proprietà privata, l'area risulta inaccessibile; nonostante ciò lo stato di abbandono della vegetazione del bosco è chiaramente visibile anche dall'esterno della recinzione che circonda il bene.

VALORE NATURALE-ESTETICO

L'AREA BOSCATI .



1 . **vegetazione**: è evidente lo stato di abbandono in cui si trova oggi il parco.



2 . La fitta **massa boscata** ripresa dalla strada che costeggia il parco a sud-ovest.

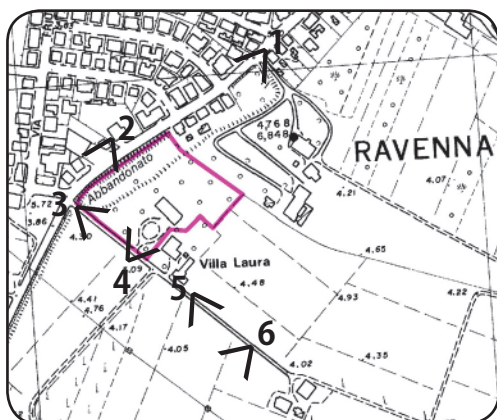
MATRICE DI CONTESTO [morfologia/contesto]

costiero					
pianura					
collinare					
montano					
	<input type="checkbox"/>	<input type="checkbox"/>	<input type="checkbox"/>	<input type="checkbox"/>	contesto naturale
	<input type="checkbox"/>	<input type="checkbox"/>	<input type="checkbox"/>	<input type="checkbox"/>	contesto agricolo tradizionale
	<input type="checkbox"/>	<input type="checkbox"/>	<input type="checkbox"/>	<input type="checkbox"/>	contesto agricolo industrializzato
	<input type="checkbox"/>	<input checked="" type="checkbox"/>	<input type="checkbox"/>	<input type="checkbox"/>	contesto urbano
	<input type="checkbox"/>	<input type="checkbox"/>	<input type="checkbox"/>	<input type="checkbox"/>	contesto periurbano
	<input type="checkbox"/>	<input type="checkbox"/>	<input type="checkbox"/>	<input type="checkbox"/>	contesto insediativo diffuso e/o sparso

DESCRIZIONE

Il parco si colloca ai margini del tessuto urbano del centro di Ravenna, in un'area compresa fra le espansioni edilizie, il polo ospedaliero e i campi agricoli, raggiungibile attraverso la circonvallazione di via Fiume Montone Abbandonato. Proprio la presenza del tessuto rurale contraddistingue questa zona, in cui accanto alle piantagioni di mais scorgiamo anche un'area destinata a orti urbani. Complessivamente si tratta dunque di un ampio polmone vuoto all'interno della città, caratterizzato dalla massa vegetazionale ad alto fusto del Bosco Baronio e dalla maglia agricola dei campi e degli orti alle spalle.

Si specifica che, nel PSC, con la dizione "Parco Baronio" non si identifica il parco tutelato, bensì l'area alle sue spalle, occupata da campi e orti urbani.



1 . Vista della **massa boscata** da via Fiume Montone Abbandonato.



2 . Ingresso su via Fiume Montone Abbandonato. Dietro alle chiome si scorge l'ampia **area agricola** adiacente.



3 . Vista della **villa** presente all'interno del parco.



4 . Campi limitrofi al parco. Sullo sfondo l'**espansione urbana**.



5 . Particolare degli **orti urbani**.



PIANO TERRITORIALE PAESAGGISTICO REGIONALE

SISTEMI E ZONE STRUTTURANTI LA FORMA DEL TERRITORIO

LAGHI CORSI D'ACQUA E ACQUE SOTTERRANEE

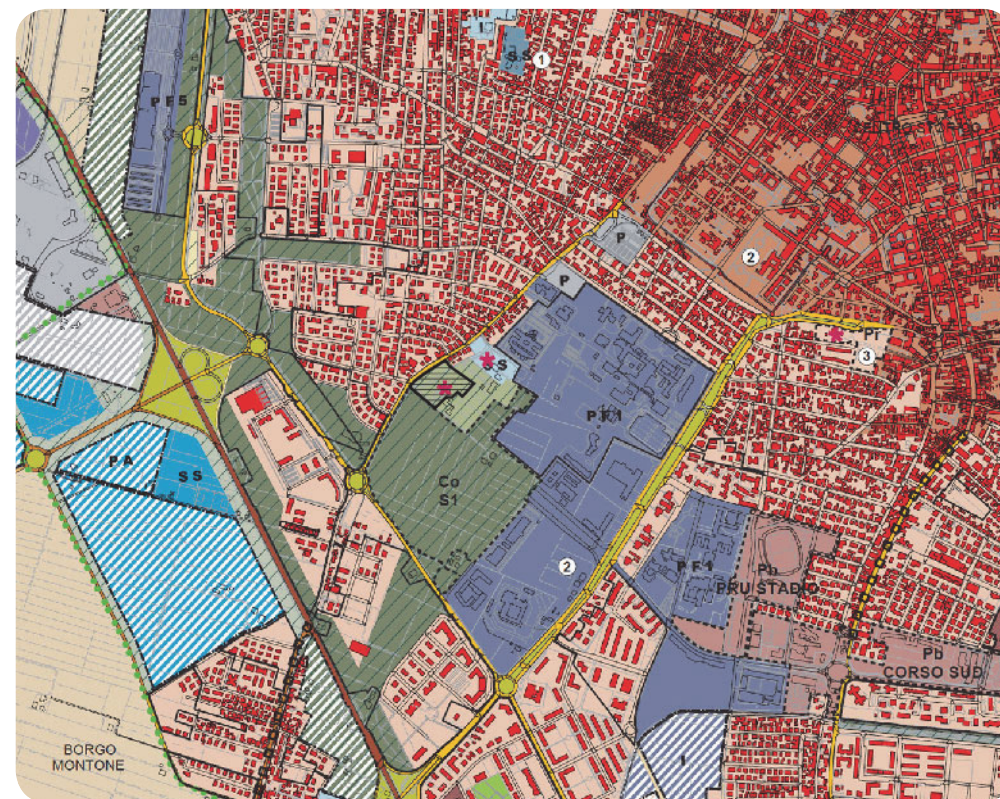
- zone di tutela dei caratteri ambientali di laghi, bacini e corsi d'acqua (art.17)
- invasi ed alvei di laghi, bacini e corsi d'acqua (art.18)

ZONE ED ELEMENTI DI PARTICOLARE INTERESSE STORICO

INSEDIAMENTI STORICI

- insediamenti urbani storici e strutture insediative storiche non urbane (art.22)

Dall'analisi della cartografia del PTCP non sono emerse informazioni rilevanti sul bene in oggetto, si è quindi deciso di non riportare stralci relativi alla pianificazione provinciale. Di conseguenza, per verificare l'attuazione del PTPR a livello locale, a seguire si riporta uno stralcio del PSC del Comune di Ravenna.



PIANO STRUTTURALE COMUNALE DI RAVENNA

PSC.3 - SPAZI E SISTEMI elaborato prescrittivo [foglio 13 . capoluogo]

SISTEMA PAESAGGISTICO AMBIENTALE

- ambiti agricoli di rilievo paesaggistico (art.34)
- edifici di valore storico architettonico (art.34)

SISTEMA DELLA MOBILITÀ

- strada urbana di scorrimento e/o interquartiere (art.38)

SISTEMA DELLE DOTAZIONI TERRITORIALI

CINTURA DEL CAPOLUOGO (art.54)

- cintura verde

ATTREZZATURE PUBBLICHE (art.52)

- sovacomunale esistente
- sovacomunale progetto

- comunale esistente
- VERDE PRIVATO DI INTERESSE PUBBLICO (art.56)
- comunale esistente
- POLI FUNZIONALI (art.59)
- poli funzionali esistenti

SPAZIO URBANO



- CITTÀ STORICA (Capo 2)
- centro storico (art.93)
- CITTÀ CONSOLIDATA O IN VIA DI CONSOLIDAMENTO (Capo 3)
- prevalentemente residenziale (art.96)




PIANO STRUTTURALE COMUNALE DI RAVENNA

G2.2 . carta per la qualità del capoluogo [stralcio]

ELEMENTI DEL SISTEMA AMBIENTALE CON RUOLO PRIMARIO NELLA DEFINIZIONE DELLO SPAZIO URBANO



-  Canale Candiano
-  Spazi verdi di rilevanza morfologico-paesaggistica alla scala urbana significativi per estensione, definizione morfologica, dotazioni per la fruizione e impianto vegetazionale: parchi e giardini urbani, bosco urbano della "Cintura verde"

ELEMENTI DEL SISTEMA DEGLI SPAZI APERTI CON RUOLO PRIMARIO NELLA DEFINIZIONE DELLO SPAZIO URBANO


-  Strade e piazze con ruolo primario nella definizione urbana e come luoghi di relazione per la qualità dello spazio e/o per le funzioni svolte nei fronti prospicienti

MORFOLOGIE DEGLI IMPIANTI URBANI

Morfologie dei tessuti storici di origine antica, medievale e rinascimentale


-  Tessuti storici o di sostituzione su impianti di origine antica, medievale e rinascimentale
-  Parti di tessuto storico significative per prevalente leggibilità dei caratteri tipologici e architettonici originari

Morfologie degli impianti urbani dell'espansione ottonevicesca


-  Tessuti degli impianti degli anni '30-'40: i borghi esterni al centro storico

EMERGENZE ARCHITETTONICHE E URBANE, MORFOLOGICHE, TIPOLOGICHE E FUNZIONALI



Capisaldi architettonici e urbani

-  Edifici e/o complessi con ruolo primario nella definizione della struttura urbana, caratterizzati da un rapporto significativo con l'intorno spaziale aperto ad essi strettamente connesso formato da strade, piazze con relative fronti prospicienti e aree verdi

Attività e funzioni rilevanti

-  Poli funzionali esistenti caratterizzati dalla concentrazione di attività e servizi pubblici e/o privati

ELEMENTI DEL SISTEMA AMBIENTALE E DEGLI SPAZI APERTI DI VALORE POTENZIALE

-  Spazi verdi previsti di potenziale rilevanza morfologico-paesaggistica alla scala urbana significativi per estensione, definizione morfologica e dotazioni per la fruizione: "Parco Baronio", "Parco Cesarea", bosco urbano della "Cintura verde"
-  Ambiti a potenziale rilevanza come luoghi di relazione primaria per la qualità dello spazio e/o per le funzioni localizzate: il "Corso Nord" e il "Corso Sud", la "Darsena di città"



BP 151 . Parco Serena Monghini



BP 153 . Giardino pubblico



BP 163 . Bosco Baronio



BP 164 . Parco Pasolini dall'Onda



BP 166 . Parco Spalletti Trivelli