

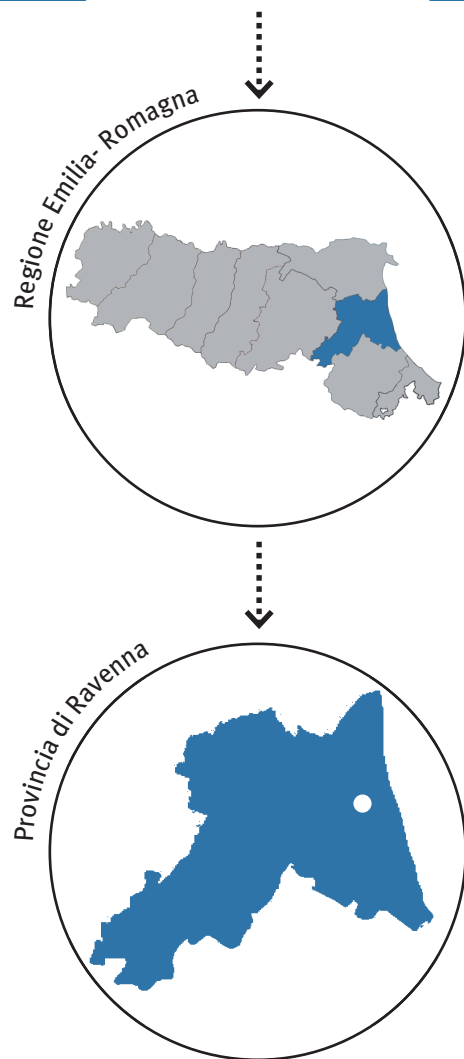
identificativo bene:

153

(aree facenti parte del) giardino pubblico sito nel comune di Ravenna

scheda redatta da : Saveria Teston Silvia Bachetti

nota: quando non diversamente specificato, le fotografie devo intendersi realizzate da Saveria Teston



data chiusura scheda : 14 maggio 2012

editing e impaginato : Saveria Teston

PROVVEDIMENTO: RUBRICA [E TITOLO CONCISO]

Dichiarazione di notevole interesse pubblico ... [(aree facenti parte del) giardino pubblico sito nel comune di Ravenna]

PROVVEDIMENTO: DATA ISTITUZIONE

Decreto Ministeriale del 08 dicembre 1923

NOTIFICA

15 dicembre 1923

PROVVEDIMENTO: RUBRICA [E TITOLO CONCISO]

Dichiarazione di notevole interesse pubblico ... [(aree facenti parte del) giardino pubblico sito nel comune di Ravenna]

PROVVEDIMENTO: DATA ISTITUZIONE

Decreto Ministeriale del 06 giugno 1929

NOTIFICA

23 giugno 1929

MATRICE PAESAGGISTICA [valore/tipologia]

storico	culturale	naturale	morfologico	estretico	
<input type="checkbox"/>	<input type="checkbox"/>	<input type="checkbox"/>	<input type="checkbox"/>	<input type="checkbox"/>	a.cosa immobile bellezza naturale
<input type="checkbox"/>	<input type="checkbox"/>	<input type="checkbox"/>	<input type="checkbox"/>	<input type="checkbox"/>	a.cosa immobile singolarità geologica
<input type="checkbox"/>	<input type="checkbox"/>	<input type="checkbox"/>	<input type="checkbox"/>	<input type="checkbox"/>	a.cosa immobile memoria storica
<input type="checkbox"/>	<input type="checkbox"/>	<input checked="" type="checkbox"/>	<input type="checkbox"/>	<input type="checkbox"/>	b.ville, giardini e parchi
<input type="checkbox"/>	<input type="checkbox"/>	<input type="checkbox"/>	<input type="checkbox"/>	<input type="checkbox"/>	c.complesso di cose immobili
<input type="checkbox"/>	<input type="checkbox"/>	<input type="checkbox"/>	<input type="checkbox"/>	<input type="checkbox"/>	d.bellezze panoramiche e punti di vista

MOTIVAZIONE DELLA TUTELA [VALORI CONNOTATIVI]

Durante la fase di ricognizione non sono stati rinvenuti i testi dei decreti e/o planimetrie descrittive del bene. L'ubicazione del bene è stata quindi desunta unicamente dalla denominazione riportata nelle notifiche, in quanto, nel Comune di Ravenna, con la dizione "giardini pubblici" si intende lo spazio verde che si affaccia su via Santi Baldini. Essendo il decreto stato emanato ai sensi della Legge n. 778/22, il testo del provvedimento non era tenuto a contenere le motivazioni alla base della scelta della tutela (non richieste dalla suddetta Legge), quindi, anche in caso di rinvenimento del decreto, probabilmente non sarebbe stato possibile riportare le motivazioni della tutela né compilare la sezione relativa ai valori connotativi. Di conseguenza, si affida alla sezione bene e contesto paesaggistico . percezione la descrizione degli elementi che caratterizzano l'area tutelata.



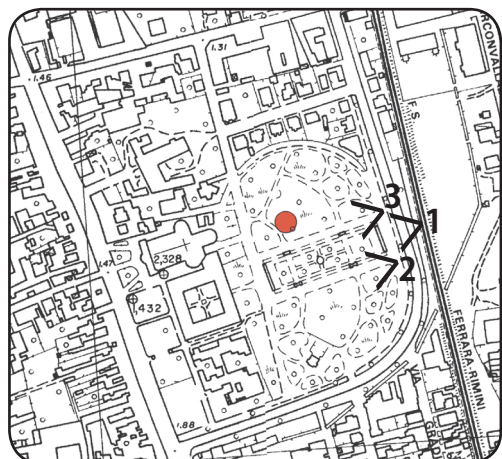
MATRICE DI CONTESTO [morfologia/contesto]

costiero	pianura	collinare	montano	
<input type="checkbox"/>	<input type="checkbox"/>	<input type="checkbox"/>	<input type="checkbox"/>	contesto naturale
<input type="checkbox"/>	<input type="checkbox"/>	<input type="checkbox"/>	<input type="checkbox"/>	contesto agricolo tradizionale
<input type="checkbox"/>	<input type="checkbox"/>	<input type="checkbox"/>	<input type="checkbox"/>	contesto agricolo industrializzato
<input type="checkbox"/>	<input checked="" type="checkbox"/>	<input type="checkbox"/>	<input type="checkbox"/>	contesto urbano
<input type="checkbox"/>	<input type="checkbox"/>	<input type="checkbox"/>	<input type="checkbox"/>	contesto periurbano
<input type="checkbox"/>	<input type="checkbox"/>	<input type="checkbox"/>	<input type="checkbox"/>	contesto insediativo diffuso e/o sparso

Essendo state rinvenute solo le notifiche relative ai due provvedimenti istitutivi, non avendo quindi a disposizione i testi descrittivi dei suddetti provvedimenti (dai quali si potrebbero evincere sia le motivazioni della tutela sia la delimitazione del perimetro) e non avendo reperito neppure una planimetria relativa ad almeno uno dei decreti, nella presente sezione si intende descrivere i caratteri principali dell'area in oggetto (desunta dal testo delle notifiche), evitando qualunque tipo di valutazione.

DESCRIZIONE / la struttura interna

I Giardini Pubblici di Ravenna si estendono su una superficie di circa 45.000 mq, costituendo una delle aree verdi più ampie all'interno del centro urbano. La forma del parco riprende, soprattutto nel parterre centrale, le caratteristiche del giardino



1 . Parterre centrale. Vista dall'ingresso principale verso la Loggetta Lombardesca; dietro le chiome si scorgono tiburio e lanterna della Basilica di Santa Maria in Porto.

2 . Viale degli Scozzesi, parallelo al parterre centrale (a sx, dall'ingresso principale).



3 . Viale degli Inglesi, parallelo al parterre centrale (a dx, dall'ingresso principale).



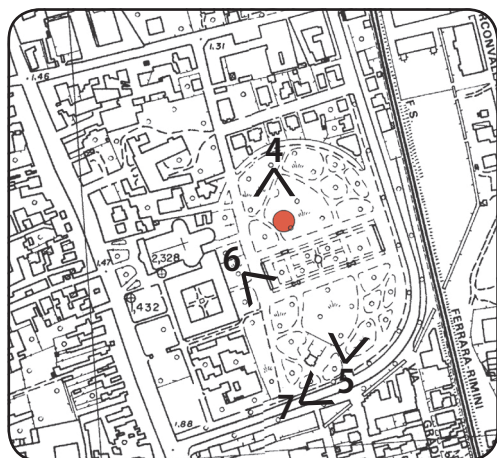
all'italiana; nel tempo si è persa la struttura dei vialetti in ghiaia, degli squadri a prato e delle siepi, che fino ai primi anni '70 del XX secolo ne costituivano il decoro. Restano invece i due viali paralleli al parterre centrale, lungo i quali si dispone una rigogliosa vegetazione ad alto fusto.

Sul parterre si affaccia la Loggetta Lombardesca (ex Monastero di Santa Maria in Porto), oggi sede del MAR - Museo d'Arte della città di Ravenna, e dietro alle chiome degli alberi si scorgono il tamburo e lanterna della Basilica di Santa Maria in Porto situata in adiacenza al parco. I Giardini ospitano al loro interno il Planetario, lo Chalet e un'area con giochi per i bambini.

DESCRIZIONE / il rapporto con il contesto

Il parco è situato al margine del centro storico di Ravenna, in un'area compresa fra il tessuto edilizio più antico e la linea ferroviaria.

L'accesso principale si colloca su Via Santi Baldini, parallela ai binari ferroviari: provenendo dalla stazione e percorrendo il lungo viale alberato in direzione sud si scorge l'ampia superficie verde dei giardini pubblici, delimitata da una cancellata in ferro, chiusa durante le ore notturne. Sul lato opposto, adiacenti al fianco ovest dei giardini, si trovano la Loggetta Lombardesca e la Basilica di Santa Maria in Porto, due emergenze storiche che affacciano su via di Roma e non hanno alcuna connessione fisica con i giardini.



4 - Vista interna dei giardini; sullo sfondo, a dx, si scorge la Loggetta Lombardesca.



5 - Planetario, vista dall'ingresso laterale. Sullo sfondo si scorge il parterre centrale.



6 - Scalinata della Loggetta, dalla quale si scorge, dietro il viale, sulla dx, lo Chalet.



7 - Recinzione dei giardini vista da via Santi Baldini



PIANO TERRITORIALE PAESAGGISTICO REGIONALE

SISTEMI E ZONE STRUTTURANTI LA FORMA DEL TERRITORIO

SISTEMI

costa (art.12)

LAGHI CORSI D'ACQUA E ACQUE SOTTERRANEE

invasi ed alvei di laghi, bacini e corsi d'acqua (art.18)

ZONE ED ELEMENTI DI PARTICOLARE INTERESSE STORICO

INSEDIAMENTI STORICI

insediamenti urbani storici e strutture insediative storiche non urbane (art.22)

Dall'analisi della cartografia del PTCP non sono emerse informazioni rilevanti sul bene in oggetto, si è quindi deciso di non riportare stralci relativi alla pianificazione provinciale. Di conseguenza, per verificare l'attuazione del PTPR a livello locale, a seguire si riporta uno stralcio del PSC del Comune di Ravenna.



PIANO STRUTTURALE COMUNALE DI RAVENNA

PSC 3.1 - CAPOLUOGO-CENTRO STORICO elaborato prescrittivo

SPAZIO URBANO - CITTÀ STORICA

CENTRO STORICO

perimetro centro storico

TESSUTI

trama edilizia

emergenze storico-architettoniche

aree di pertinenza

aree di pertinenza con vincolo

ambiti di pertinenza funzionale delle emergenze storico-architettoniche e storico-testimoniali

SPAZI APERTI PUBBLICI

strade e piazze

strade e piazze con ruolo strutturante

giardini e spazi verdi

aree a disciplina particolareggiata pregressa



ambito ad attuazione indiretta ordinaria e/o a programmazione unitaria (POC)




PIANO STRUTTURALE COMUNALE DI RAVENNA

G2.2 . carta per la qualità del capoluogo [stralcio]

ELEMENTI DEL SISTEMA AMBIENTALE CON RUOLO PRIMARIO NELLA DEFINIZIONE DELLO SPAZIO URBANO



-  Canale Candiano
-  Spazi verdi di rilevanza morfologico-paesaggistica alla scala urbana significativi per estensione, definizione morfologica, dotazioni per la fruizione e impianto vegetazionale: parchi e giardini urbani, bosco urbano della "Cintura verde"

ELEMENTI DEL SISTEMA DEGLI SPAZI APERTI CON RUOLO PRIMARIO NELLA DEFINIZIONE DELLO SPAZIO URBANO


-  Strade e piazze con ruolo primario nella definizione urbana e come luoghi di relazione per la qualità dello spazio e/o per le funzioni svolte nei fronti prospicienti

MORFOLOGIE DEGLI IMPIANTI URBANI

Morfologie dei tessuti storici di origine antica, medievale e rinascimentale


-  Tessuti storici o di sostituzione su impianti di origine antica, medievale e rinascimentale
-  Parti di tessuto storico significative per prevalente leggibilità dei caratteri tipologici e architettonici originari

Morfologie degli impianti urbani dell'espansione ottonevicesca


-  Tessuti degli impianti degli anni '30-'40: i borghi esterni al centro storico

EMERGENZE ARCHITETTONICHE E URBANE, MORFOLOGICHE, TIPOLOGICHE E FUNZIONALI



Capisaldi architettonici e urbani

-  Edifici e/o complessi con ruolo primario nella definizione della struttura urbana, caratterizzati da un rapporto significativo con l'intorno spaziale aperto ad essi strettamente connesso formato da strade, piazze con relative fronti prospicienti e aree verdi

Attività e funzioni rilevanti

-  Poli funzionali esistenti caratterizzati dalla concentrazione di attività e servizi pubblici e/o privati

ELEMENTI DEL SISTEMA AMBIENTALE E DEGLI SPAZI APERTI DI VALORE POTENZIALE

-  Spazi verdi previsti di potenziale rilevanza morfologico-paesaggistica alla scala urbana significativi per estensione, definizione morfologica e dotazioni per la fruizione: "Parco Baronio", "Parco Cesarea", bosco urbano della "Cintura verde"
-  Ambiti a potenziale rilevanza come luoghi di relazione primaria per la qualità dello spazio e/o per le funzioni localizzate: il "Corso Nord" e il "Corso Sud", la "Darsena di città"



BP 151 . Parco Serena Monghini



BP 153 . Giardino pubblico



BP 163 . Bosco Baronio



BP 164 . Parco Pasolini dall'Onda



BP 166 . Parco Spalletti Trivelli