

Allegato 4

PROVINCIA DI FORLI' - CESENA

PROPOSTA DI VARIANTE CARTOGRAFICA AL PIANO TERRITORIALE PAESISTICO REGIONALE

Varianti che derivano dalla modifica alla tavola n. 4 del PTCP "Carta del dissesto e della  
vulnerabilità territoriale"

COD. ID. VAR	Comune-località	Tavole PTCP	Tipo di variante
RER_05	Bagno di Romagna-Ca' di Bibò	Tavola 4 foglio 266-SO	Riduzione dell'area di potenziale instabilità ("coltri di deposito di versante")
001_B_conf_03	Bagno di Romagna-Incisa	Tavola 4 foglio 266-SO	Riclassificazione di due aree in dissesto: modifica in aumento di una frana quiescente ("corpi di frana privi di periodicità stagionali") e modifica in aumento di un "corpo di frana attiva".
FC_033	Bagno di Romagna-Marcolisi/Tre Case	Tavola 4 foglio 265-SE	Riclassificazione di un'area in dissesto: da "corpi di frana attiva" a frana quiescente ("corpi di frana privi di periodicità stagionali") per il dissesto che ha interessato l'abitato di Tre Case.
001_B_conf_01	Bagno di Romagna-Paganico	Tavola 4 foglio 265-SE	Modifica di un'area in dissesto: aumento della zona "corpo di frana attiva".
018_D_conf	Bagno di Romagna-Selvapiana	Tavola 4 foglio 266-SO	Riclassificazione di un'area in dissesto: da "corpi di frana attiva" a frana quiescente ("corpi di frana privi di periodicità stagionali") in seguito a rilievi geologici effettuati
FC_034	Borghi-Ripa Calbana/ Masrola	Tavola 4 foglio 266-NE	Riclassificazione di un'area in dissesto: da frana quiescente ("corpi di frana privi di periodicità stagionale") a zona di potenziale instabilità ("coltri di deposito di versante").
001_B_conf_04	Borghi-Rivarossa	Tavola 4 foglio 255-SE	Modifica di un'area in dissesto: aumento della zona "corpo di frana attiva".
001_A_conf	Borghi-Villa Forano	Tavola 4 foglio 256-SO	Modifica del perimetro di un calanco in adeguamento al Piano di Assetto Idrogeologico (PAI) dell'Autorità di Bacino Marecchia-Conca approvato con DGR n. 531/2012.
001_B_conf_05	Castrocaro-Razzolo nuovo	Tavola 4 foglio 254-NE	Modifica di un'area in dissesto: aumento della zona "corpo di frana attiva"
27bis_003	Cesena-Formignano identificata al Catasto Terreni al Foglio 226, Mappale 17	Tavola 4 foglio 255-SO	Modifica in riduzione di un'area classificata "corpo di frana attiva"
001_B_conf_06	Cesena-Osteria di Piavola	Tavola 4 foglio 255-SO	Modifica di un'area in dissesto: aumento della zona "corpo di frana attiva"
004_conf	Cesena-Tessello/Case Sant'Alberto	Tavola 4 foglio 255-SO	Parziale riclassificazione di un'area in dissesto: da "corpi di frana attiva" a frana quiescente ("corpi di frana privi di periodicità stagionali") a seguito di approfondimenti geologici
001_B_conf_07	Civitella-Valtre	Tavola 4 foglio 255-SO	Inserimento di un "corpo di frana attiva"
27bis_007_S	Longiano-Capoluogo	Tavola 4 foglio 256-SO	Modifica della perimetrazione di un'area classificata "corpi di frana attivi" e riclassificazione di una sua parte come frana quiescente ("corpi di frana privi di periodicità stagionali") in seguito a verifiche e sopralluoghi effettuati
27bis_025	Longiano-Felloniche	Tavola 4 foglio 256-SO	Riclassificazione di un'area in dissesto: da frana quiescente ("corpi di frana privi di periodicità stagionali") a zona caratterizzata da potenziale instabilità ("coltri di deposito di versante")
001_B_conf_08	Meldola-Bramabene	Tavola 4 foglio 255-NO	Modifica di un'area in dissesto: aumento della zona "corpo di frana attiva"
001_B_conf_09	Meldola-Para	Tavola 4 foglio 255-NO	Modifica di un'area in dissesto : aumento di una zona interessate da frane quiescenti ("corpi di frana privi di periodicità stagionali")
27bis_023_G	Meldola-Quaina censita al Catasto Terreni al Foglio 30, Mappali 132-510	Tavola 4 foglio 255-NO	Modifica in riduzione della perimetrazione di un'area classificata "corpi di frana attiva" a seguito di verifiche e sopralluoghi
27bis_023_B	Meldola-San Lorenzo in Venatis censita al Catasto Terreni al Foglio 24, Mappale 60	Tavola 4 foglio 255-NO	Modifica della perimetrazione di un'area classificata "corpi di frana attivi" e riclassificazione di una sua parte in frana quiescente ("corpi di frana privi di periodicità stagionali") a seguito di verifiche e sopralluoghi.
27bis_014	Meldola-Teodorano identificata al Catasto Terreni al Foglio 63 Mappali 28, 31, 33, 41, 54.	Tavola 4 fogli 255-SO;255-NO	Riclassificazione di un'area da "calanco" a "area calanchiva" a correzione di errore cartografico, confermato da sopralluogo che conferma l'assenza di forme calanchive.
27bis_023_D	Meldola-Via I Maggio censita al Catasto Terreni al Foglio 9, Mappali 2057-230,Mappali 2097-2048	Tavola 4 foglio 255-NO	Riclassificazione di un'area in dissesto: da "corpi di frana attiva" a frana quiescente ("corpi di frana privi di periodicità stagionali") in seguito a sopralluogo.
27bis_023_F	Meldola-Vigara area di via Meldola e area di via Teodorano censite al Catasto Terreni al Foglio 57, Mappali 22-99-23-25-32 e altri	Tavola 4 foglio 255-NO	Modifica della perimetrazione di un'area in dissesto con riclassificazione di una sua parte da frana quiescente ("corpi di frana privi di periodicità stagionali") a zona caratterizzata da potenziale instabilità ("coltri di deposito di versante") a seguito di verifiche e sopralluoghi.
001_B_conf_10	Mercato Saraceno-Bacciolino	Tavola 4	Inserimento di un "corpo di frana attiva"

		foglio 255-SE	
001_B_conf_11	Mercato Saraceno-Bareto	Tavola 4 foglio 266-NE	Modifica di un'area in dissesto: aumento della zona "corpo di frana attiva" e riduzione della zona interessata da frane quiescenti ("corpo di frana privo di periodicità stagionali")
001_B_conf_17	Mercato Saraceno-Ca' dei Venti	Tavola 4 foglio 266-NE	Modifica di un'area in dissesto: aumento di un "corpo di frana attiva"
27bis_008	Mercato Saraceno-Ca'Sant'Andrea identificata al Catasto Terreni al Foglio 104, Mappale 174	Tavola 4 foglio 266-NE	Riclassificazione di un'area in dissesto: da "corpi di frana attiva" a frana quiescente ("corpi di frana privi di periodicità stagionali") in seguito a sopralluogo e ai dati interferometrici resi disponibili dalla Regione Emilia-Romagna.
001_B_conf_13	Mercato Saraceno-Ca' Serre	Tavola 4 fogli 255-SE;266-NE	Modifica di un'area in dissesto: riclassificazione di una zona da "corpi di frana attiva" a frana quiescente ("corpi di frana privi di periodicità stagionali"), inserimento di un "corpo di frana attiva", aumento di due "corpi di frana attiva" e riduzione di due "corpi di frana attiva"
001_B_conf_14	Mercato Saraceno-Ca' Serre	Tavola 4 fogli 255-SE;266-NE	Parziale riclassificazione di un'area in dissesto: da "corpi di frana attiva" a frana quiescente ("corpi di frana privi di periodicità stagionali")
001_B_conf_16	Mercato Saraceno-Ca' Serre	Tavola 4 foglio 266-NE	Modifica della perimetrazione di due "corpi di frana attiva"
001_B_conf_15	Mercato Saraceno- La Fiera	Tavola 4 foglio 255-SO	Inserimento di un "corpo di frana attiva"
27bis_007_Q	Mercato Saraceno-Molino di Ortano	Tavola 4 foglio 266-NO	Modifica in riduzione della perimetrazione di un'area classificata frana quiescente ("corpi di frana privi di periodicità stagionali") in seguito a verifiche e sopralluoghi effettuati.
27bis_020	Mercato Saraceno-San Damiano	Tavola 4 foglio 266-NE	Eliminazione di un'area classificata "corpo di frana attiva" introdotta per errore durante la revisione della carta regionale del dissesto (2007).
27bis_007_R	Mercato Saraceno-San Romano	Tavola 4 foglio 255-SO	Modifica in riduzione della perimetrazione di un'area classificata frana quiescente ("corpi di frana privi di periodicità stagionali") in seguito a verifiche e sopralluoghi effettuati.
001_B_conf_12	Mercato Saraceno-al confine con la Provincia di Rimini	Tavola 4 foglio 266-NE	Modifica di un'area in dissesto: riclassificazione da "zona caratterizzata da potenziale instabilità (conoidei di deiezione) "corpo di frana attiva"
001_B_conf_18	Modigliana-Becusano	Tavola 4 foglio 254-NO	Modifica in aumento di un'area in dissesto e sua riclassificazione da frana quiescente ("corpi di frana privi di periodicità stagionali") a "corpi di frana attiva"
001_B_conf_19	Portico San Benedetto- Campaccio	Tavola 4 foglio 265-NO	Modifica di un'area in dissesto: aumento di un "corpo di frana attiva"
001_B_conf_20	Portico San Benedetto-Carpine	Tavola 4 foglio 265-NO	Modifica di un'area in dissesto: aumento della zona interessata da frane quiescenti ("corpo di frana privo di periodicità stagionali")
001_B_conf_21	Predappio-Marsignano	Tavola 4 foglio 254-NE	Modifica di un'area in dissesto: riduzione della zona interessata da frane quiescenti ("corpo di frana privo di periodicità stagionali") e corrispondente aumento della zona "corpo di frana attiva"
27bis_026	Roncofreddo-Felloniche	Tavola 4 foglio 256-SO	Riclassificazione di un'area in dissesto: da frana quiescente ("corpi di frana privi di periodicità stagionali") a zona caratterizzata da potenziale instabilità ("depositi eluvio-colluviali" e "depositi alluvionali terrazzati") a seguito di sopralluoghi e di prove eseguite.
27bis_001_A	Roncofreddo- Santa Paola identificabile nel Catasto al Foglio n. 41, Mappale n. 56 e n. 524.	Tavola 4 foglio 255-SE	Modifica della perimetrazione di una zona interessate da frane quiescenti ("corpi di frana privi di periodicità stagionali") e riclassificazione di una sua parte in zona di potenziale instabilità ("coltri di deposito di versante").
001_B_conf_25	Santa Sofia-Molinaccio	Tavola 4 foglio 265-NE	Modifica di un'area in dissesto: riduzione della zona interessata da frane quiescenti ("corpo di frana privo di periodicità stagionali") e corrispondente aumento della zona "corpo di frana attiva"
001_B_conf_22	Santa Sofia-Monte	Tavola 4 foglio 265-NE	Riduzione dell'area di potenziale instabilità ("coltri di deposito di versante"
001_B_conf_23	Santa Sofia-Poggio Baldi	Tavola 4 foglio 265-NO	Modifica in aumento di un'area in dissesto e sua parziale riclassificazione da frana quiescente ("corpi di frana privi di periodicità stagionali") a "corpi di frana attiva"
RER_03	Santa Sofia-Spinello	Tavola 4 foglio 265-NE	Modifica di un'area in dissesto: aumento della zona "corpo di frana attiva" e corrispondente riduzione della zona interessata da frane quiescenti ("corpo di frana privo di periodicità stagionali").
RER_04	Santa Sofia-Spinello	Tavola 4 foglio 265-NE	Modifica di un'area in dissesto: inserimento di tre zone "corpo di frana attiva" e corrispondente riduzione di zone interessate da frane quiescenti ("corpo di frana privo di periodicità stagionali") e zone di potenziale instabilità ("coltri di deposito di versante").
001_B_conf_24	Santa Sofia-Vignole	Tavola 4 foglio 265-NE	Parziale riclassificazione di un'area in dissesto: da "corpi di frana attiva" a frana quiescente ("corpi di frana privi di periodicità stagionali")
001_B_conf_26	Sarsina-Castelvecchio	Tavola 4 foglio 266-NO	Modifica di un'area in dissesto: riduzione di una "zona caratterizzata da potenziale instabilità" (conoidei di deiezione) e aumento di una "zona caratterizzata da potenziale instabilità" (depositi alluvionali terrazzati)
001_B_conf_27	Sarsina-Capanno	Tavola 4 foglio 266-NO	Modifica di un'area in dissesto: riduzione di due "corpi di frana attiva" e aumento dell'area interessata da frana quiescente ("corpi di frana privi di periodicità stagionali")

001_B_conf_28	Sarsina-Ca' Cecchina	Tavola 4 foglio 266-NO	Modifica di un'area in dissesto: aumento della zona "corpo di frana attiva" e della zona "depositi alluvionali terrazzati"Modifica di un'area in dissesto: aumento della zona "corpo di frana attiva" e della zona "depositi alluvionali terrazzati"
001_B_conf_29	Sarsina-Pian di Bezzo	Tavola 4 foglio 266-NO	Modifica di un'area in dissesto: aumento di una "zona caratterizzata da potenziale instabilità" (depositi alluvionali terrazzati)
001_B_conf_31	Sarsina-La Terchia	Tavola 4 foglio 266-NO	Modifica di un'area in dissesto: riclassificazione di una zona da frana quiescente ("corpi di frana privi di periodicità stagionali") a "coltri di deposito di versante" e di una zona da "coltri di deposito di versante" a frana quiescente ("corpi di frana privi di periodicità stagionali")
27bis_007_E	Sarsina-Molino della Tomba	Tavola 4 foglio 266-SO	Ridefinizione della perimetrazione di un'area classificata come frana quiescente ("corpi di frana privi di periodicità stagionali") e come zona caratterizzata da potenziale instabilità ("deposito alluvionale terrazzato") attualmente non rappresentata sulla base di un errato confine provinciale
001_B_conf_30	Sarsina-al confine con la Provincia di Rimini	Tavola 4 foglio 266-NO	Modifica di un'area in dissesto: aumento di una "zona caratterizzata da potenziale instabilità" (depositi alluvionali terrazzati)
001_B_conf_32	Sogliano al Rubicone-Bivio Montegelli	Tavola 4 foglio 255-SE	Modifica di un'area in dissesto:aumento di un "corpo di frana attiva" e inserimento di un "corpo di frana attiva"
FC_039_2	Sogliano al Rubicone-Ca di Nucci	Tavola 4 foglio 266-NE	Parziale riclassificazione di un'area in dissesto: da frana quiescente ("corpi di frana privi di periodicità stagionali") a "corpi di frana attiva".
27bis_007_P	Sogliano al Rubicone-Ca Nuova	Tavola 4 foglio 266-NE	Modifica di un'area in dissesto: inserimento di tre zone "corpo di frana attiva" e corrispondente riduzione delle zone classificate "area calanchiva" in recepimento del PAI Marecchia-Conca adottato
001_B_conf_39	Sogliano al Rubicone-Ca Satanasso	Tavola 4 foglio 266-NE	Modifica di un'area in dissesto: ridefinizione della perimetrazione della zona "corpo di frana attiva"
FC_039_5	Sogliano al Rubicone-Campitello	Tavola 4 foglio 266-NE	Riclassificazione di due aree in dissesto: da "corpi di frana attiva" a frana quiescente ("corpi di frana privi di periodicità stagionali") e modifica in aumento di un "corpo di frana attiva".
001_B_conf_40	Sogliano al Rubicone-C.Campitello	Tavola 4 foglio 266-NE	Modifica di un'area in dissesto: aumento della zona interessata da frane quiescenti ("corpo di frana privo di periodicità stagionali")
FC_039_7	Sogliano al Rubicone-il Molinello	Tavola 4 foglio 266-NE	Modifica della perimetrazione di un'area in dissesto: aumento di un "corpo di frana attiva", parziale riclassificazione di una zona da "corpi di frana attiva" a frana quiescente ("corpi di frana privi di periodicità stagionali"), riclassificazione di una zona da potenzialmente instabile ("coltri di deposito di versante") a frana quiescente ("corpi di frana privi di periodicità stagionali").
FC_039_8	Sogliano al Rubicone-il Molinello	Tavola 4 foglio 266-NE	Modifica in aumento di un "corpo di frana attiva".
FC_039_4	Sogliano al Rubicone-il Poggio	Tavola 4 foglio 266-NE	Parziale riclassificazione di un'area in dissesto: da "corpi di frana attiva" a frana quiescente ("corpi di frana privi di periodicità stagionali") e a zona di potenziale instabilità ("coltri di deposito di versante").
FC_039_1	Sogliano al Rubicone-La Faggeta	Tavola 4 foglio 266-NE	Parziale riclassificazione di un'area in dissesto: da "corpi di frana attiva" a frana quiescente ("corpi di frana privi di periodicità stagionali").
001_B_conf_38	Sogliano al Rubicone-La Serra	Tavola 4 foglio 266-NE	Modifica di un'area in dissesto: riduzione della zona "corpo di frana attiva"
001_B_conf_33	Sogliano al Rubicone-Meieto di sotto	Tavola 4 foglio 266-NE	Modifica di un'area in dissesto: aumento della zona "corpo di frana attiva"
27bis_007_D	Sogliano al Rubicone-Montepetra Bassa	Tavola 4 foglio 266-NE	Modifica in aumento della perimetrazione di un'area classificata frana quiescente ("corpi di frana privi di periodicità stagionali") con riclassificazione di una sua parte in zona di potenziale instabilità ("coltri di deposito di versante") e aggiunta di una zona ckassificata "deposito alluvionale terrazzato".
FC_039_3	Sogliano al Rubicone-Piano	Tavola 4 foglio 266-NE	Parziale riclassificazione di due aree in dissesto: da "corpi di frana attiva" a frana quiescente ("corpi di frana privi di periodicità stagionali").
FC_039_6	Sogliano al Rubicone-Rontagnano	Tavola 4 foglio 266-NE	Modifica in aumento di un "corpo di frana attiva" e parziale riduzione di una frana quiescente ("corpo di frana privo di periodicità stagionali").
001_B_conf_34	Sogliano al Rubicone-al confine con la Provincia di Rimini	Tavola 4 foglio 266-NE	Modifica di un'area in dissesto: aumento della zona "corpo di frana attiva"
001_B_conf_35	Sogliano al Rubicone-al confine con la Provincia di Rimini	Tavola 4 foglio 266-NE	Modifica di un'area in dissesto: eliminazione di un "corpo di frana attiva" e corrispondente aumento di una " caratterizzata da potenziale instabilità" (coltri di deposito di versante)
001_B_conf_36	Sogliano al Rubicone-al confine con la Provincia di Rimini	Tavola 4 foglio 266-NE	Modifica di un'area in dissesto: aumento della zona "corpo di frana attiva"
001_B_conf_37	Sogliano al Rubicone-al confine con la Provincia di Rimini	Tavola 4 foglio 266-NE	Inserimento di un "corpo di frana attiva"



001_B_conf_43	Verghereto-Batticce	Tavola 4 foglio 278-NO	Modifica di un'area in dissesto: riduzione di una zona di frana quiescente ("corpo di frana privo di periodicità stagionali") e inserimento di un "corpo di frana attivo"
001_B_conf_47	Verghereto-Monte Aquilone	Tavola 4 foglio 278-NO	Eliminazione di una zona di potenziale instabilità ("coltri di deposito di versante")
001_B_conf_48	Verghereto-Mulinaccio	Tavola 4 foglio 266-SO	Riduzione di una frana quiescente ("corpo di frana privo di periodicità stagionali")
001_B_conf_42	Verghereto-S. Alberico	Tavola 4 foglio 278-NO	Modifica di un'area in dissesto: riclassificazione di una zona da frana quiescente ("corpo di frana privo di periodicità stagionali") a "zone caratterizzate da potenziale instabilità" (coltri di deposito di versante)
001_B_conf_41	Verghereto-Velle	Tavola 4 foglio 266-SO	Modifica di un'area in dissesto: riduzione della zona interessata da frane quiescenti ("corpo di frana privo di periodicità stagionali") e riclassificazione del perimetro rimanente a "coltri di deposito di versante"
001_B_conf_44	Verghereto-al confine con la Provincia di Rimini	Tavola 4 foglio 266-SO	Inserimento di una zona di frana quiescente ("corpo di frana privo di periodicità stagionali")
001_B_conf_45	Verghereto-al confine con la Provincia di Rimini	Tavola 4 foglio 266-SO	Inserimento di una frana quiescente ("corpo di frana privo di periodicità stagionali")
001_B_conf_46	Verghereto-al confine con la Provincia di Rimini	Tavola 4 foglio 266-SO	Modifica della perimetrazione di un "corpo di frana attiva"



PROVINCIA DI FORLÌ-CESENA

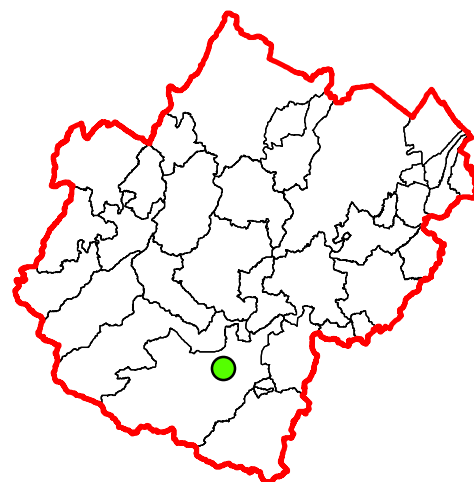
**VARIANTE SPECIFICA AL  
PIANO TERRITORIALE DI COORDINAMENTO PROVINCIALE  
ai sensi dell'art. 27 bis della L.R. 20/2000 e ss.mm.ii.**

Approvato con delibera C.P. n. 68886/146 del 14/09/2006

Integrato con delibera C.P. n. 70346/146 del 19/07/2010

**COMUNE DI BAGNO DI ROMAGNA**

**Località: Ca' di Bibò**



**LEGENDA**

Zone calanchive (Art. 20A)

Calanco

Area di potenziale retrogressione calanchiva

Area calanchiva

Aree interessate da frane attive (Art. 26)

Corpi di frana attivi

Aree interessate da frane quiescenti (Art. 26)

Corpi di frana privi di periodicità stagionali

Zone ed elementi caratterizzati da potenziale instabilità (Art. 27)

Coltri di depositi di versante

Depositi eluvio-colluviali

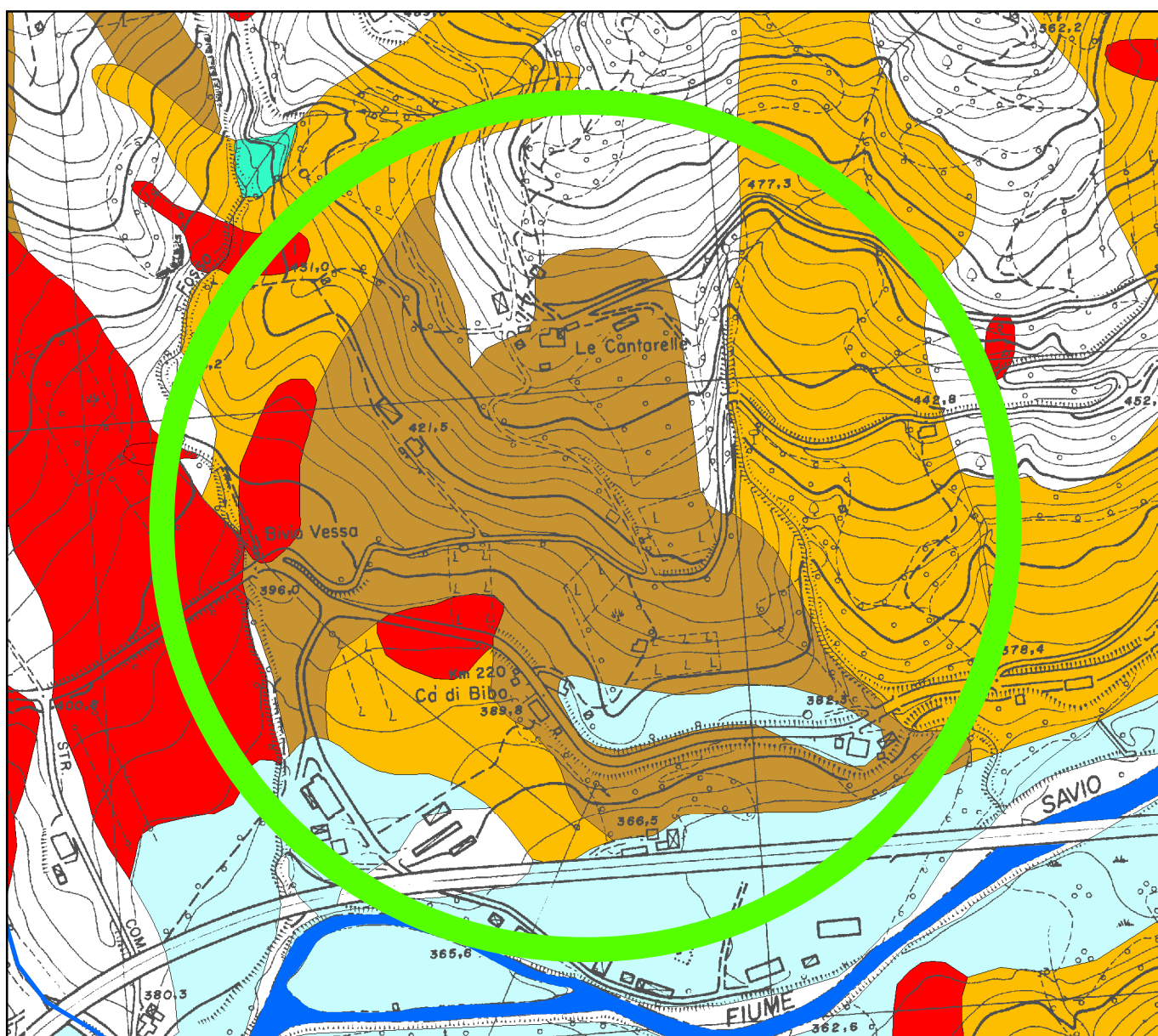
Conoidi di deiezione

Depositi alluvionali terrazzati

Ambiti di adeguamento ai Piani di Bacino

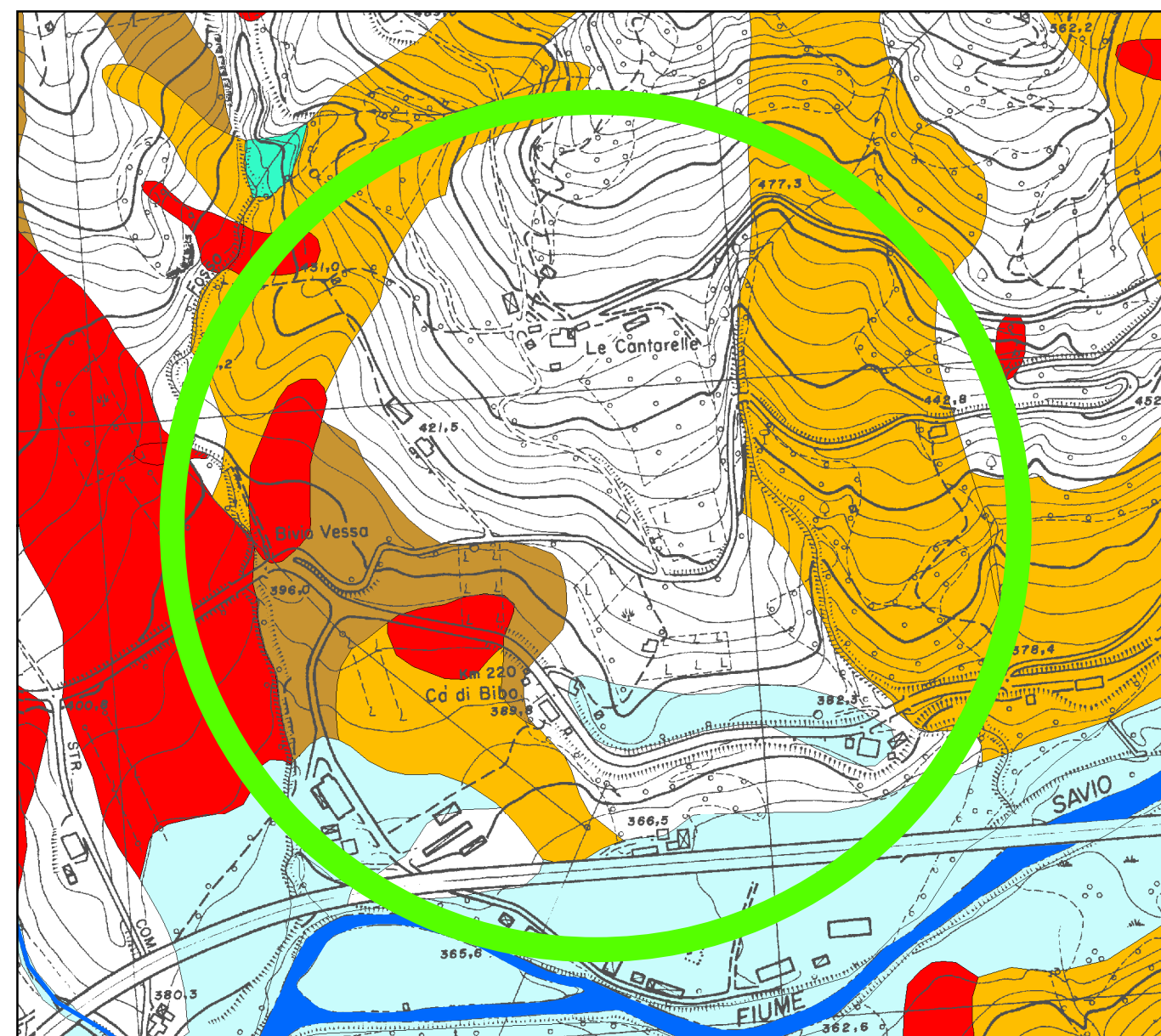
Aree a rischio di frana

**RER\_05**



**Tav. 4 - Carta del dissesto e della vulnerabilità territoriale  
Stato vigente**

**Scala 1:5.000**



**Tav. 4 - Carta del dissesto e della vulnerabilità territoriale  
Stato modificato**

**Scala 1:5.000**





PROVINCIA DI FORLÌ-CESENA

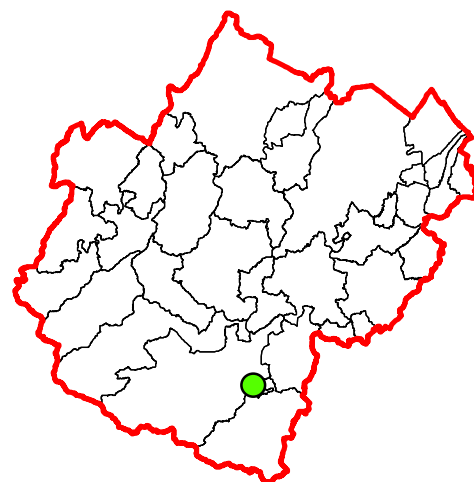
**VARIANTE SPECIFICA AL  
PIANO TERRITORIALE DI COORDINAMENTO PROVINCIALE  
ai sensi dell'art. 27 bis della L.R. 20/2000 e ss.mm.ii.**

Approvato con delibera C.P. n. 68886/146 del 14/09/2006

Integrato con delibera C.P. n. 70346/146 del 19/07/2010

**COMUNE DI BAGNO DI ROMAGNA**

**Località:** Incisa



**LEGENDA**

Zone calanchive (Art. 20A)

Calanco

Area di potenziale retrogressione calanchiva

Area calanchiva

Aree interessate da frane attive (Art. 26)

Corpi di frana attivi

Aree interessate da frane quiescenti (Art. 26)

Corpi di frana privi di periodicità stagionali

Zone ed elementi caratterizzati da potenziale instabilità (Art. 27)

Coltri di depositi di versante

Depositi eluvio-colluviali

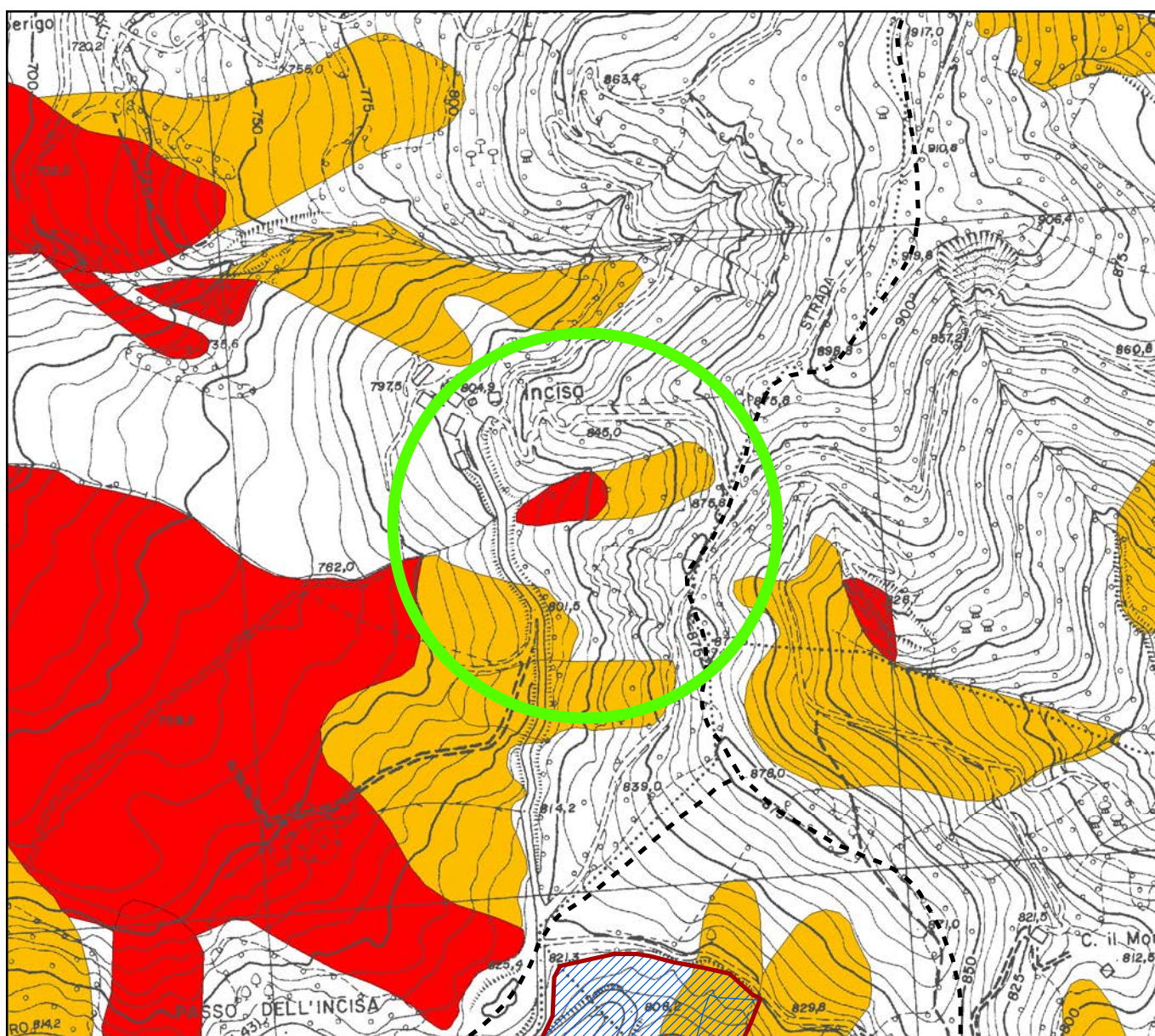
Conoidi di deiezione

Depositi alluvionali terrazzati

Ambiti di adeguamento ai Piani di Bacino

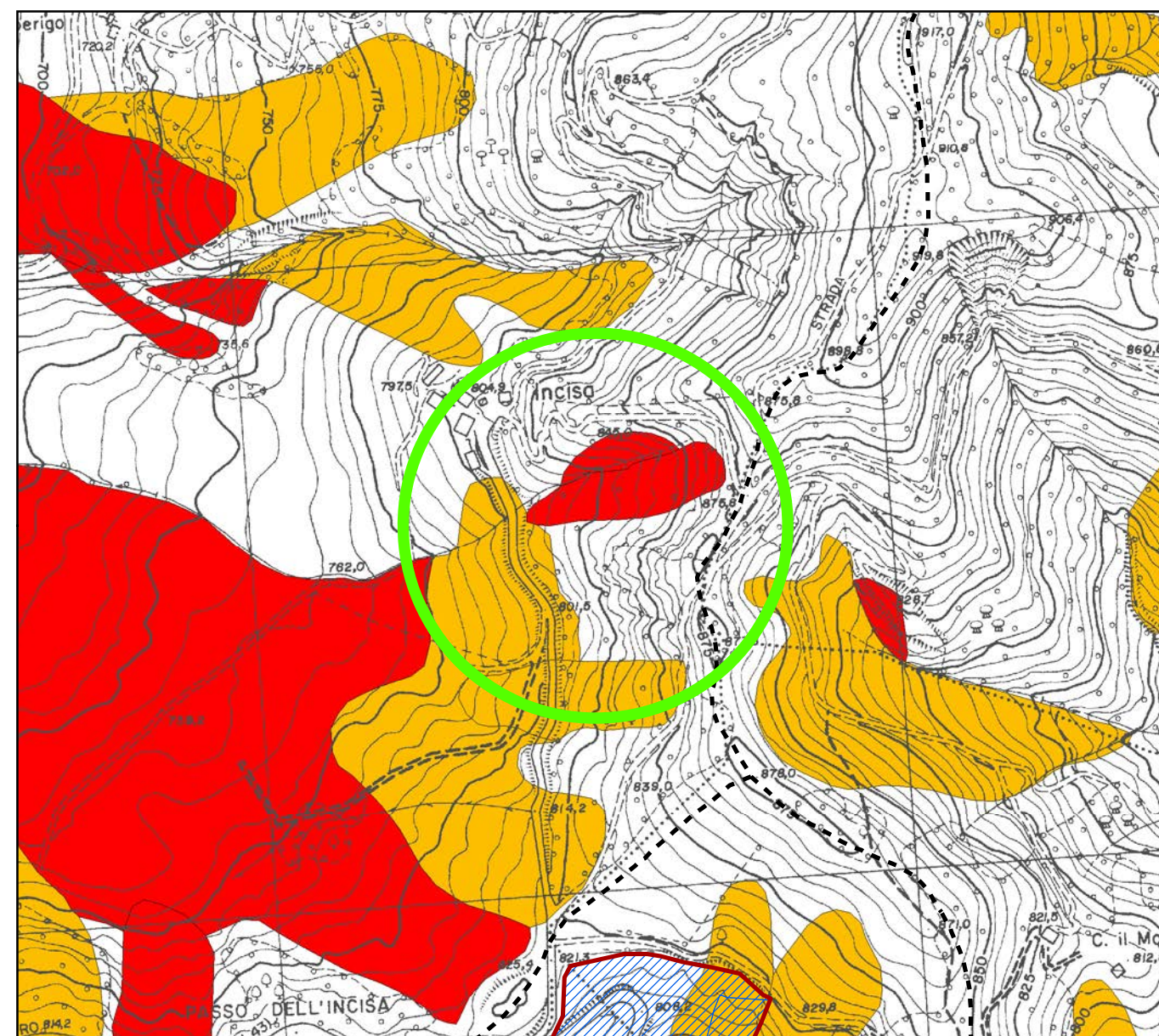
Aree a rischio di frana

001\_B\_conf\_03



Tav. 4 - Carta del dissesto e della vulnerabilità territoriale  
Stato vigente

Scala 1:5.000



Tav. 4 - Carta del dissesto e della vulnerabilità territoriale  
Stato modificato

Scala 1:5.000





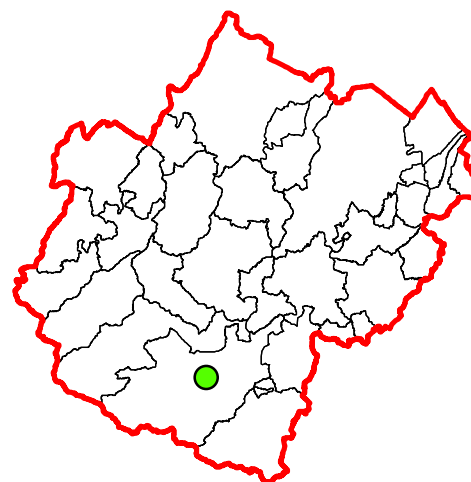
PROVINCIA DI FORLÌ-CESENA

**VARIANTE SPECIFICA AL  
PIANO TERRITORIALE DI COORDINAMENTO PROVINCIALE  
ai sensi dell'art. 27 bis della L.R. 20/2000 e ss.mm.ii.**

Approvato con delibera C.P. n. 68886/146 del 14/09/2006  
Integrato con delibera C.P. n. 70346/146 del 19/07/2010

**COMUNE DI BAGNO DI ROMAGNA**

Località: Marcolisi



**LEGENDA**

Zone calanchive (Art. 20A)

Calanco

Area di potenziale retrogressione calanchiva

Area calanchiva

Aree interessate da frane attive (Art. 26)

Corpi di frana attivi

Aree interessate da frane quiescenti (Art. 26)

Corpi di frana privi di periodicità stagionali

Zone ed elementi caratterizzati da potenziale instabilità (Art. 27)

Coltri di depositi di versante

Depositi eluvio-colluviali

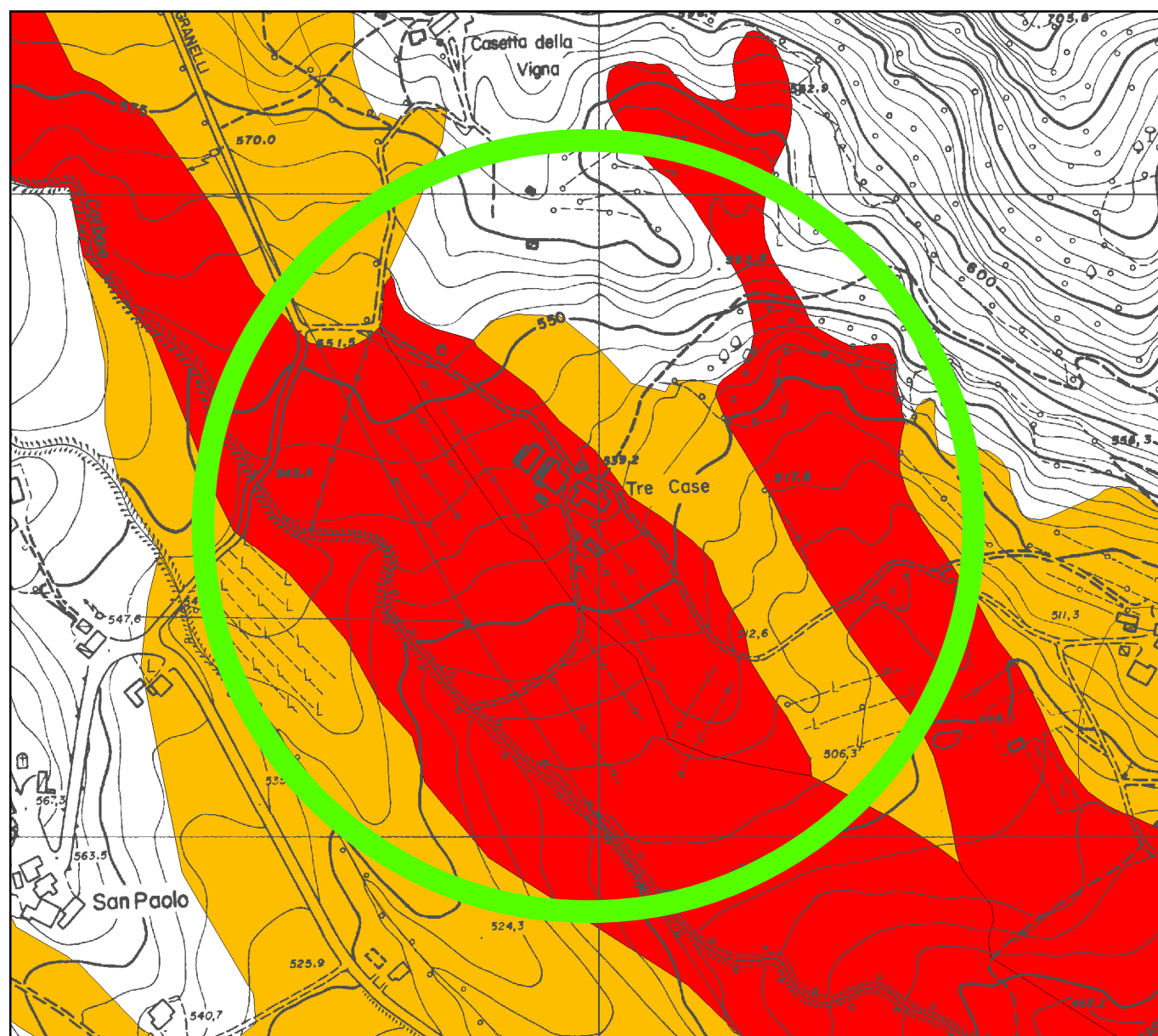
Conoidi di deiezione

Depositi alluvionali terrazzati

Ambiti di adeguamento ai Piani di Bacino

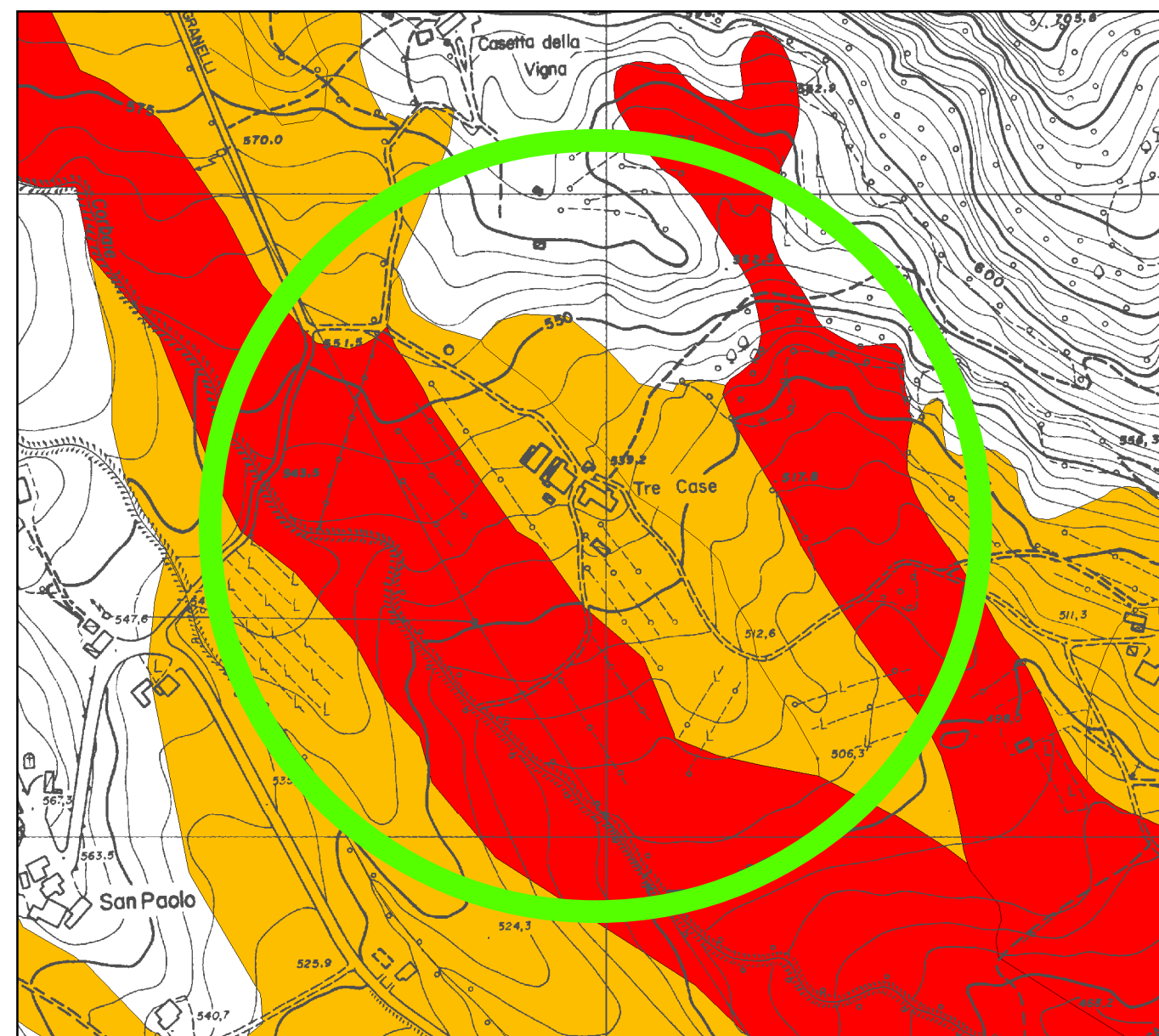
Aree a rischio di frana

FC\_033



Tav. 4 - Carta del dissesto e della vulnerabilità territoriale  
Stato vigente

Scala 1:5.000



Tav. 4 - Carta del dissesto e della vulnerabilità territoriale  
Stato modificato

Scala 1:5.000





PROVINCIA DI FORLÌ-CESENA

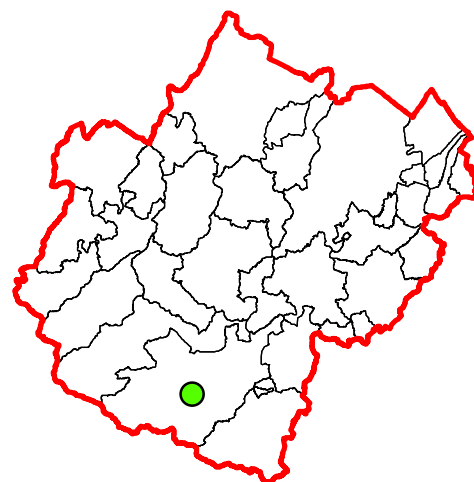
**VARIANTE SPECIFICA AL  
PIANO TERRITORIALE DI COORDINAMENTO PROVINCIALE  
ai sensi dell'art. 27 bis della L.R. 20/2000 e ss.mm.ii.**

Approvato con delibera C.P. n. 68886/146 del 14/09/2006

Integrato con delibera C.P. n. 70346/146 del 19/07/2010

**COMUNE DI BAGNO DI ROMAGNA**

**Località:** Paganico



**LEGENDA**

Zone calanchive (Art. 20A)

Calanco

Area di potenziale retrogressione calanchiva

Area calanchiva

Aree interessate da frane attive (Art. 26)

Corpi di frana attivi

Aree interessate da frane quiescenti (Art. 26)

Corpi di frana privi di periodicità stagionali

Zone ed elementi caratterizzati da potenziale instabilità (Art. 27)

Coltri di depositi di versante

Depositi eluvio-colluviali

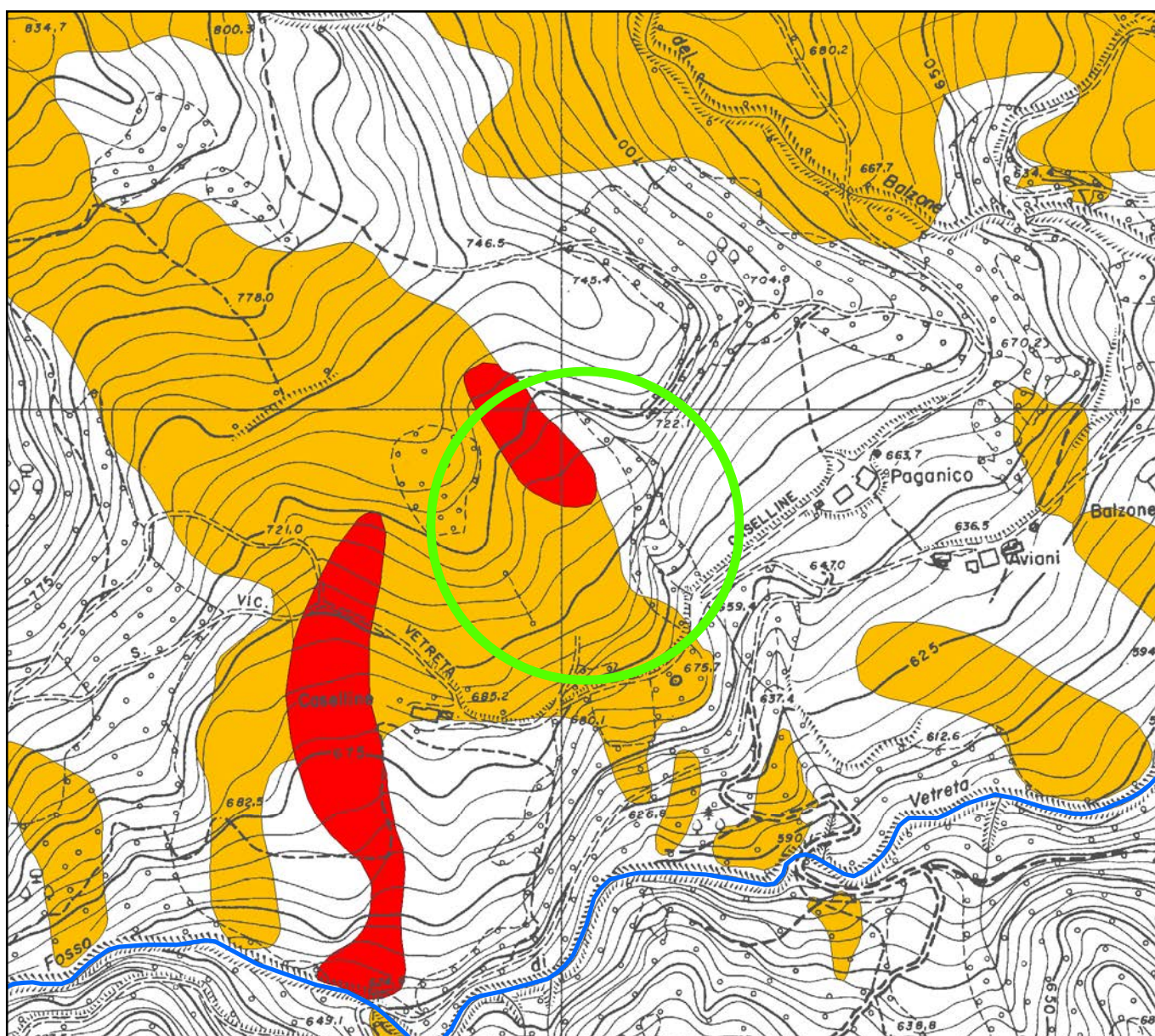
Conoidi di deiezione

Depositi alluvionali terrazzati

Ambiti di adeguamento ai Piani di Bacino

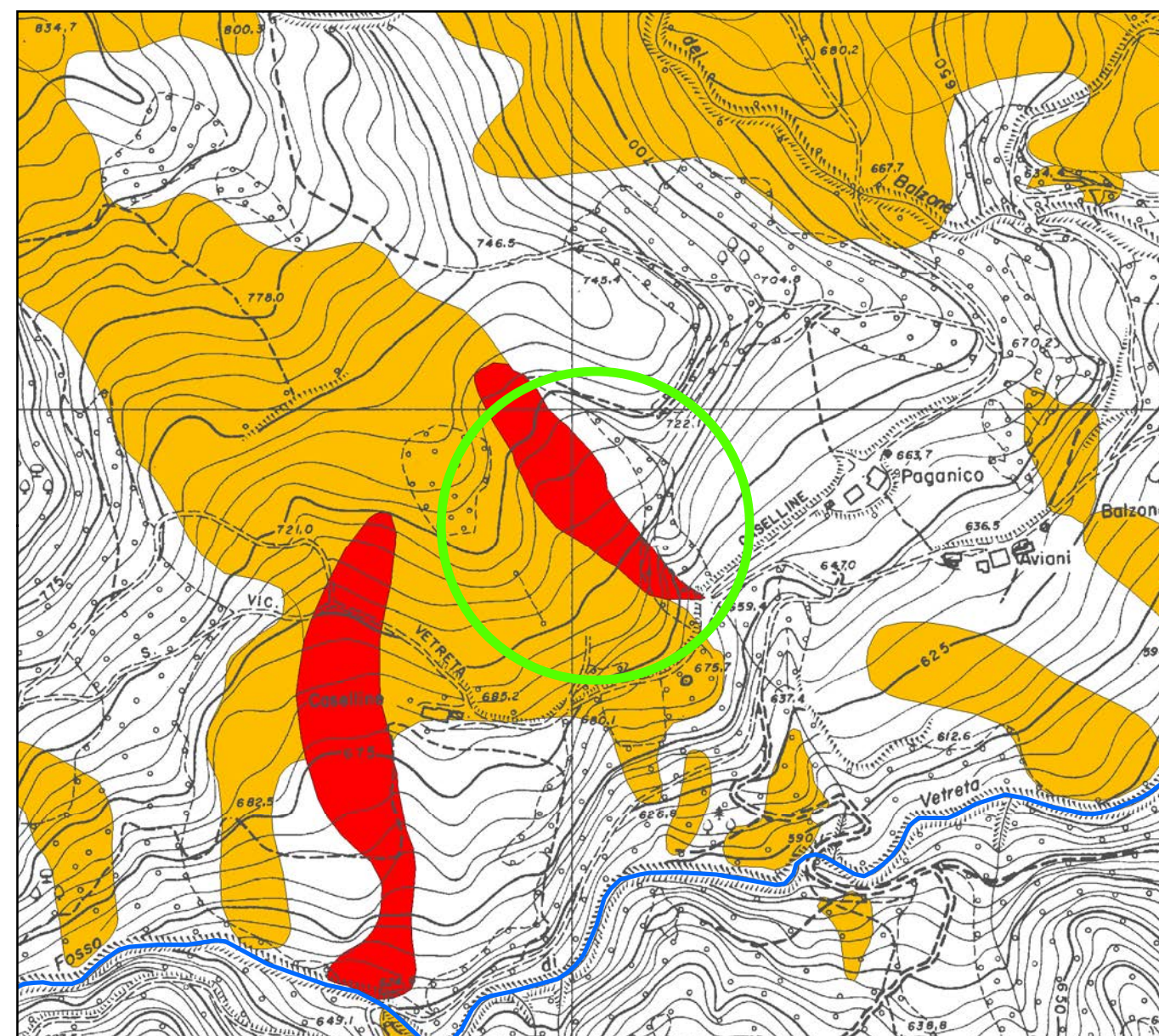
Aree a rischio di frana

001\_B\_conf\_01



Tav. 4 - Carta del dissesto e della vulnerabilità territoriale  
Stato vigente

Scala 1:5.000



Tav. 4 - Carta del dissesto e della vulnerabilità territoriale  
Stato modificato

Scala 1:5.000





PROVINCIA DI FORLÌ-CESENA

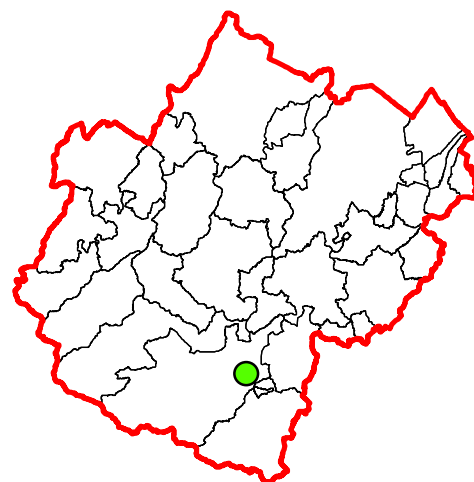
**VARIANTE SPECIFICA AL  
PIANO TERRITORIALE DI COORDINAMENTO PROVINCIALE  
ai sensi dell'art. 27 bis della L.R. 20/2000 e ss.mm.ii.**

Approvato con delibera C.P. n. 68886/146 del 14/09/2006

Integrato con delibera C.P. n. 70346/146 del 19/07/2010

**COMUNE DI BAGNO DI ROMAGNA**

**Località:** Selvapiana



**LEGENDA**

Zone calanchive (Art. 20A)

Calanco

Area di potenziale retrogressione calanchiva

Area calanchiva

Aree interessate da frane attive (Art. 26)

Corpi di frana attivi

Aree interessate da frane quiescenti (Art. 26)

Corpi di frana privi di periodicità stagionali

Zone ed elementi caratterizzati da potenziale instabilità (Art. 27)

Coltri di depositi di versante

Depositi eluvio-colluviali

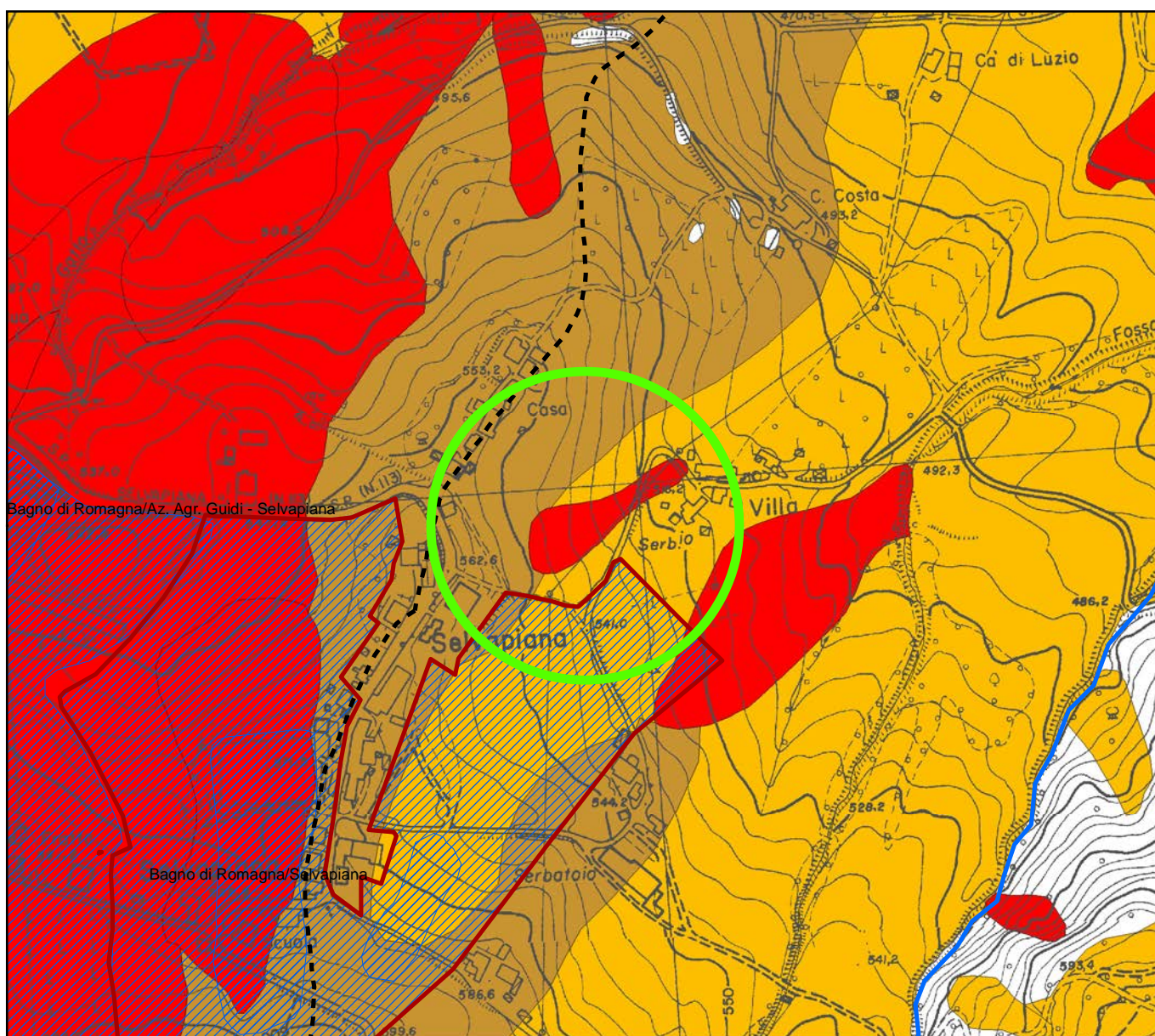
Conoidi di deiezione

Depositi alluvionali terrazzati

Ambiti di adeguamento ai Piani di Bacino

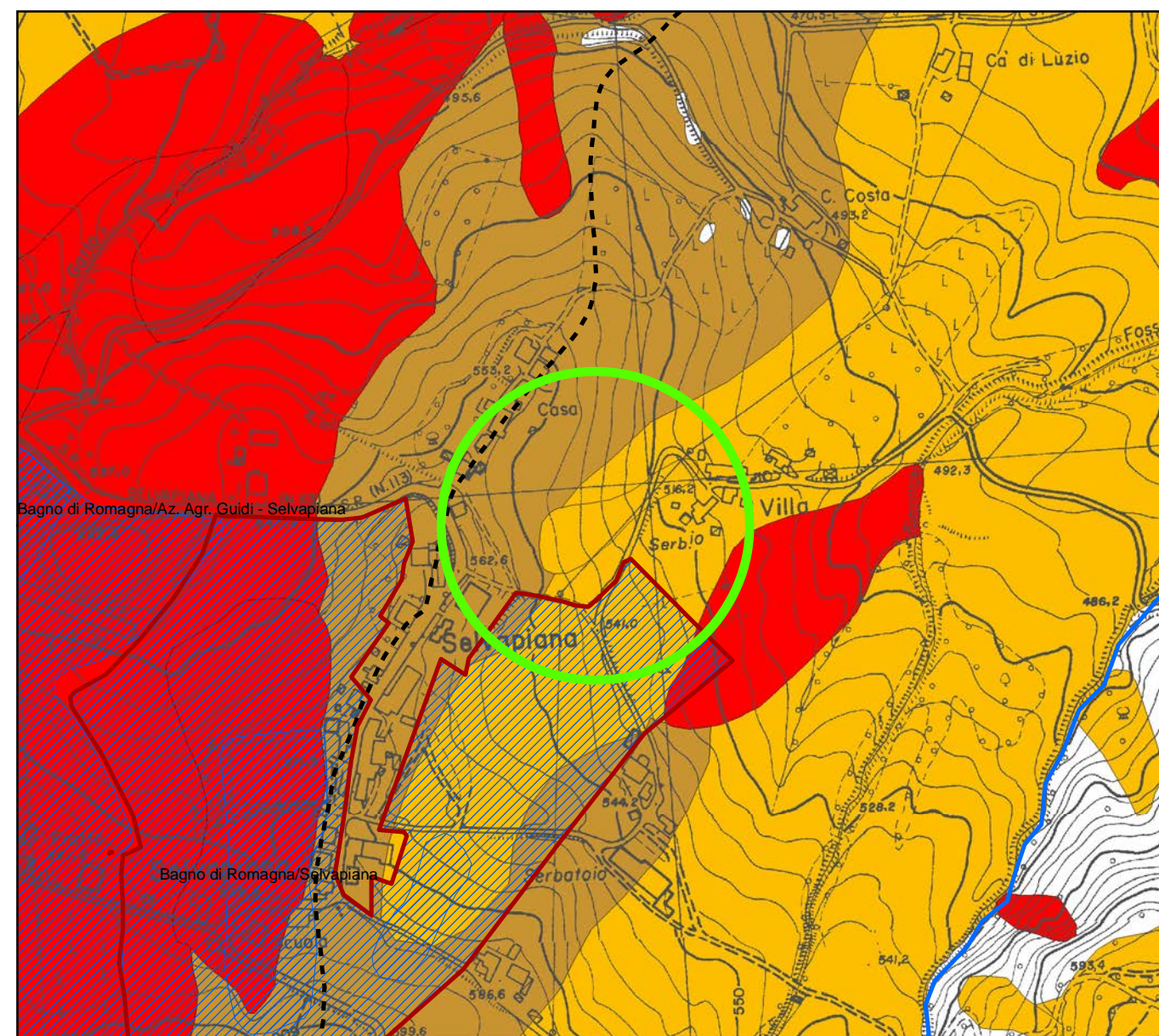
Aree a rischio di frana

018\_D\_conf



**Tav. 4 - Carta del dissesto e della vulnerabilità territoriale  
Stato vigente**

**Scala 1:5.000**



**Tav. 4 - Carta del dissesto e della vulnerabilità territoriale  
Stato modificato**

**Scala 1:5.000**





PROVINCIA DI FORLÌ-CESENA

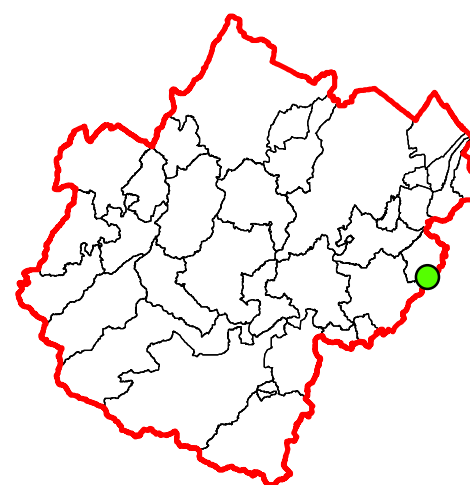
**VARIANTE SPECIFICA AL  
PIANO TERRITORIALE DI COORDINAMENTO PROVINCIALE  
ai sensi dell'art. 27 bis della L.R. 20/2000 e ss.mm.ii.**

Approvato con delibera C.P. n. 68886/146 del 14/09/2006

Integrato con delibera C.P. n. 70346/146 del 19/07/2010

**COMUNE DI BORGHI**

**Località:** Ripa Calbana - Masrola



**LEGENDA**

Zone calanchive (Art. 20A)

Calanco

Area di potenziale retrogressione calanchiva

Area calanchiva

Aree interessate da frane attive (Art. 26)

Corpi di frana attivi

Aree interessate da frane quiescenti (Art. 26)

Corpi di frana privi di periodicità stagionali

Zone ed elementi caratterizzati da potenziale instabilità (Art. 27)

Coltri di depositi di versante

Depositi eluvio-colluviali

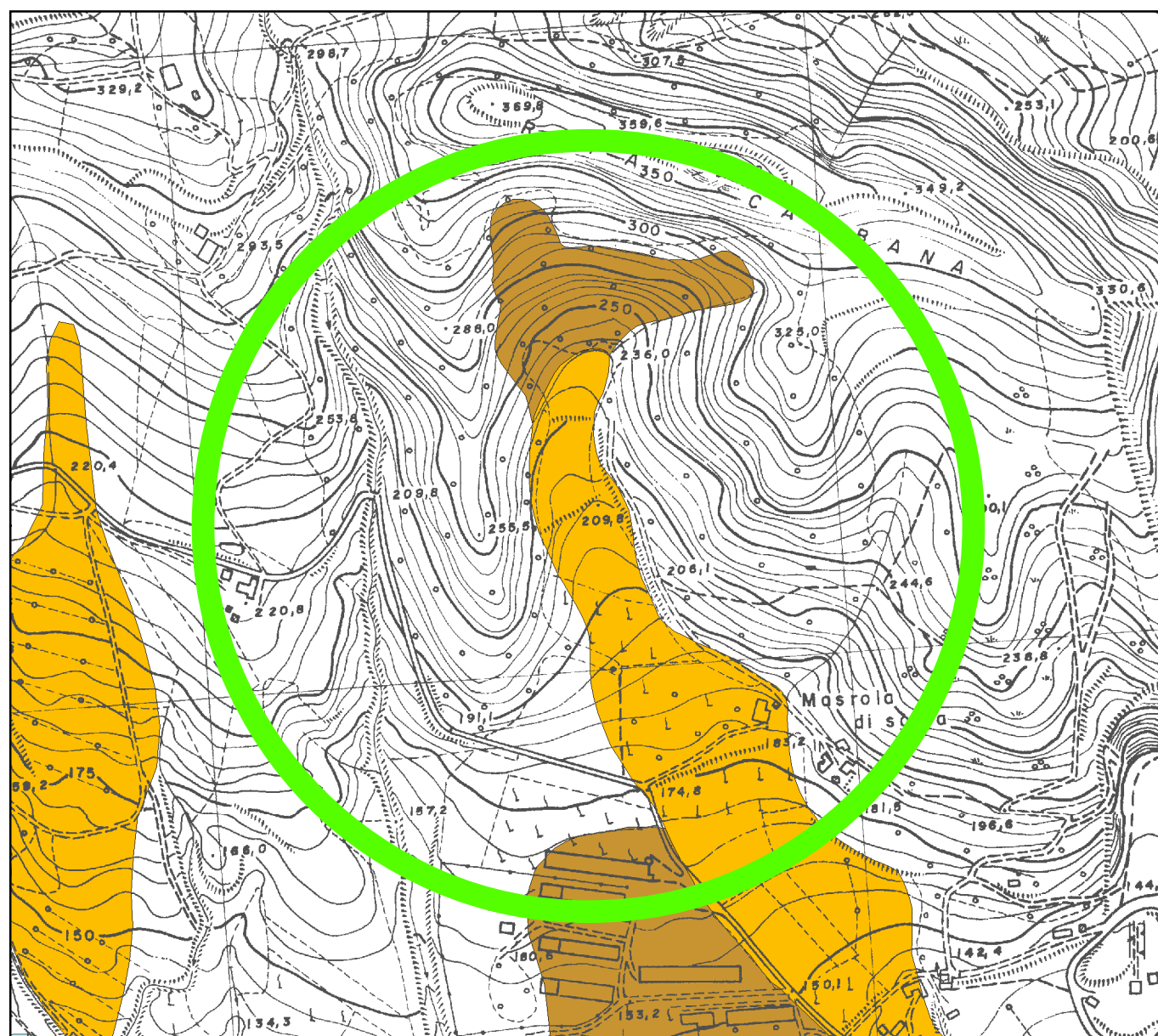
Conoidi di deiezione

Depositi alluvionali terrazzati

Ambiti di adeguamento ai Piani di Bacino

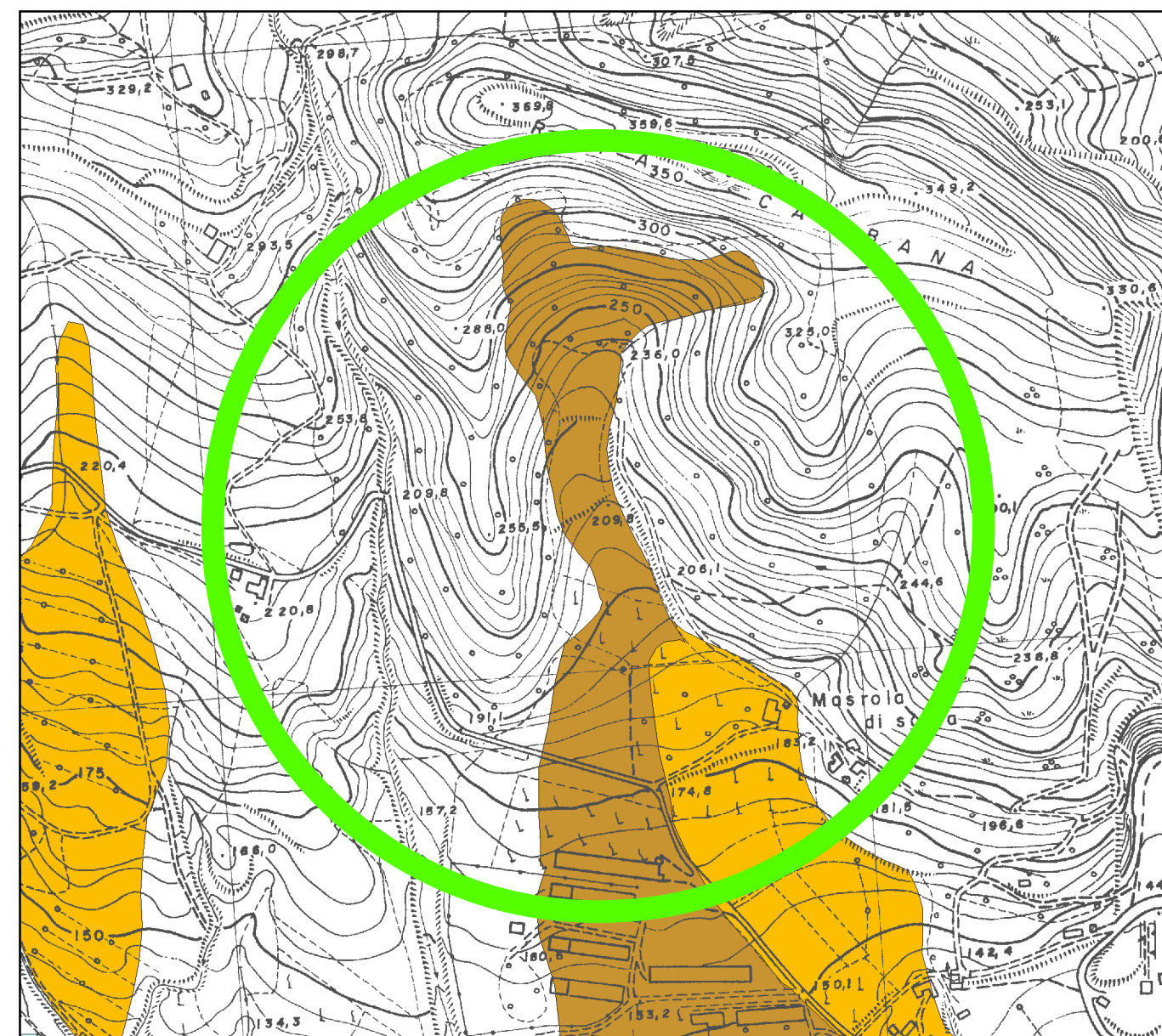
Aree a rischio di frana

**FC\_034**



**Tav. 4 - Carta del dissesto e della vulnerabilità territoriale  
Stato vigente**

**Scala 1:5.000**



**Tav. 4 - Carta del dissesto e della vulnerabilità territoriale  
Stato modificato**

**Scala 1:5.000**





PROVINCIA DI FORLÌ-CESENA

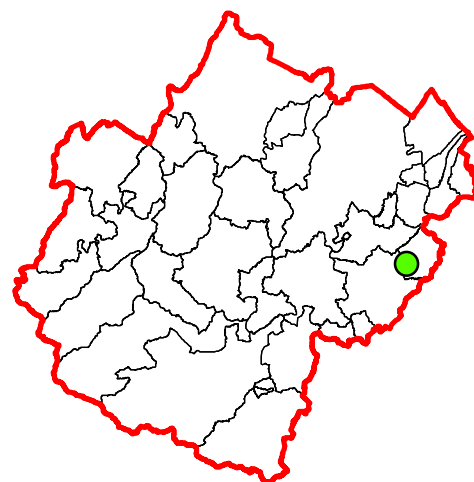
**VARIANTE SPECIFICA AL  
PIANO TERRITORIALE DI COORDINAMENTO PROVINCIALE  
ai sensi dell'art. 27 bis della L.R. 20/2000 e ss.mm.ii.**

Approvato con delibera C.P. n. 68886/146 del 14/09/2006

Integrato con delibera C.P. n. 70346/146 del 19/07/2010

**COMUNE DI BORGHI**

**Località:** Rivarossa-Medrina



**LEGENDA**

Zone calanchive (Art. 20A)

Calanco

Area di potenziale retrogressione calanchiva

Area calanchiva

Aree interessate da frane attive (Art. 26)

Corpi di frana attivi

Aree interessate da frane quiescenti (Art. 26)

Corpi di frana privi di periodicità stagionali

Zone ed elementi caratterizzati da potenziale instabilità (Art. 27)

Coltri di depositi di versante

Depositi eluvio-colluviali

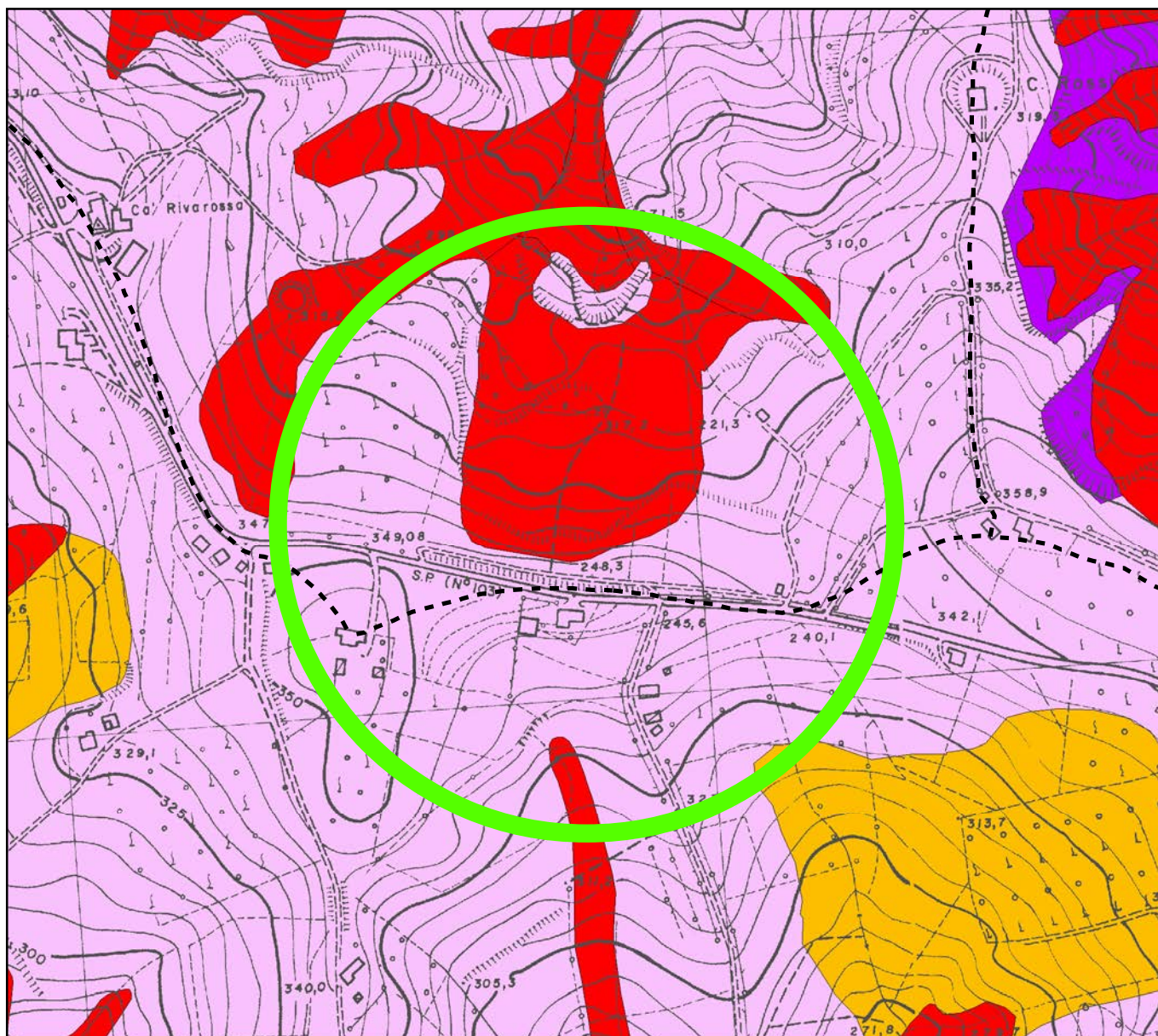
Conoidi di deiezione

Depositi alluvionali terrazzati

Ambiti di adeguamento ai Piani di Bacino

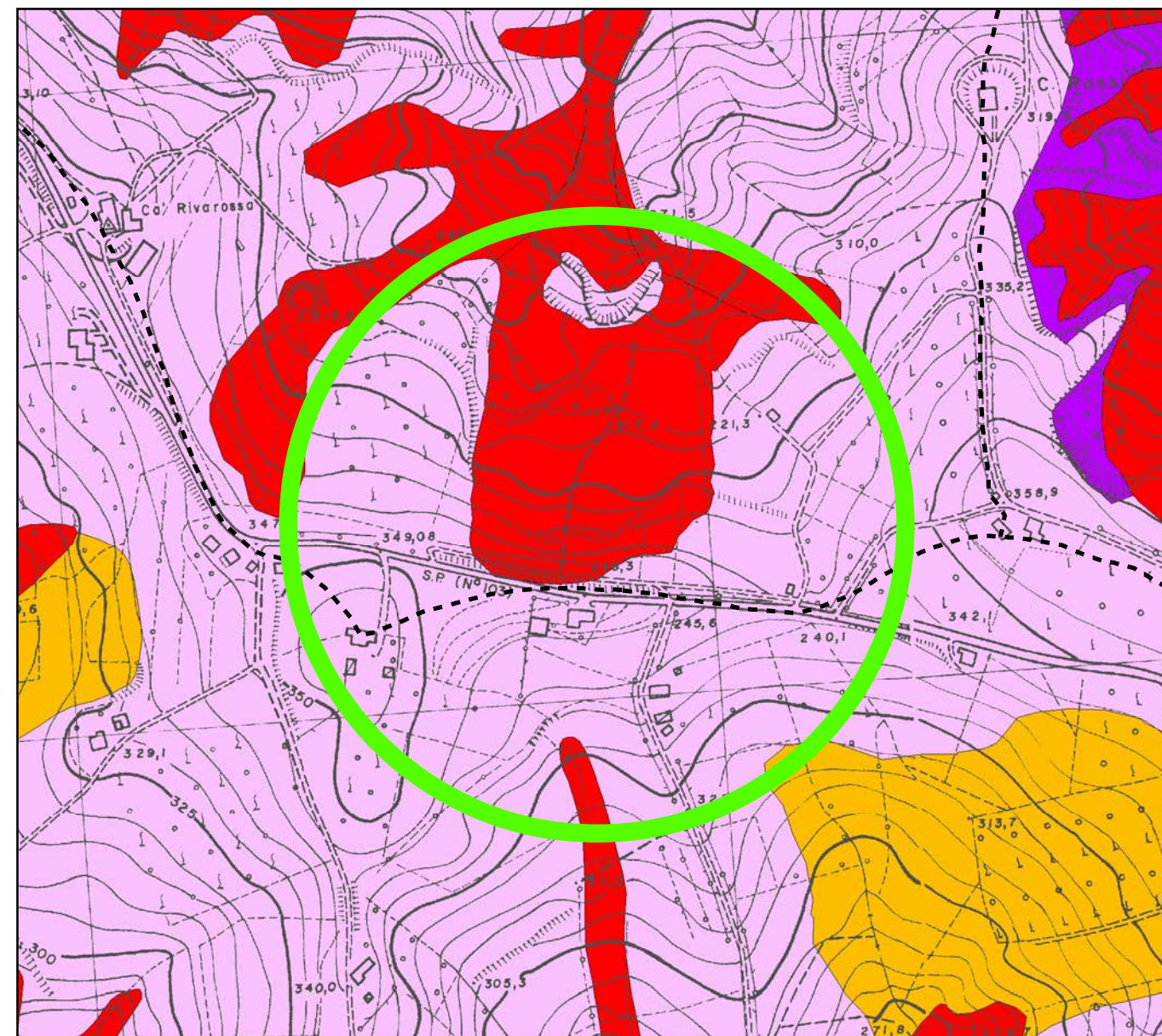
Aree a rischio di frana

001\_B\_conf\_04



**Tav. 4 - Carta del dissesto e della vulnerabilità territoriale  
Stato vigente**

**Scala 1:5.000**



**Tav. 4 - Carta del dissesto e della vulnerabilità territoriale  
Stato modificato**

**Scala 1:5.000**





PROVINCIA DI FORLÌ-CESENA

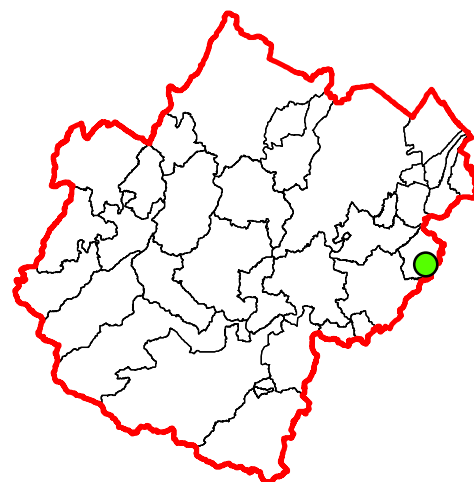
**VARIANTE SPECIFICA AL  
PIANO TERRITORIALE DI COORDINAMENTO PROVINCIALE  
ai sensi dell'art. 27 bis della L.R. 20/2000 e ss.mm.ii.**

Approvato con delibera C.P. n. 68886/146 del 14/09/2006

Integrato con delibera C.P. n. 70346/146 del 19/07/2010

**COMUNE DI BORGHI**

**Località:** Villa Forano



**LEGENDA**

Zone calanchive (Art. 20A)

Calanco

Area di potenziale retrogressione calanchiva

Area calanchiva

Aree interessate da frane attive (Art. 26)

Corpi di frana attivi

Aree interessate da frane quiescenti (Art. 26)

Corpi di frana privi di periodicità stagionali

Zone ed elementi caratterizzati da potenziale instabilità (Art. 27)

Coltri di depositi di versante

Depositi eluvio-colluviali

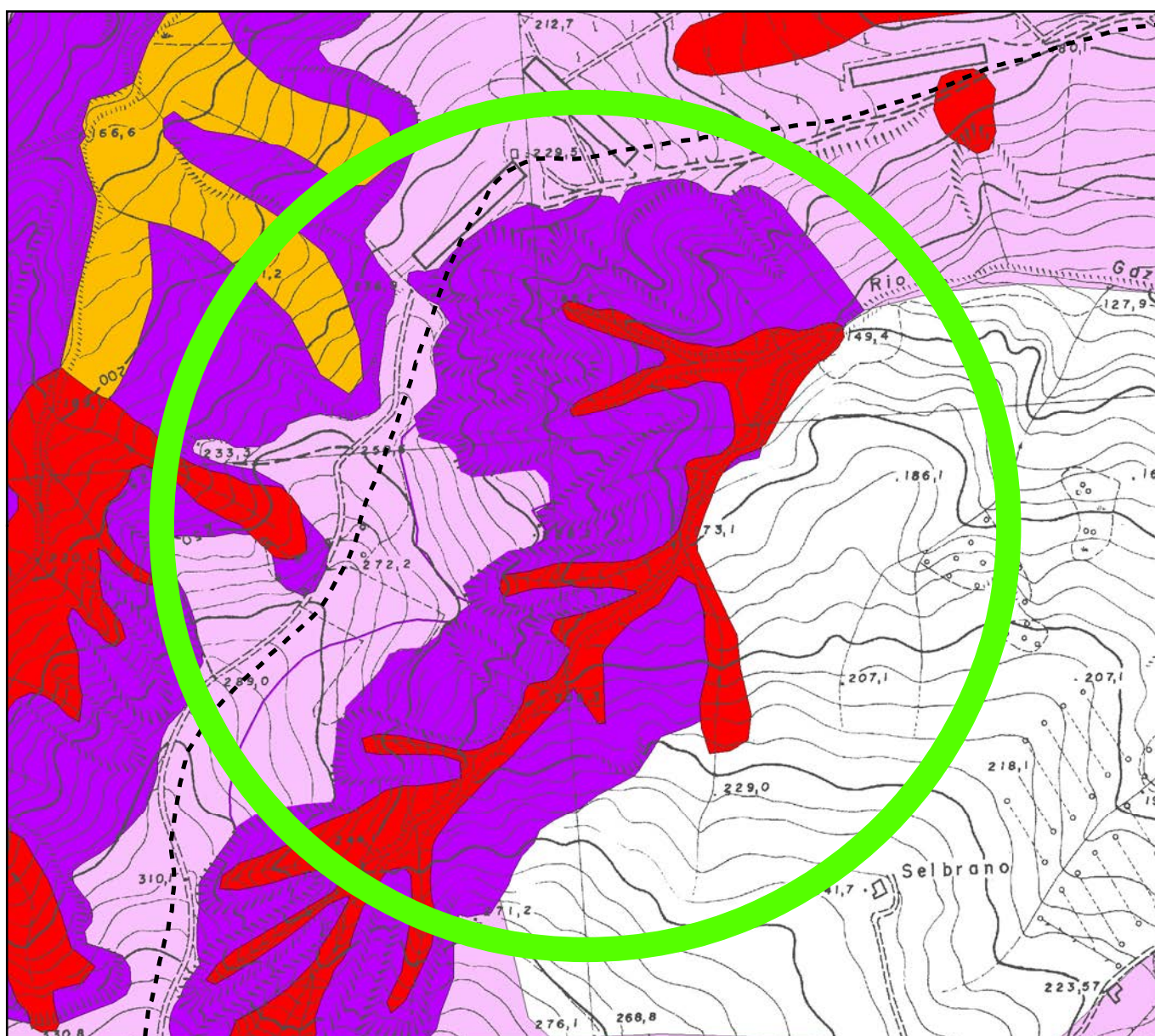
Conoidi di deiezione

Depositi alluvionali terrazzati

Ambiti di adeguamento ai Piani di Bacino

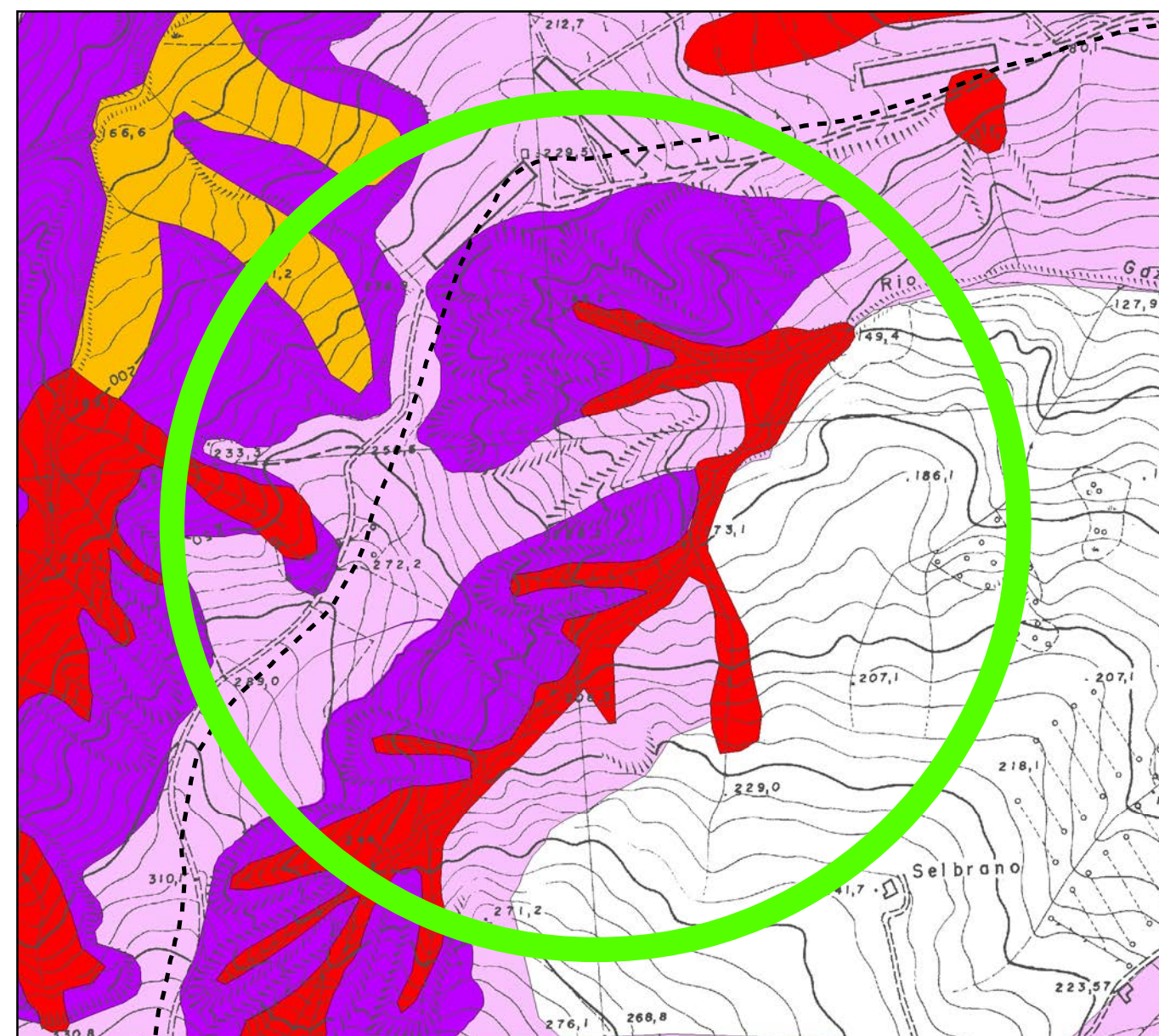
Aree a rischio di frana

001\_A\_conf



Tav. 4 - Carta del dissesto e della vulnerabilità territoriale  
Stato vigente

Scala 1:5.000



Tav. 4 - Carta del dissesto e della vulnerabilità territoriale  
Stato modificato

Scala 1:5.000



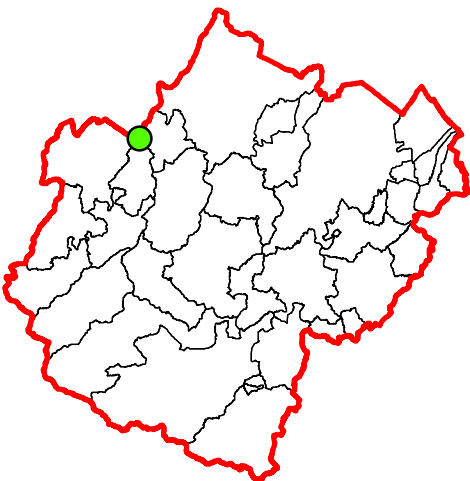


**VARIANTE SPECIFICA AL  
PIANO TERRITORIALE DI COORDINAMENTO PROVINCIALE  
ai sensi dell'art. 27 bis della L.R. 20/2000 e ss.mm.ii.**

Approvato con delibera C.P. n. 68886/146 del 14/09/2006  
Integrato con delibera C.P. n. 70346/146 del 19/07/2010

**COMUNE DI CASTROCARO**

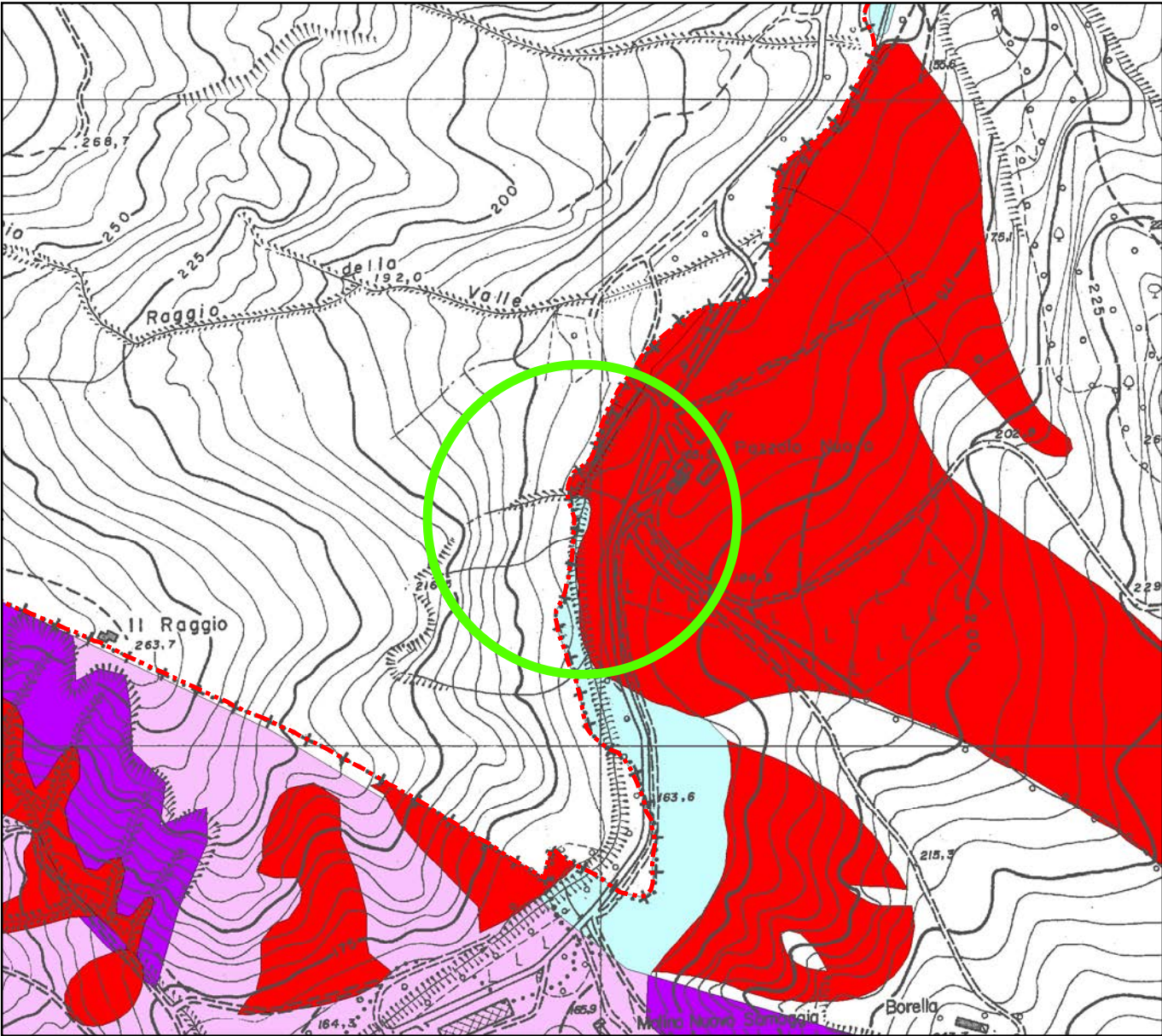
**Località:** Razzolo nuovo



**LEGENDA**

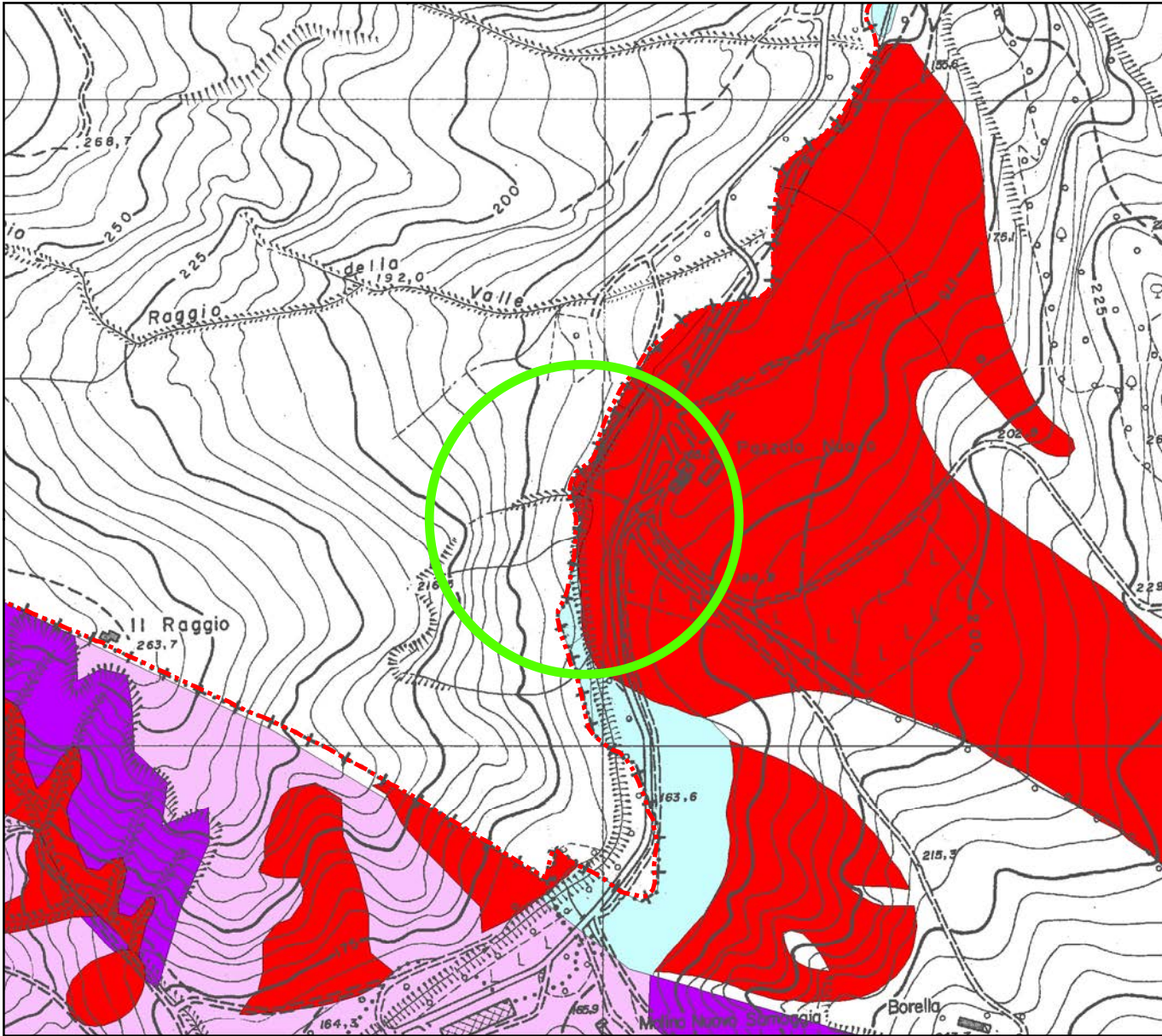
- Zone calanchive (Art. 20A)
- Calanco
  - Area di potenziale retrogressione calanchiva
  - Area calanchiva
- Aree interessate da frane attive (Art. 26)
- Corpi di frana attivi
- Aree interessate da frane quiescenti (Art. 26)
- Corpi di frana privi di periodicità stagionali
- Zone ed elementi caratterizzati da potenziale instabilità (Art. 27)
- Coltri di depositi di versante
  - Depositi eluvio-colluviali
  - Conoidi di deiezione
  - Depositi alluvionali terrazzati
- Ambiti di adeguamento ai Piani di Bacino
- Aree a rischio di frana

001\_B\_conf\_05



Tav. 4 - Carta del dissesto e della vulnerabilità territoriale  
Stato vigente

Scala 1:5.000



Tav. 4 - Carta del dissesto e della vulnerabilità territoriale  
Stato modificato

Scala 1:5.000





PROVINCIA DI FORLÌ-CESENA

**VARIANTE SPECIFICA AL  
PIANO TERRITORIALE DI COORDINAMENTO PROVINCIALE  
ai sensi dell'art. 27 bis della L.R. 20/2000 e ss.mm.ii.**

Approvato con delibera C.P. n. 68886/146 del 14/09/2006

Integrato con delibera C.P. n. 70346/146 del 19/07/2010

**COMUNE DI CESENA**

**Località:** Formignano



**LEGENDA**

Zone calanchive (Art. 20A)

Calanco

Area di potenziale retrogressione calanchiva

Area calanchiva

Aree interessate da frane attive (Art. 26)

Corpi di frana attivi

Aree interessate da frane quiescenti (Art. 26)

Corpi di frana privi di periodicità stagionali

Zone ed elementi caratterizzati da potenziale instabilità (Art. 27)

Coltri di depositi di versante

Depositi eluvio-colluviali

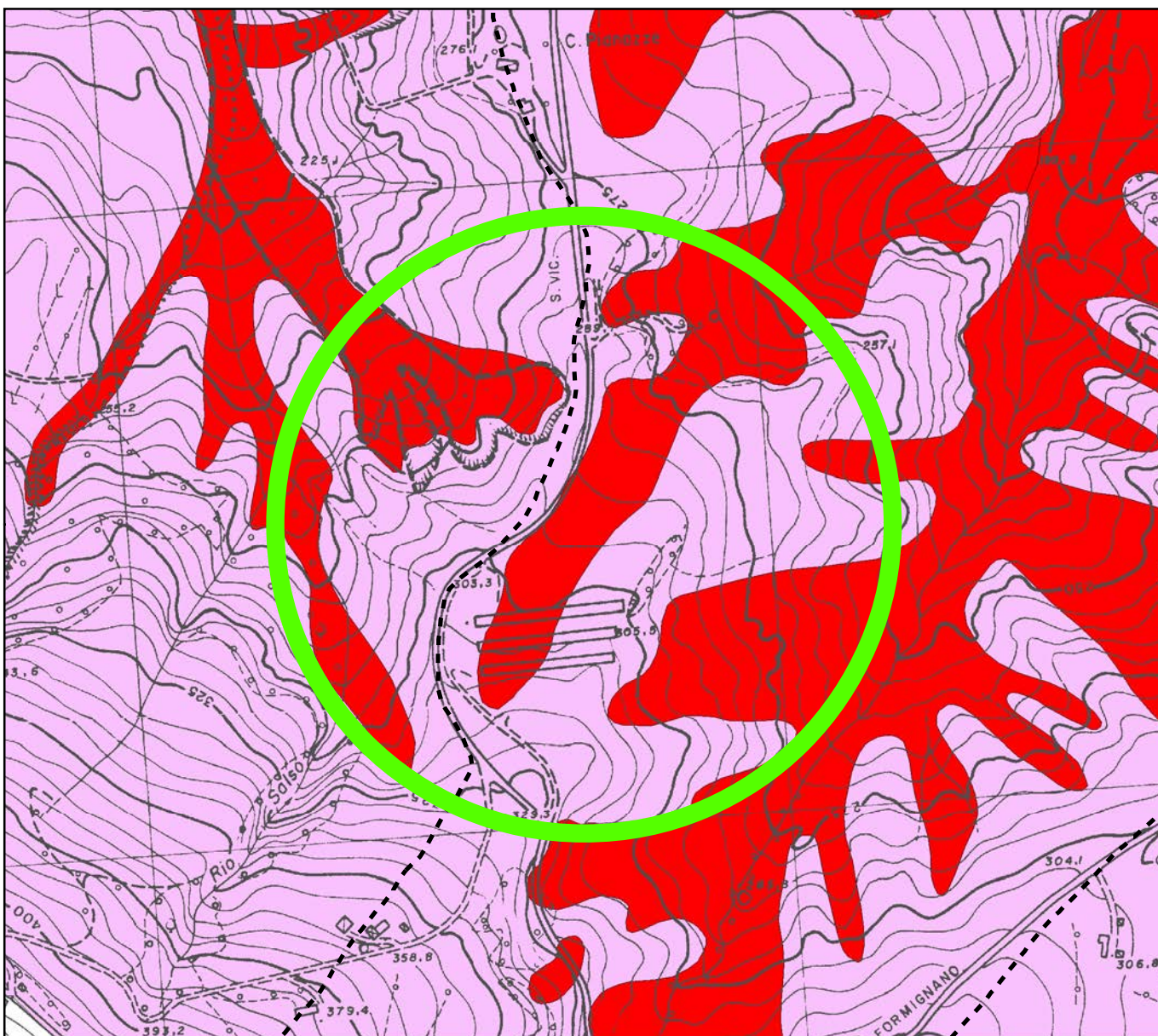
Conoidi di deiezione

Depositi alluvionali terrazzati

Ambiti di adeguamento ai Piani di Bacino

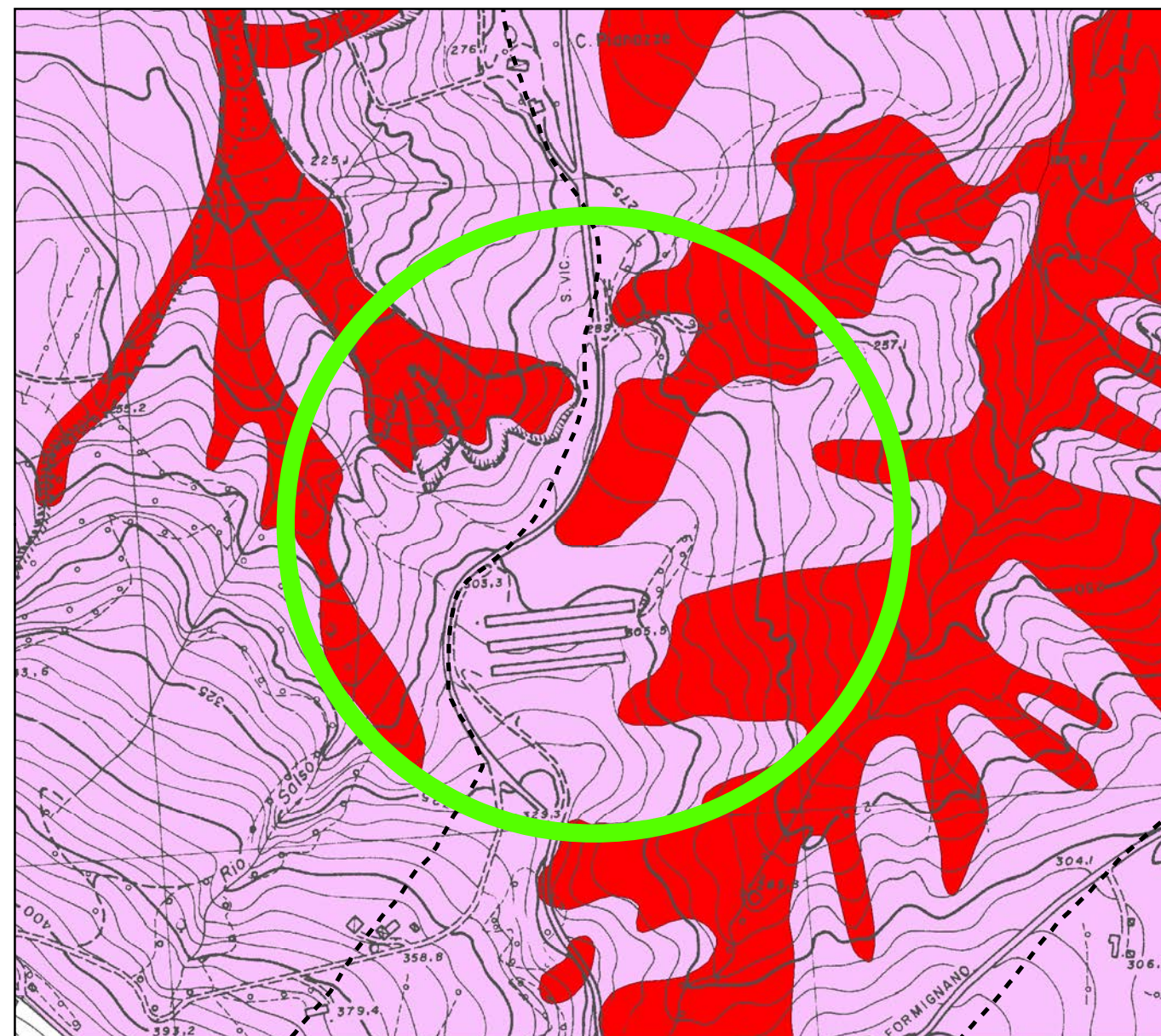
Aree a rischio di frana

27bis\_003



**Tav. 4 - Carta del dissesto e della vulnerabilità territoriale  
Stato vigente**

Scala 1:5.000



**Tav. 4 - Carta del dissesto e della vulnerabilità territoriale  
Stato modificato**

Scala 1:5.000





PROVINCIA DI FORLÌ-CESENA

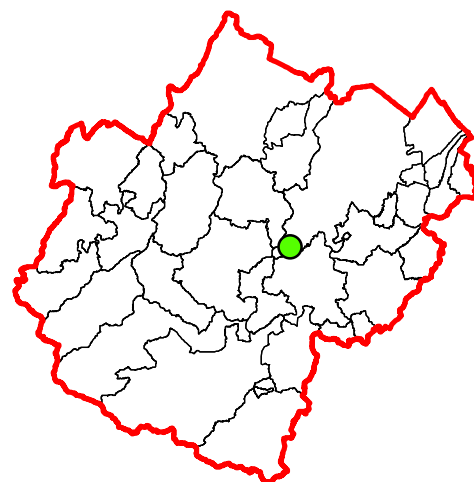
**VARIANTE SPECIFICA AL  
PIANO TERRITORIALE DI COORDINAMENTO PROVINCIALE  
ai sensi dell'art. 27 bis della L.R. 20/2000 e ss.mm.ii.**

Approvato con delibera C.P. n. 68886/146 del 14/09/2006

Integrato con delibera C.P. n. 70346/146 del 19/07/2010

**COMUNE DI CESENA**

**Località:** Osteria di Piavola



**LEGENDA**

Zone calanchive (Art. 20A)

Calanco

Area di potenziale retrogressione calanchiva

Area calanchiva

Aree interessate da frane attive (Art. 26)

Corpi di frana attivi

Aree interessate da frane quiescenti (Art. 26)

Corpi di frana privi di periodicità stagionali

Zone ed elementi caratterizzati da potenziale instabilità (Art. 27)

Coltri di depositi di versante

Depositi eluvio-colluviali

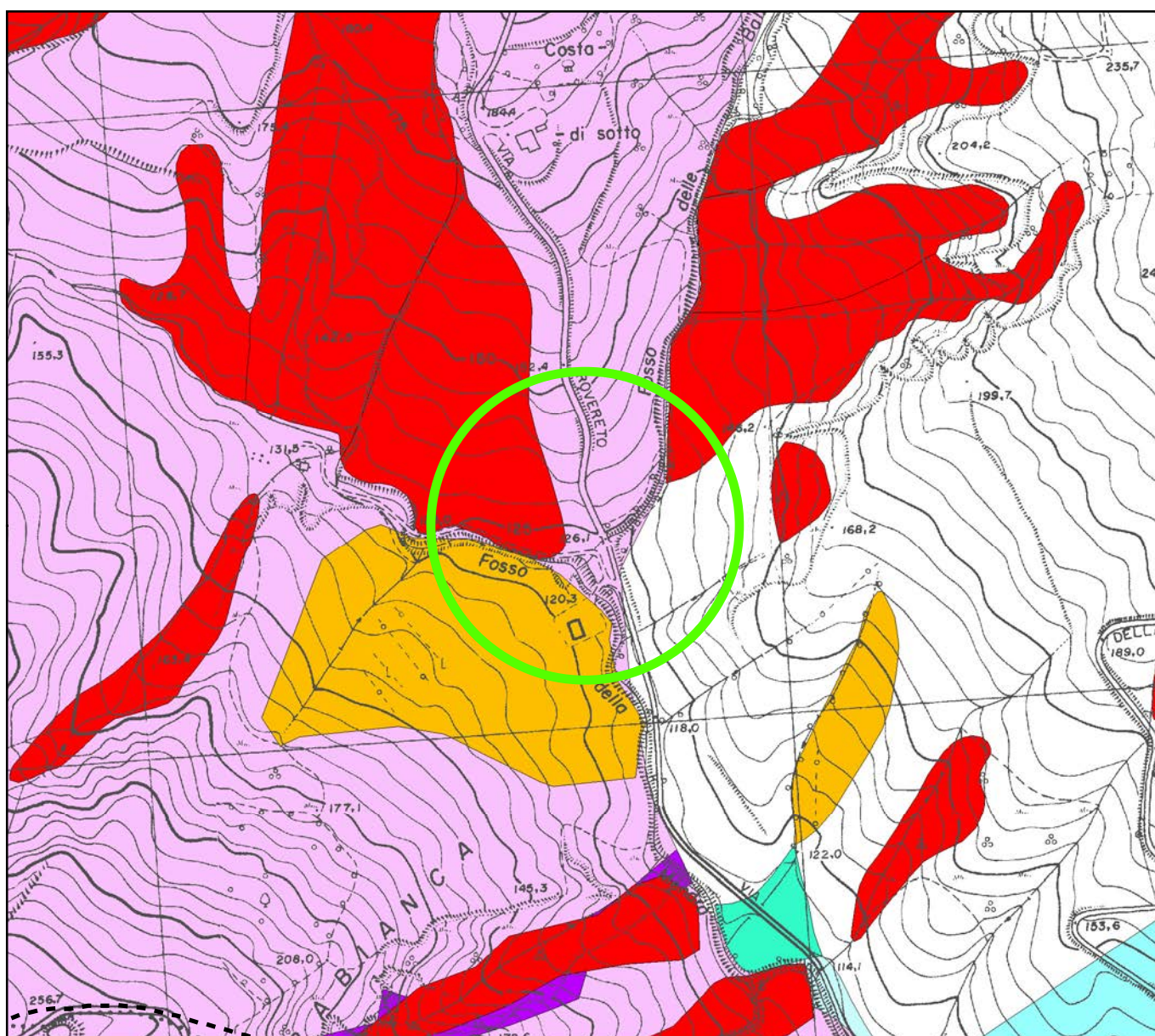
Conoidi di deiezione

Depositi alluvionali terrazzati

Ambiti di adeguamento ai Piani di Bacino

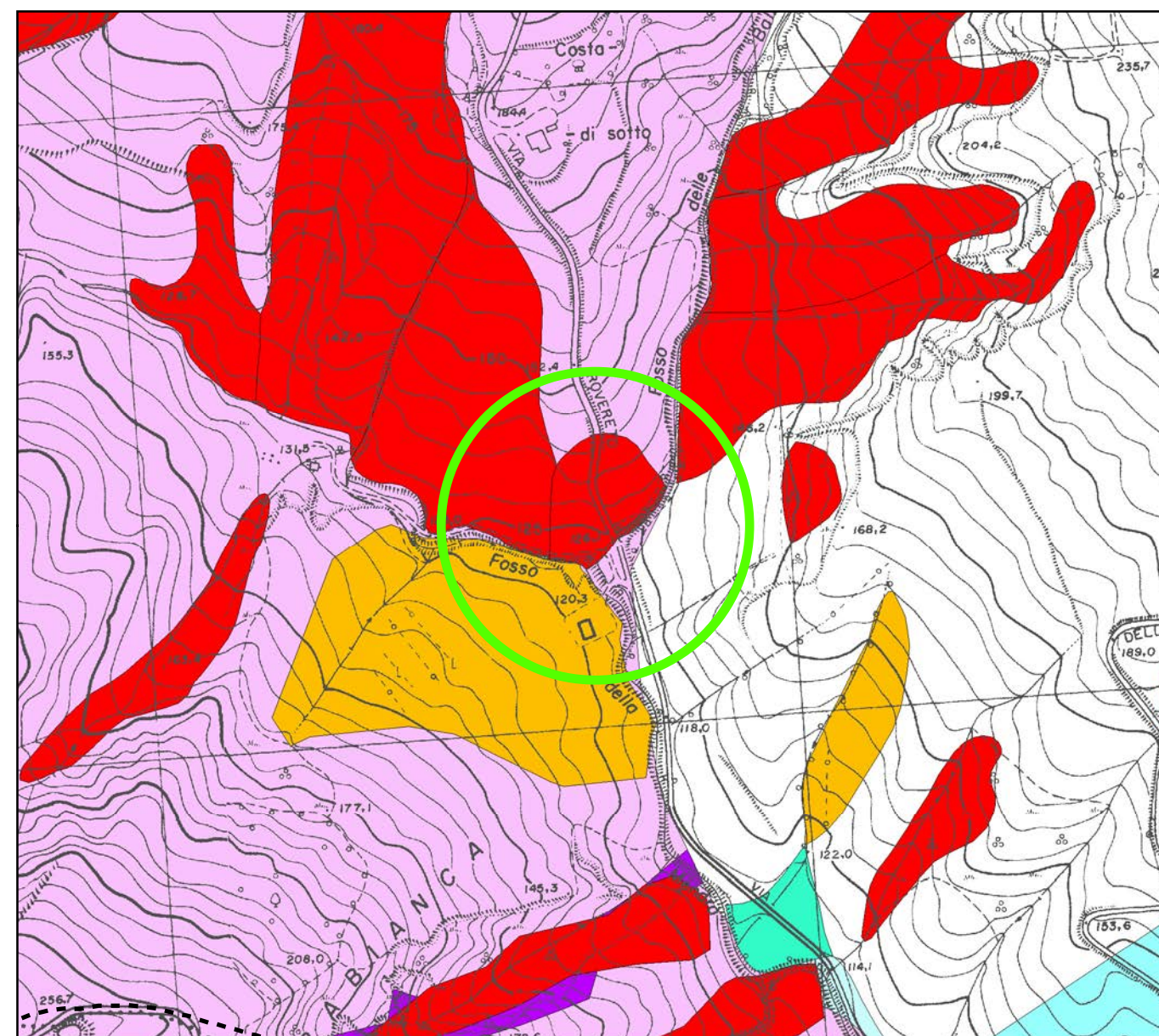
Aree a rischio di frana

001\_B\_conf\_06



**Tav. 4 - Carta del dissesto e della vulnerabilità territoriale  
Stato vigente**

Scala 1:5.000



**Tav. 4 - Carta del dissesto e della vulnerabilità territoriale  
Stato modificato**

Scala 1:5.000





PROVINCIA DI FORLÌ-CESENA

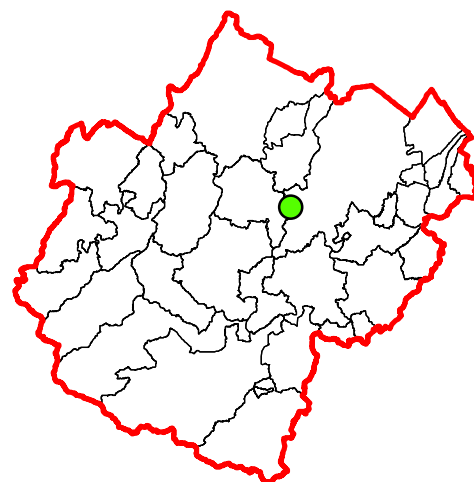
**VARIANTE SPECIFICA AL  
PIANO TERRITORIALE DI COORDINAMENTO PROVINCIALE  
ai sensi dell'art. 27 bis della L.R. 20/2000 e ss.mm.ii.**

Approvato con delibera C.P. n. 68886/146 del 14/09/2006

Integrato con delibera C.P. n. 70346/146 del 19/07/2010

**COMUNE DI CESENA**

**Località:** Tessello-Case Sant'Alberto



**LEGENDA**

Zone calanchive (Art. 20A)

Calanco

Area di potenziale retrogressione calanchiva

Area calanchiva

Aree interessate da frane attive (Art. 26)

Corpi di frana attivi

Aree interessate da frane quiescenti (Art. 26)

Corpi di frana privi di periodicità stagionali

Zone ed elementi caratterizzati da potenziale instabilità (Art. 27)

Coltri di depositi di versante

Depositi eluvio-colluviali

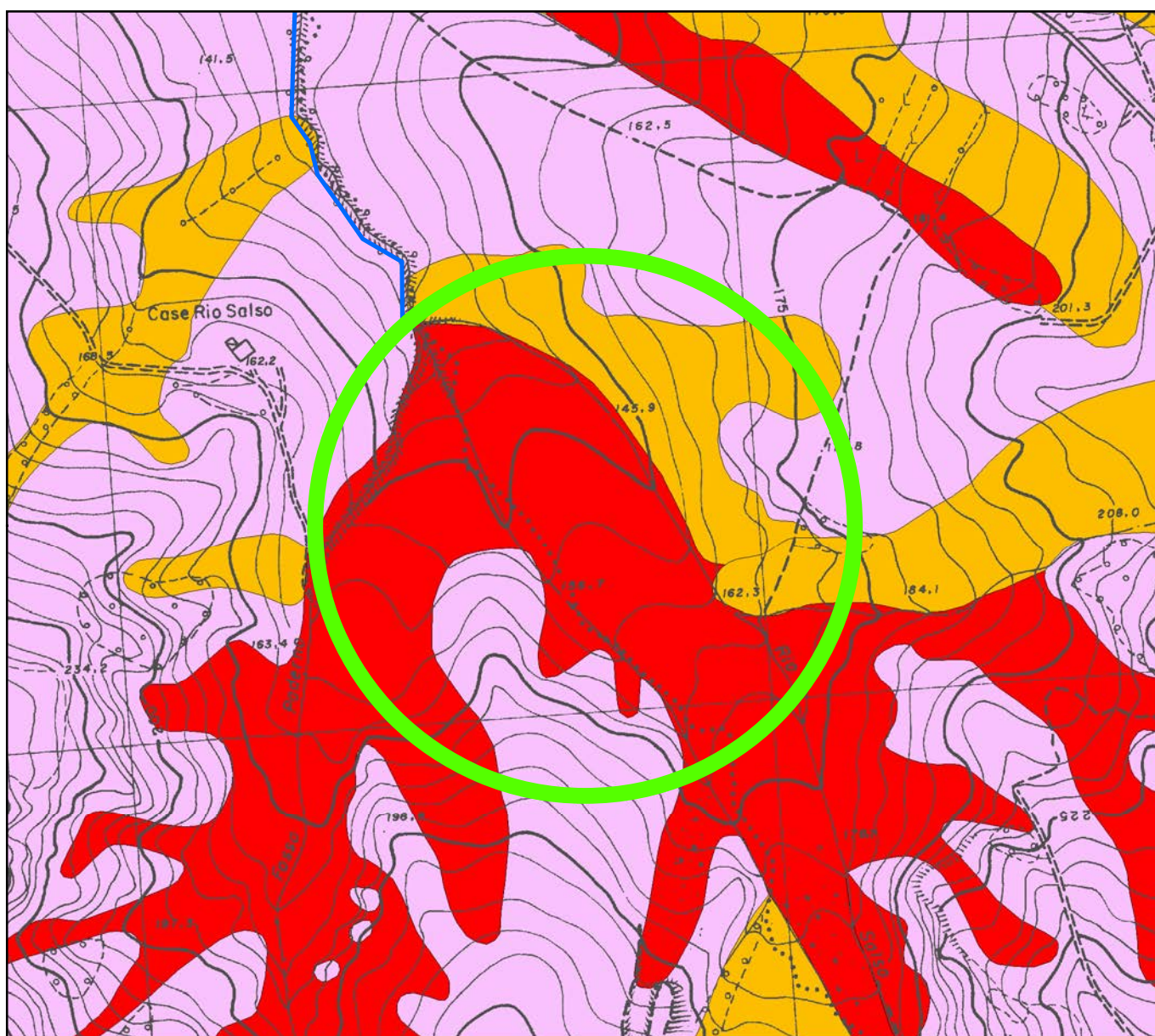
Conoidi di deiezione

Depositi alluvionali terrazzati

Ambiti di adeguamento ai Piani di Bacino

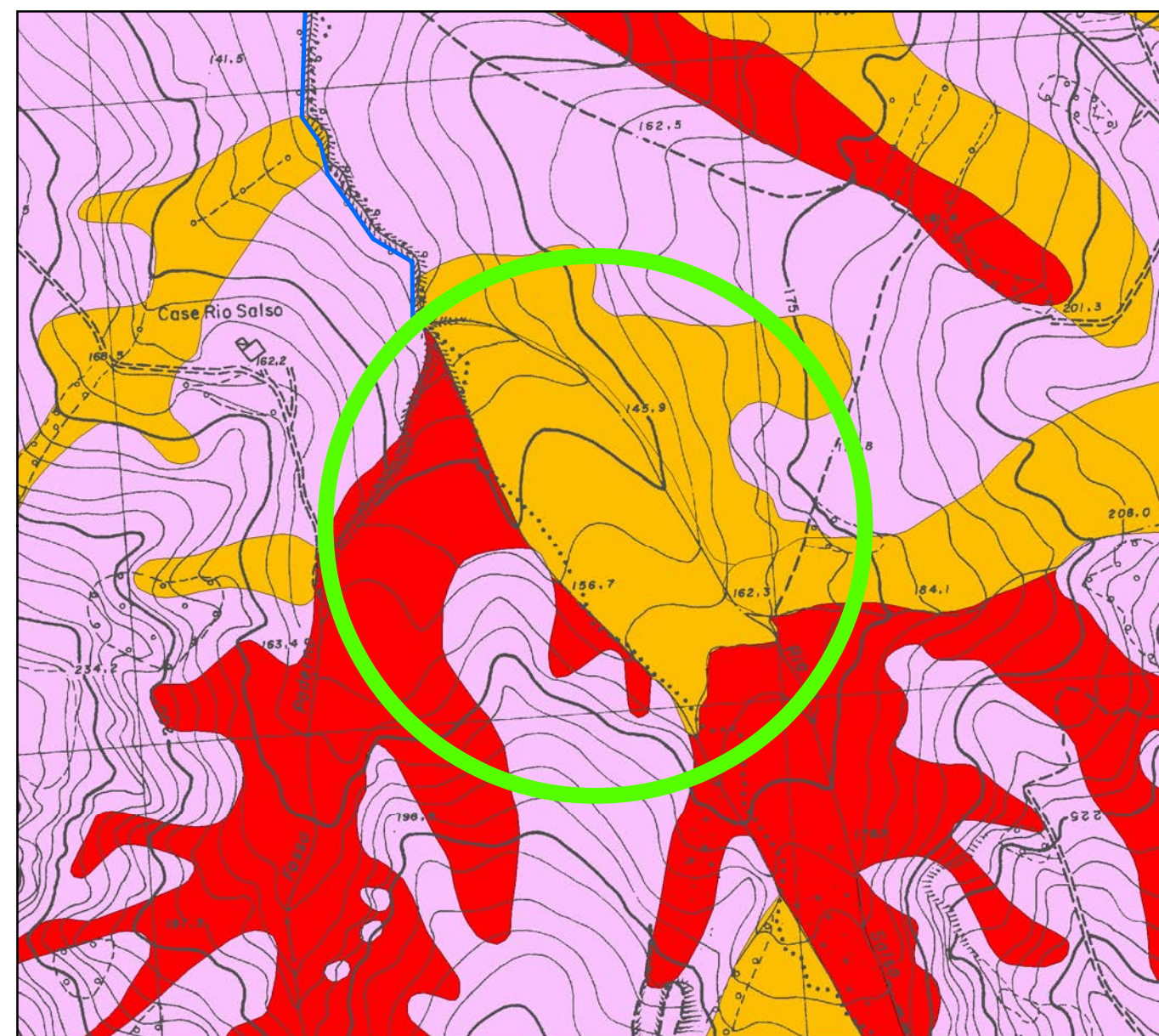
Aree a rischio di frana

004\_conf



**Tav. 4 - Carta del dissesto e della vulnerabilità territoriale  
Stato vigente**

Scala 1:5.000



**Tav. 4 - Carta del dissesto e della vulnerabilità territoriale  
Stato modificato**

Scala 1:5.000





PROVINCIA DI FORLÌ-CESENA

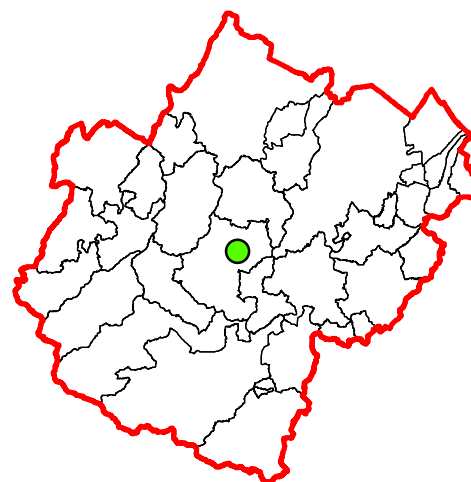
**VARIANTE SPECIFICA AL  
PIANO TERRITORIALE DI COORDINAMENTO PROVINCIALE  
ai sensi dell'art. 27 bis della L.R. 20/2000 e ss.mm.ii.**

Approvato con delibera C.P. n. 68886/146 del 14/09/2006

Integrato con delibera C.P. n. 70346/146 del 19/07/2010

**COMUNE DI CIVITELLA**

**Località:** Voltre



**LEGENDA**

Zone calanchive (Art. 20A)

Calanco

Area di potenziale retrogressione calanchiva

Area calanchiva

Aree interessate da frane attive (Art. 26)

Corpi di frana attivi

Aree interessate da frane quiescenti (Art. 26)

Corpi di frana privi di periodicità stagionali

Zone ed elementi caratterizzati da potenziale instabilità (Art. 27)

Coltri di depositi di versante

Depositi eluvio-colluviali

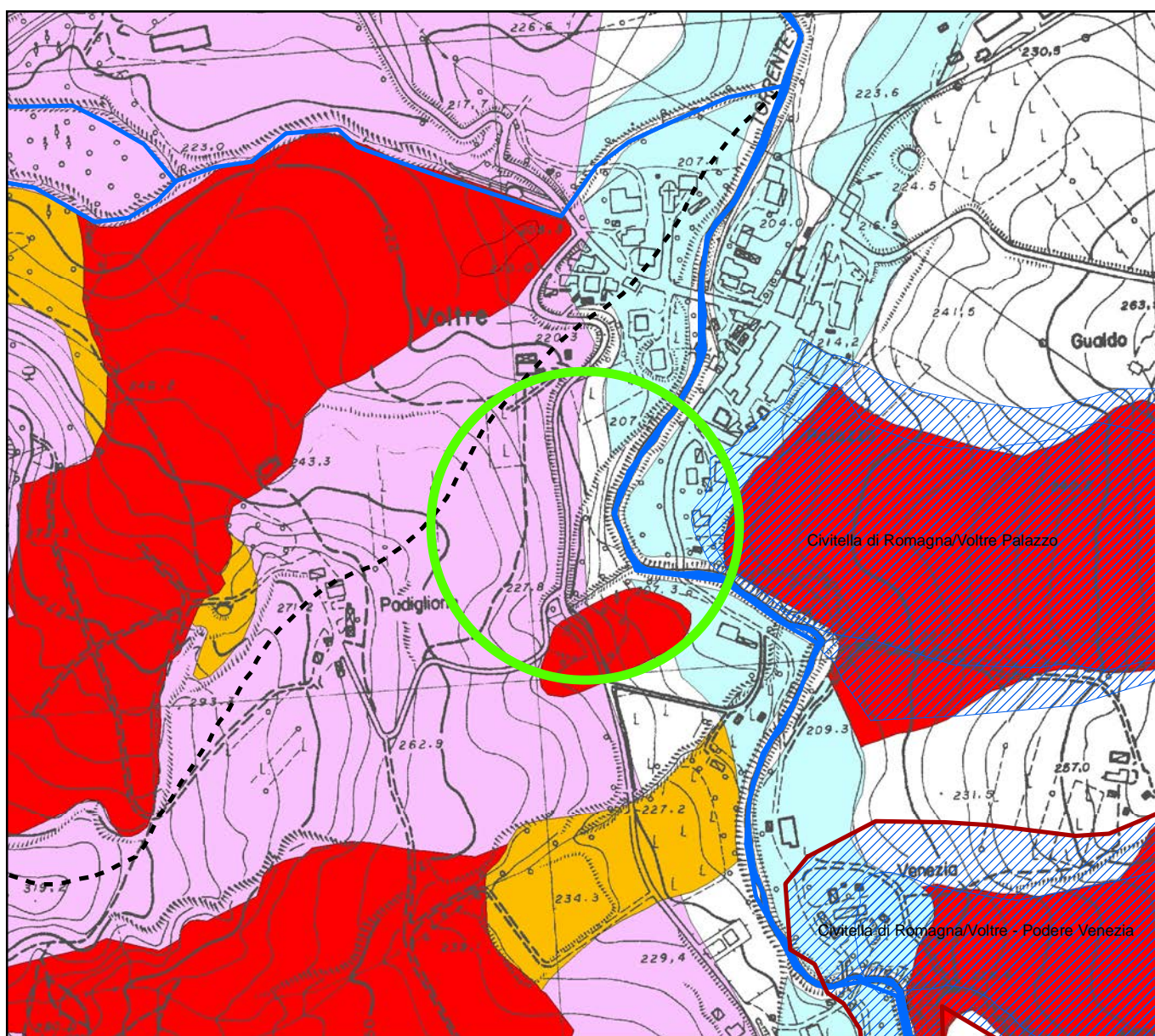
Conoidi di deiezione

Depositi alluvionali terrazzati

Ambiti di adeguamento ai Piani di Bacino

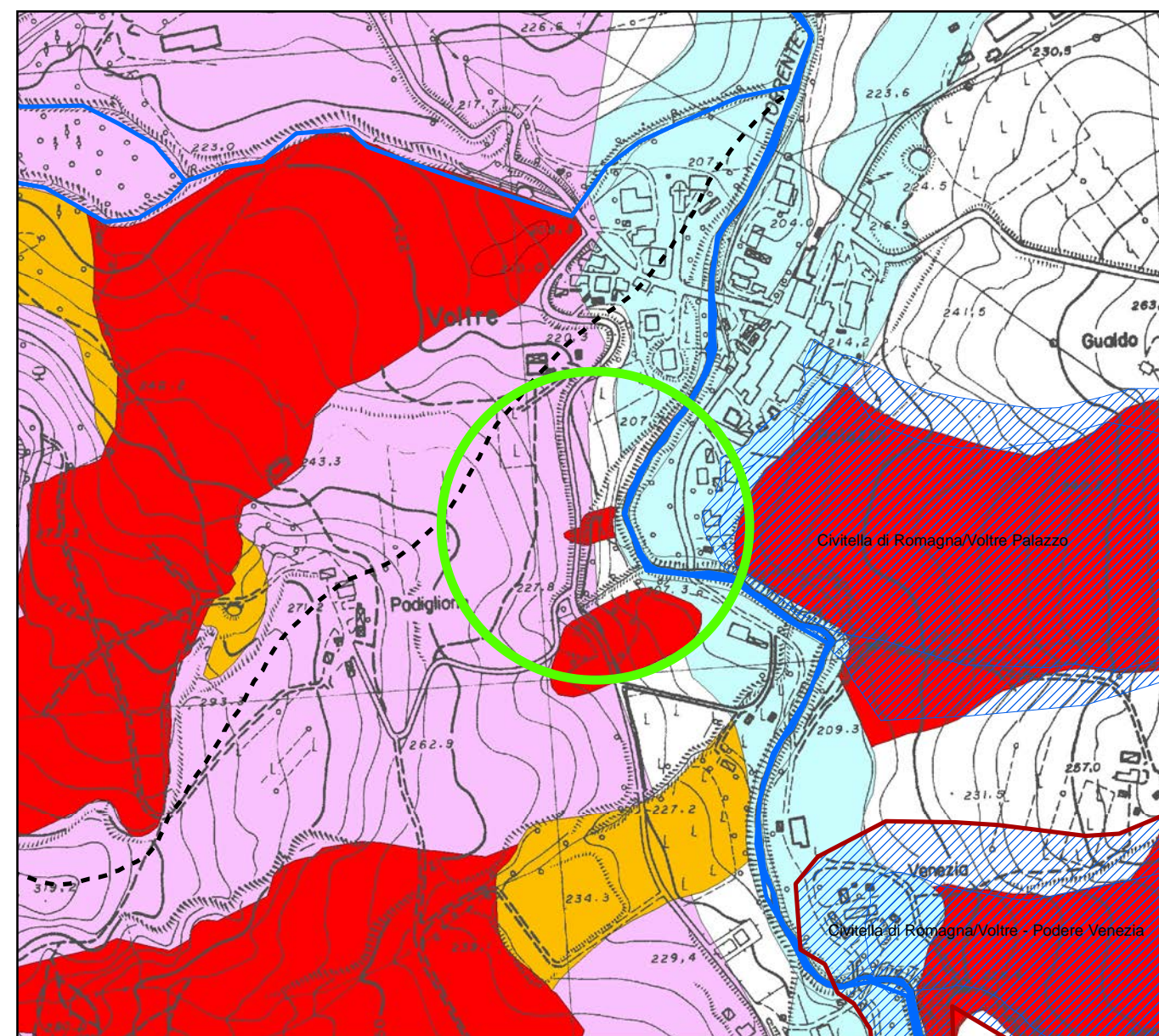
Aree a rischio di frana

001\_B\_conf\_07



Tav. 4 - Carta del dissesto e della vulnerabilità territoriale  
Stato vigente

Scala 1:5.000



Tav. 4 - Carta del dissesto e della vulnerabilità territoriale  
Stato modificato

Scala 1:5.000





PROVINCIA DI FORLÌ-CESENA

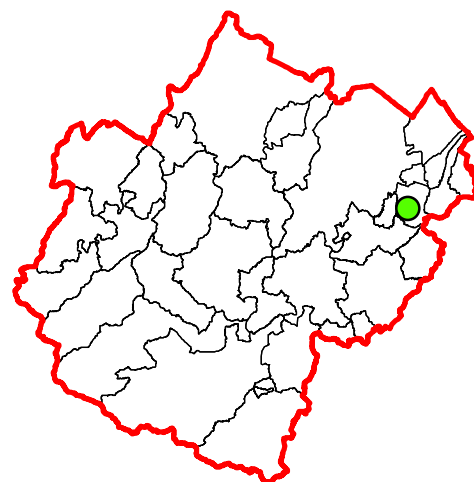
**VARIANTE SPECIFICA AL  
PIANO TERRITORIALE DI COORDINAMENTO PROVINCIALE  
ai sensi dell'art. 27 bis della L.R. 20/2000 e ss.mm.ii.**

Approvato con delibera C.P. n. 68886/146 del 14/09/2006

Integrato con delibera C.P. n. 70346/146 del 19/07/2010

**COMUNE DI LONGIANO**

**Località:** Capoluogo



**LEGENDA**

Zone calanchive (Art. 20A)

Calanco

Area di potenziale retrogressione calanchiva

Area calanchiva

Aree interessate da frane attive (Art. 26)

Corpi di frana attivi

Aree interessate da frane quiescenti (Art. 26)

Corpi di frana privi di periodicità stagionali

Zone ed elementi caratterizzati da potenziale instabilità (Art. 27)

Coltri di depositi di versante

Depositi eluvio-colluviali

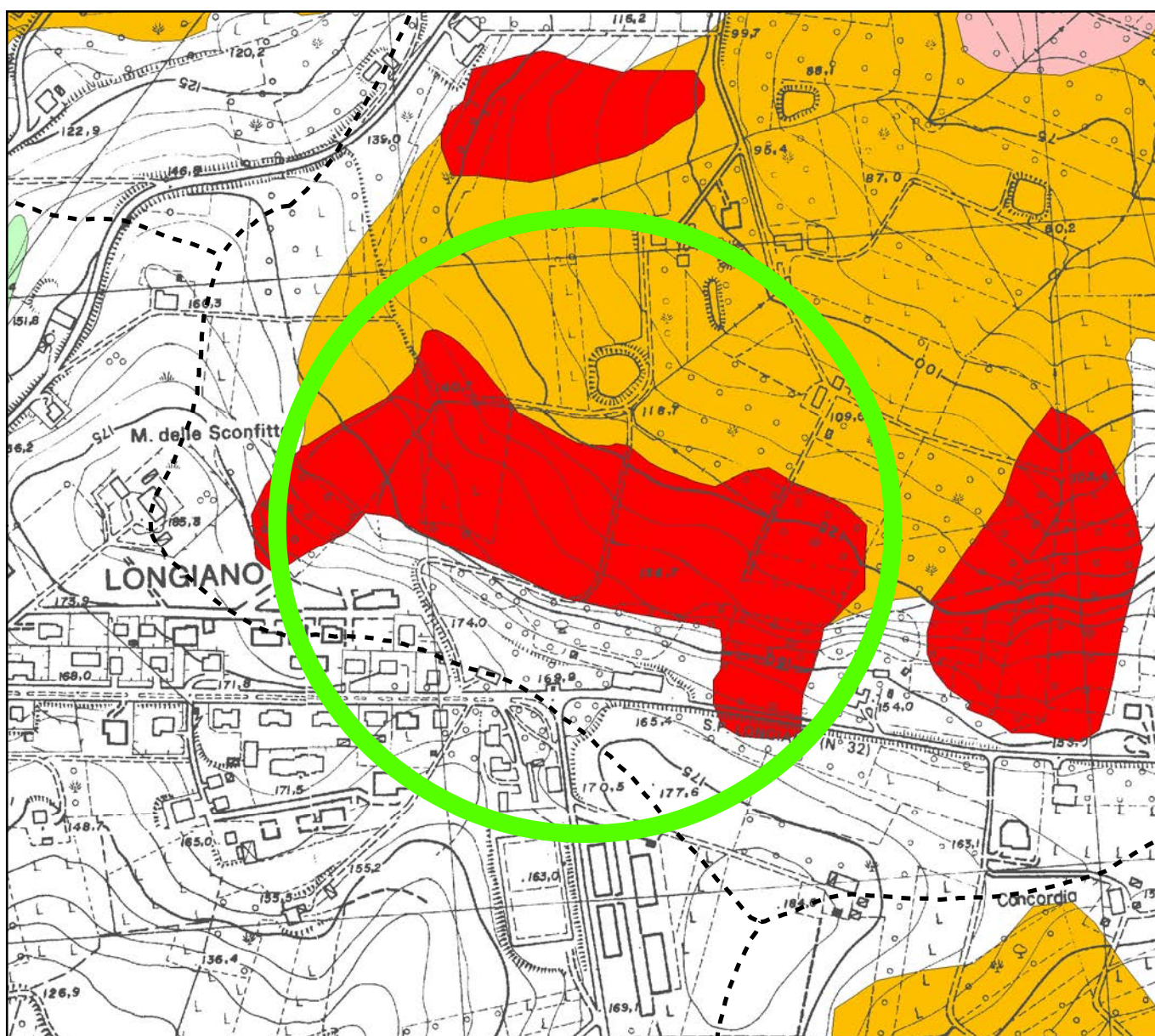
Conoidi di deiezione

Depositi alluvionali terrazzati

Ambiti di adeguamento ai Piani di Bacino

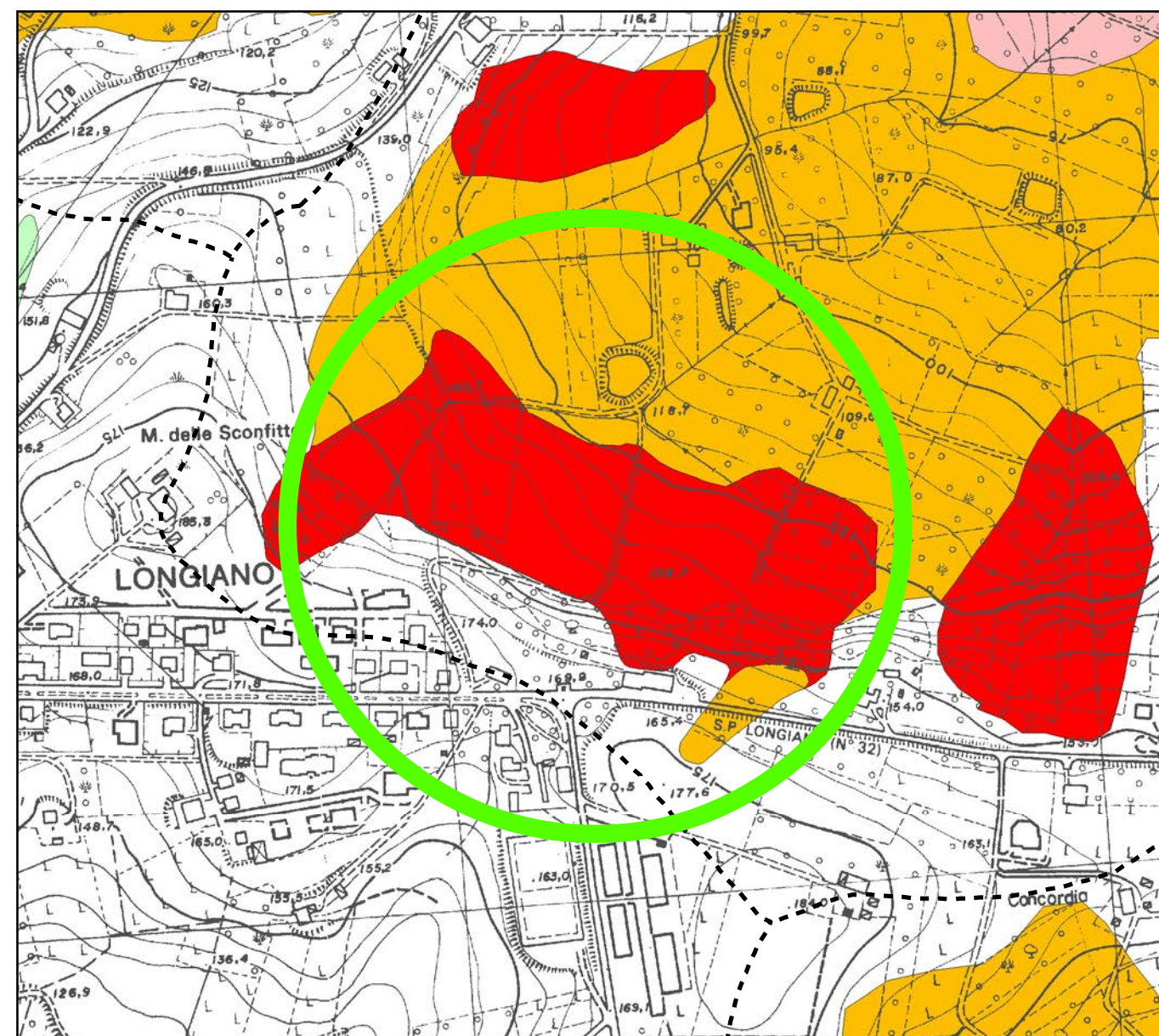
Aree a rischio di frana

27bis\_007\_S



Tav. 4 - Carta del dissesto e della vulnerabilità territoriale  
Stato vigente

Scala 1:5.000



Tav. 4 - Carta del dissesto e della vulnerabilità territoriale  
Stato modificato

Scala 1:5.000





PROVINCIA DI FORLÌ-CESENA

**VARIANTE SPECIFICA AL  
PIANO TERRITORIALE DI COORDINAMENTO PROVINCIALE  
ai sensi dell'art. 27 bis della L.R. 20/2000 e ss.mm.ii.**

Approvato con delibera C.P. n. 68886/146 del 14/09/2006

Integrato con delibera C.P. n. 70346/146 del 19/07/2010

**COMUNE DI LONGIANO**

**Località:** Felloniche



**LEGENDA**

Zone calanchive (Art. 20A)

Calanco

Area di potenziale retrogressione calanchiva

Area calanchiva

Aree interessate da frane attive (Art. 26)

Corpi di frana attivi

Aree interessate da frane quiescenti (Art. 26)

Corpi di frana privi di periodicità stagionali

Zone ed elementi caratterizzati da potenziale instabilità (Art. 27)

Coltri di depositi di versante

Depositi eluvio-colluviali

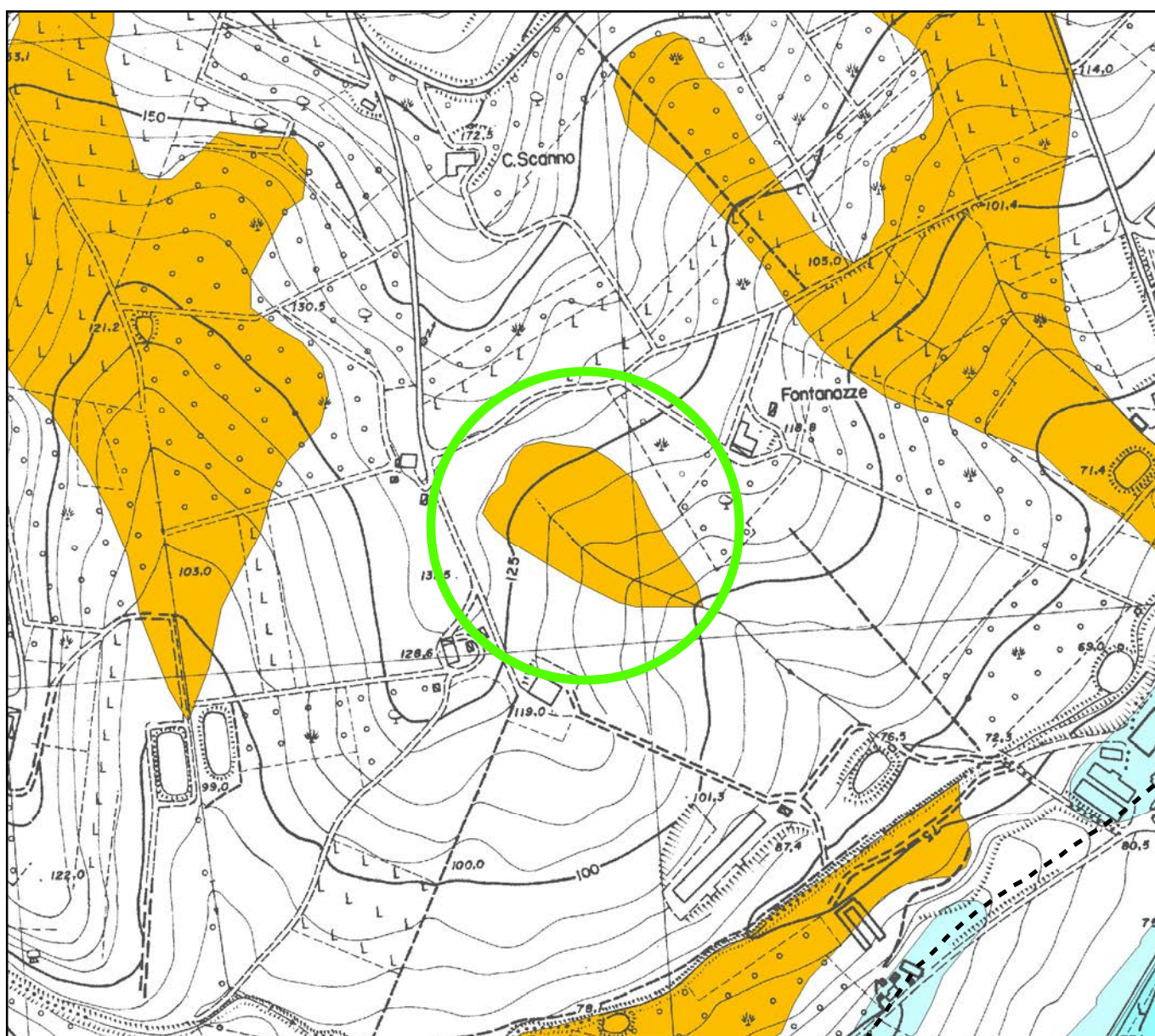
Conoidi di deiezione

Depositi alluvionali terrazzati

Ambiti di adeguamento ai Piani di Bacino

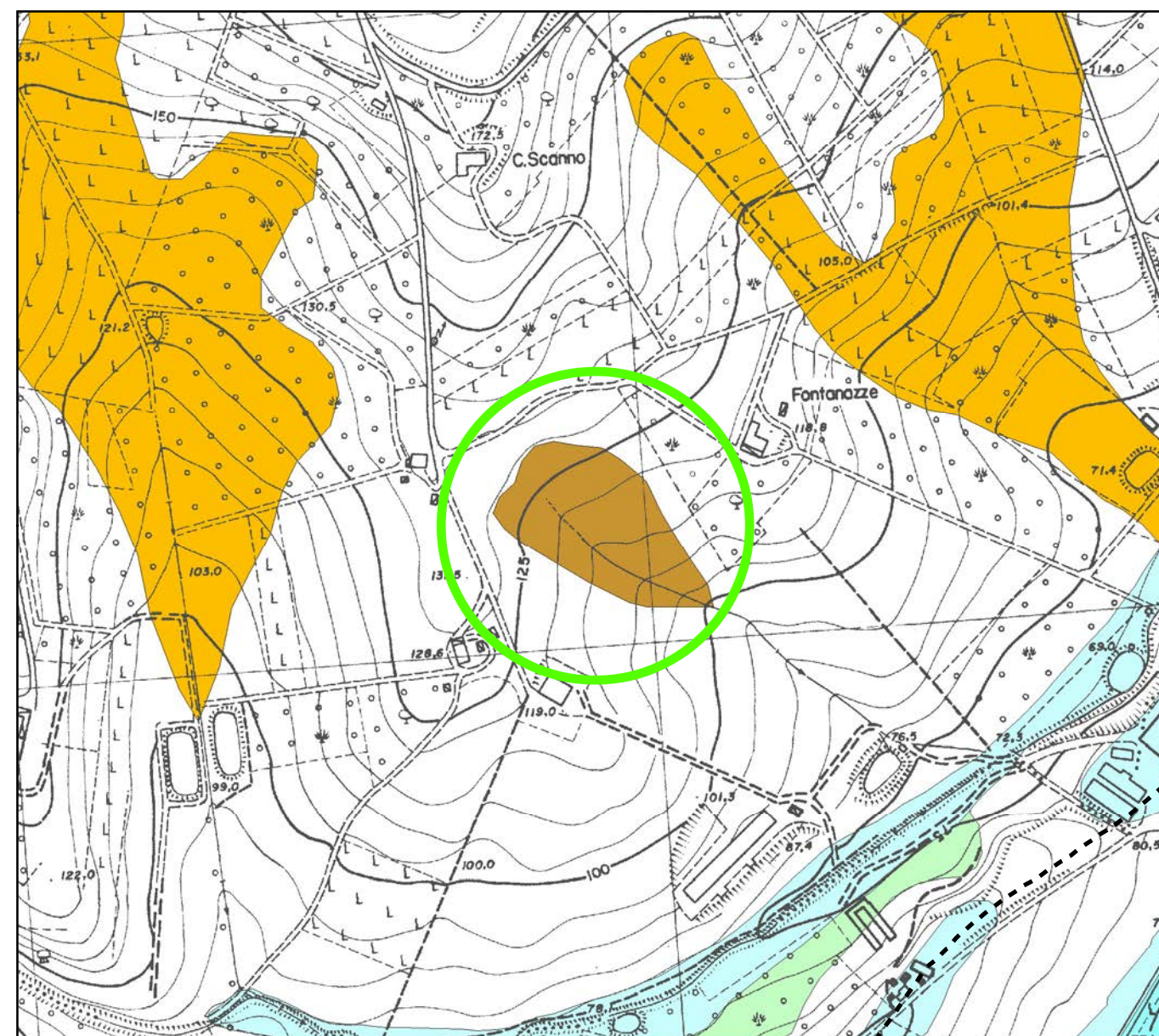
Aree a rischio di frana

27bis\_025



**Tav. 4 - Carta del dissesto e della vulnerabilità territoriale  
Stato vigente**

Scala 1:5.000



**Tav. 4 - Carta del dissesto e della vulnerabilità territoriale  
Stato modificato**

Scala 1:5.000





PROVINCIA DI FORLÌ-CESENA

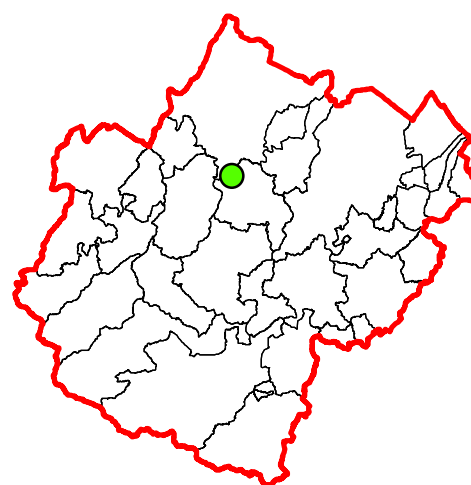
**VARIANTE SPECIFICA AL  
PIANO TERRITORIALE DI COORDINAMENTO PROVINCIALE  
ai sensi dell'art. 27 bis della L.R. 20/2000 e ss.mm.ii.**

Approvato con delibera C.P. n. 68886/146 del 14/09/2006

Integrato con delibera C.P. n. 70346/146 del 19/07/2010

**COMUNE DI MELDOLA**

**Località:** Bramabene



**LEGENDA**

Zone calanchive (Art. 20A)

Calanco

Area di potenziale retrogressione calanchiva

Area calanchiva

Aree interessate da frane attive (Art. 26)

Corpi di frana attivi

Aree interessate da frane quiescenti (Art. 26)

Corpi di frana privi di periodicità stagionali

Zone ed elementi caratterizzati da potenziale instabilità (Art. 27)

Coltri di depositi di versante

Depositi eluvio-colluviali

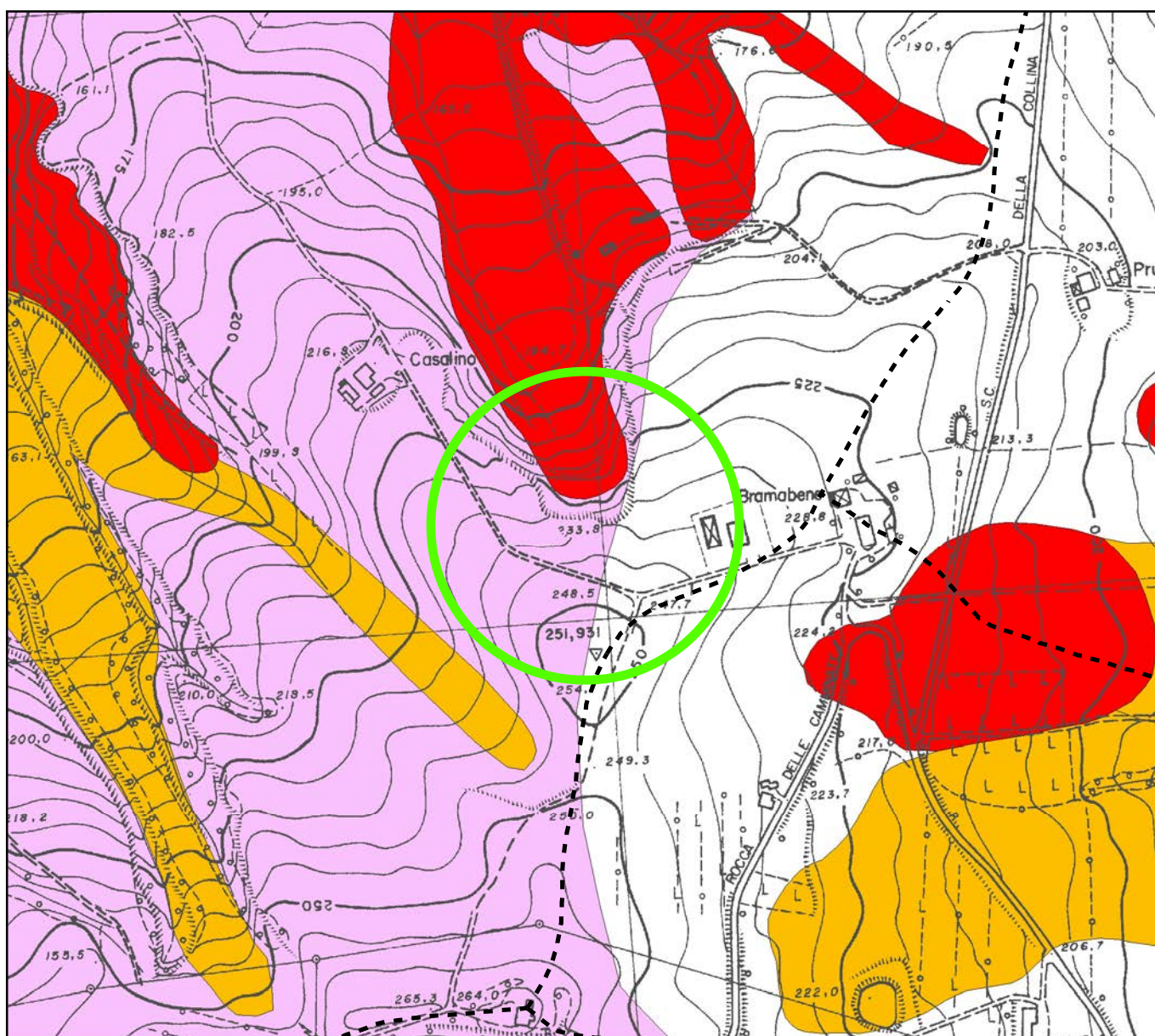
Conoidi di deiezione

Depositi alluvionali terrazzati

Ambiti di adeguamento ai Piani di Bacino

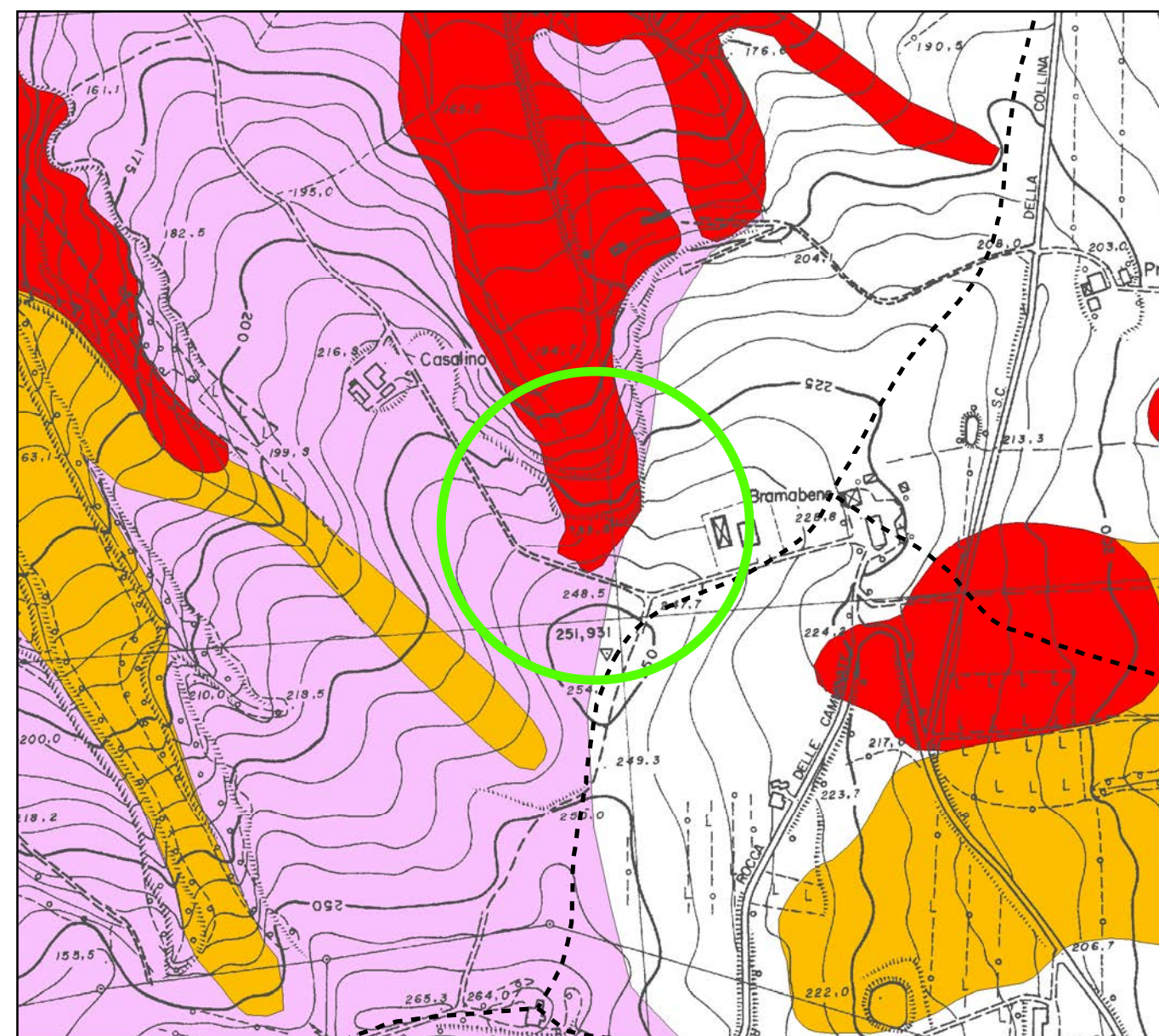
Aree a rischio di frana

001\_B\_conf\_08



**Tav. 4 - Carta del dissesto e della vulnerabilità territoriale  
Stato vigente**

**Scala 1:5.000**



**Tav. 4 - Carta del dissesto e della vulnerabilità territoriale  
Stato modificato**

**Scala 1:5.000**





PROVINCIA DI FORLÌ-CESENA

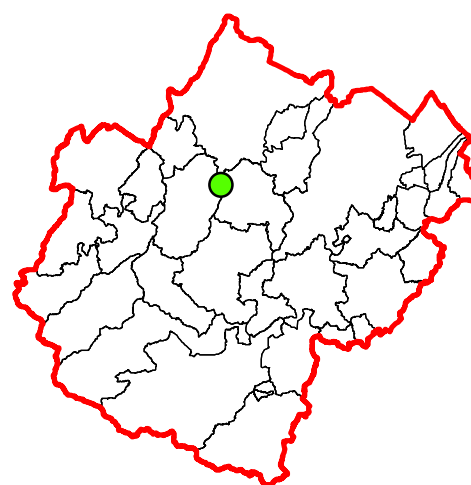
**VARIANTE SPECIFICA AL  
PIANO TERRITORIALE DI COORDINAMENTO PROVINCIALE  
ai sensi dell'art. 27 bis della L.R. 20/2000 e ss.mm.ii.**

Approvato con delibera C.P. n. 68886/146 del 14/09/2006

Integrato con delibera C.P. n. 70346/146 del 19/07/2010

**COMUNE DI MELDOLA**

Località: Para



**LEGENDA**

Zone calanchive (Art. 20A)

Calanco

Area di potenziale retrogressione calanchiva

Area calanchiva

Aree interessate da frane attive (Art. 26)

Corpi di frana attivi

Aree interessate da frane quiescenti (Art. 26)

Corpi di frana privi di periodicità stagionali

Zone ed elementi caratterizzati da potenziale instabilità (Art. 27)

Coltri di depositi di versante

Depositi eluvio-colluviali

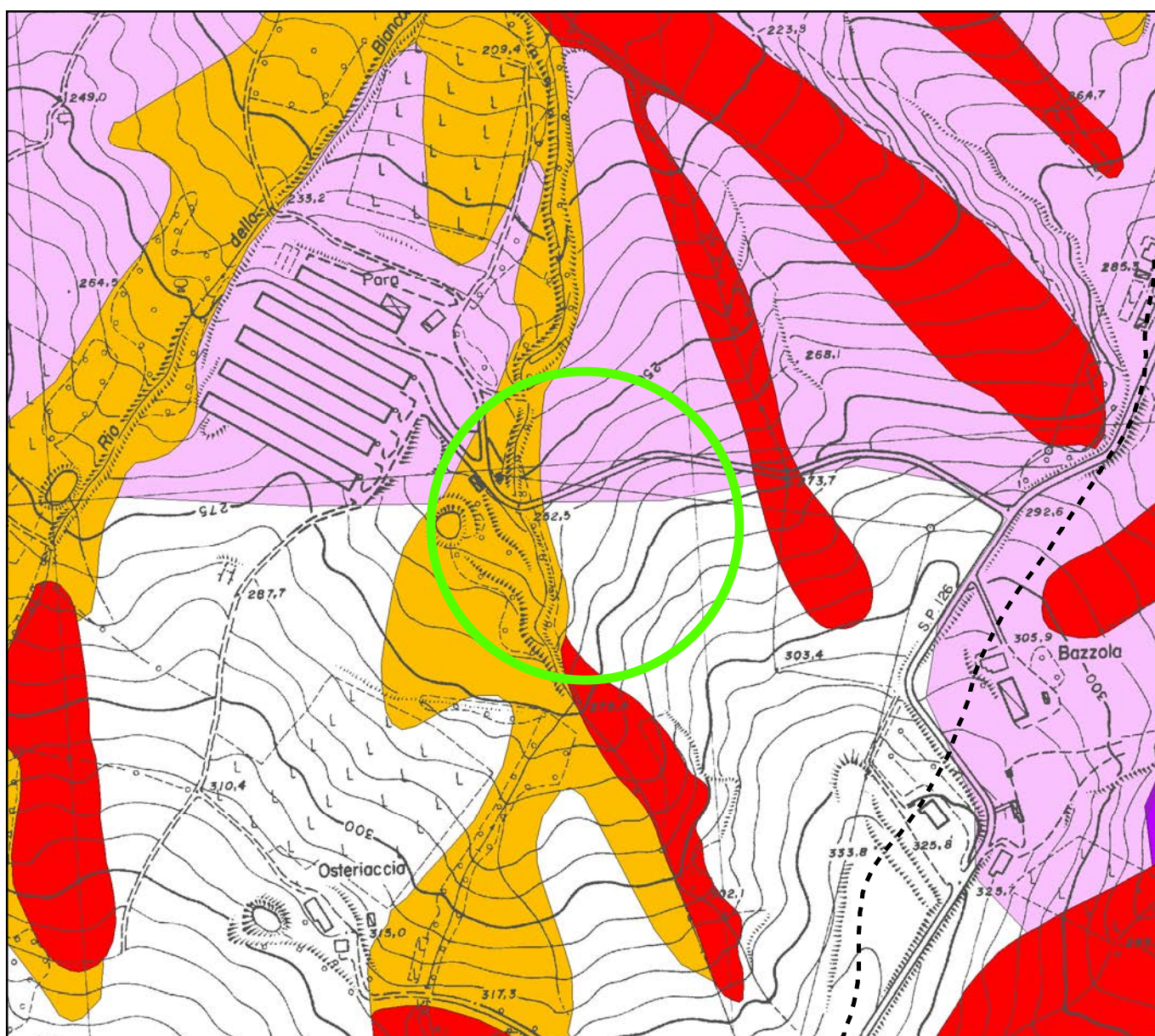
Conoidi di deiezione

Depositi alluvionali terrazzati

Ambiti di adeguamento ai Piani di Bacino

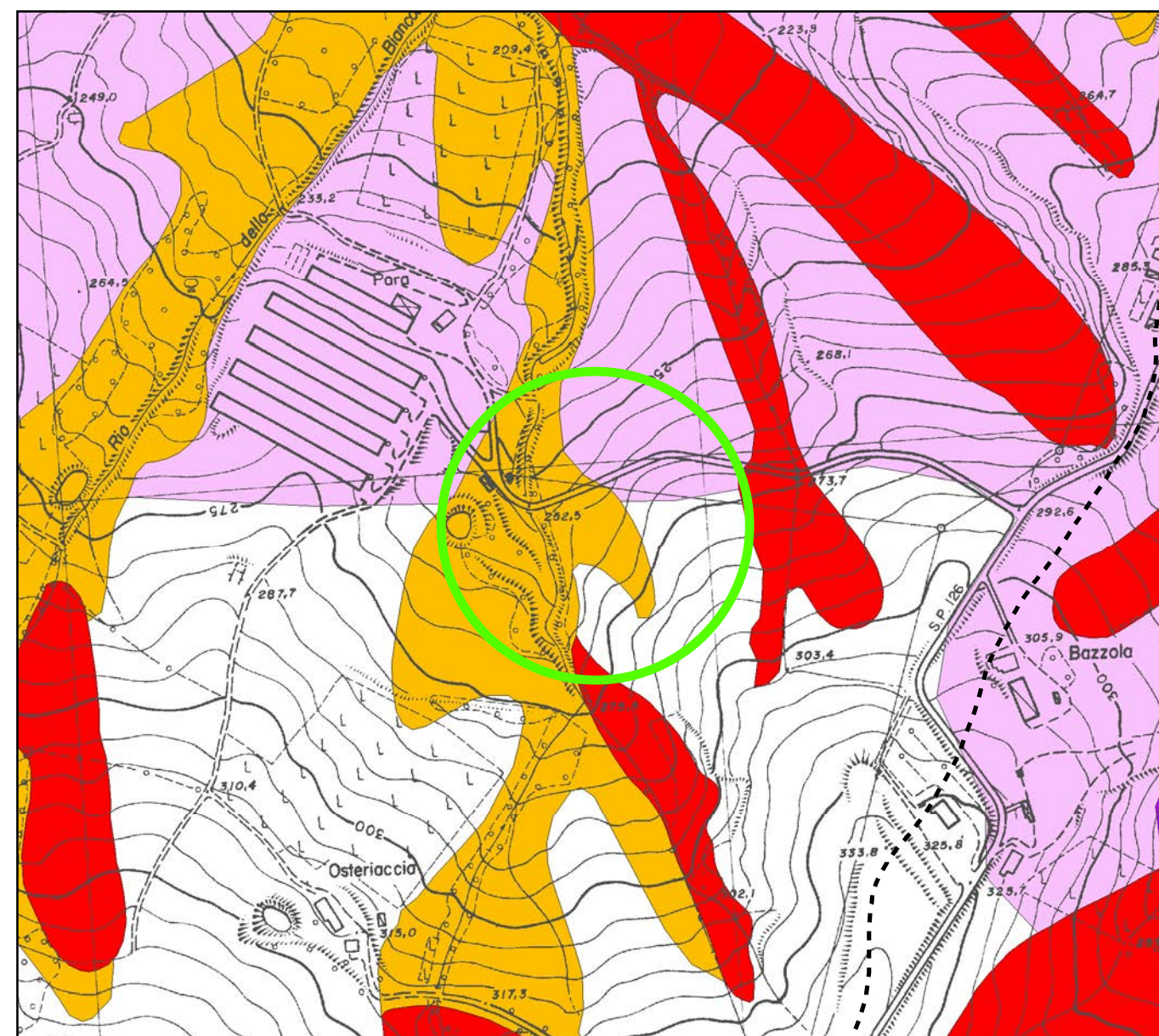
Aree a rischio di frana

001\_B\_conf\_09



Tav. 4 - Carta del dissesto e della vulnerabilità territoriale  
Stato vigente

Scala 1:5.000



Tav. 4 - Carta del dissesto e della vulnerabilità territoriale  
Stato modificato

Scala 1:5.000





PROVINCIA DI FORLÌ-CESENA

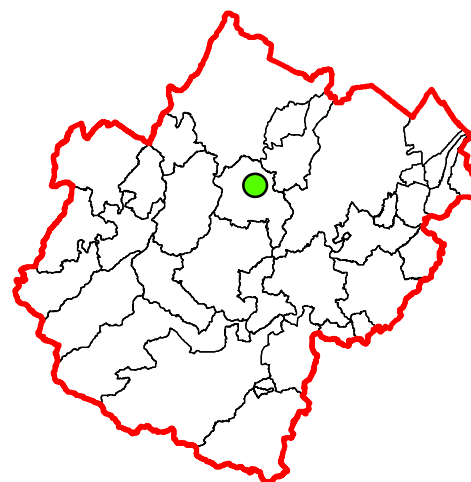
**VARIANTE SPECIFICA AL  
PIANO TERRITORIALE DI COORDINAMENTO PROVINCIALE  
ai sensi dell'art. 27 bis della L.R. 20/2000 e ss.mm.ii.**

Approvato con delibera C.P. n. 68886/146 del 14/09/2006

Integrato con delibera C.P. n. 70346/146 del 19/07/2010

**COMUNE DI MELDOLA**

**Località:** Quaina



**LEGENDA**

Zone calanchive (Art. 20A)

Calanco

Area di potenziale retrogressione calanchiva

Area calanchiva

Aree interessate da frane attive (Art. 26)

Corpi di frana attivi

Aree interessate da frane quiescenti (Art. 26)

Corpi di frana privi di periodicità stagionali

Zone ed elementi caratterizzati da potenziale instabilità (Art. 27)

Coltri di depositi di versante

Depositi eluvio-colluviali

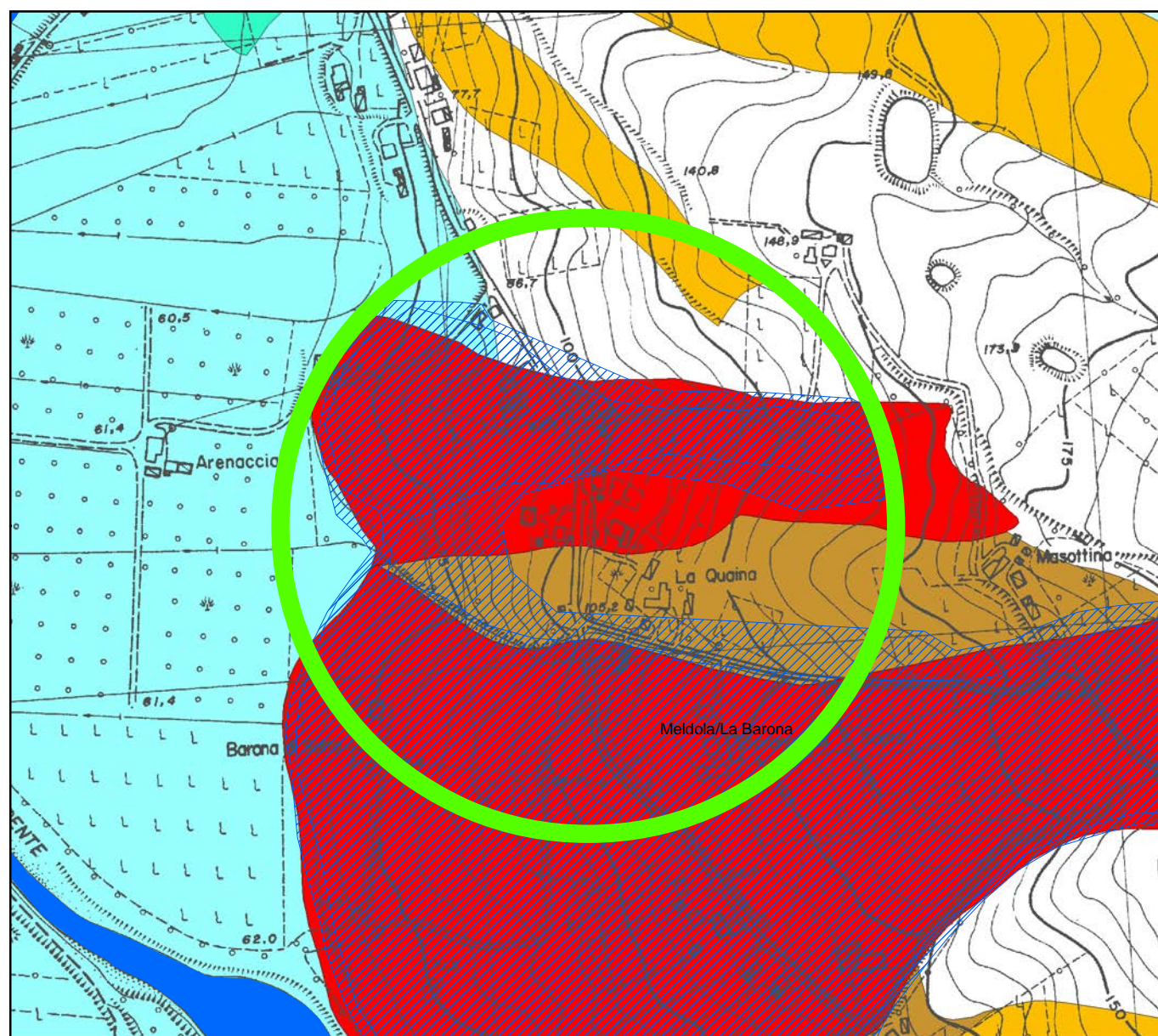
Conoidi di deiezione

Depositi alluvionali terrazzati

Ambiti di adeguamento ai Piani di Bacino

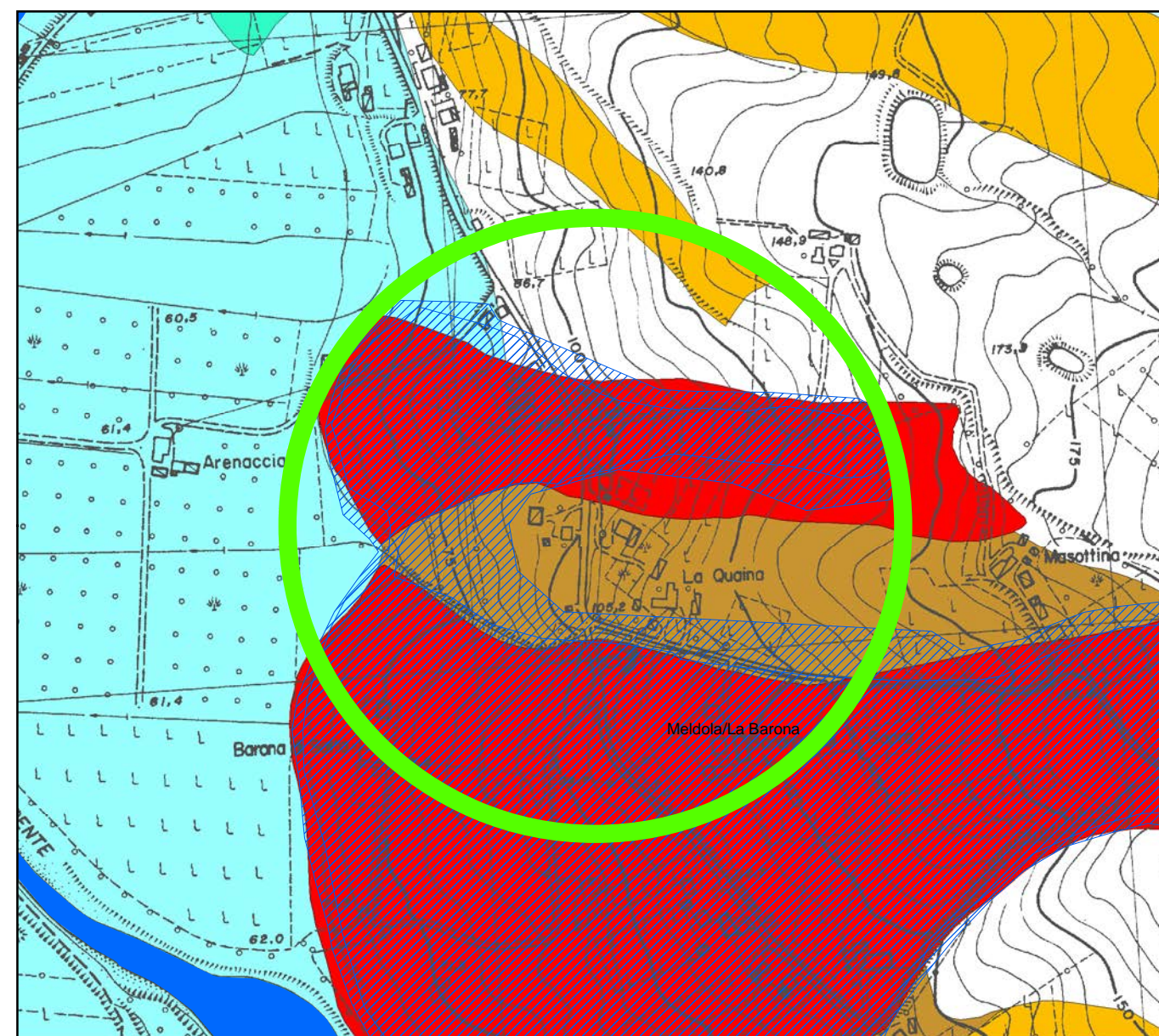
Aree a rischio di frana

27bis\_023\_G



Tav. 4 - Carta del dissesto e della vulnerabilità territoriale  
Stato vigente

Scala 1:5.000



Tav. 4 - Carta del dissesto e della vulnerabilità territoriale  
Stato modificato

Scala 1:5.000





PROVINCIA DI FORLÌ-CESENA

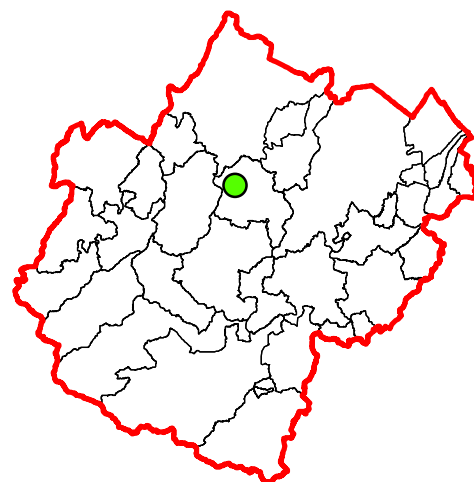
**VARIANTE SPECIFICA AL  
PIANO TERRITORIALE DI COORDINAMENTO PROVINCIALE  
ai sensi dell'art. 27 bis della L.R. 20/2000 e ss.mm.ii.**

Approvato con delibera C.P. n. 68886/146 del 14/09/2006

Integrato con delibera C.P. n. 70346/146 del 19/07/2010

**COMUNE DI MELDOLA**

**Località:** San Lorenzo in Venatis



**LEGENDA**

Zone calanchive (Art. 20A)

Calanco

Area di potenziale retrogressione calanchiva

Area calanchiva

Aree interessate da frane attive (Art. 26)

Corpi di frana attivi

Aree interessate da frane quiescenti (Art. 26)

Corpi di frana privi di periodicità stagionali

Zone ed elementi caratterizzati da potenziale instabilità (Art. 27)

Coltri di depositi di versante

Depositi eluvio-colluviali

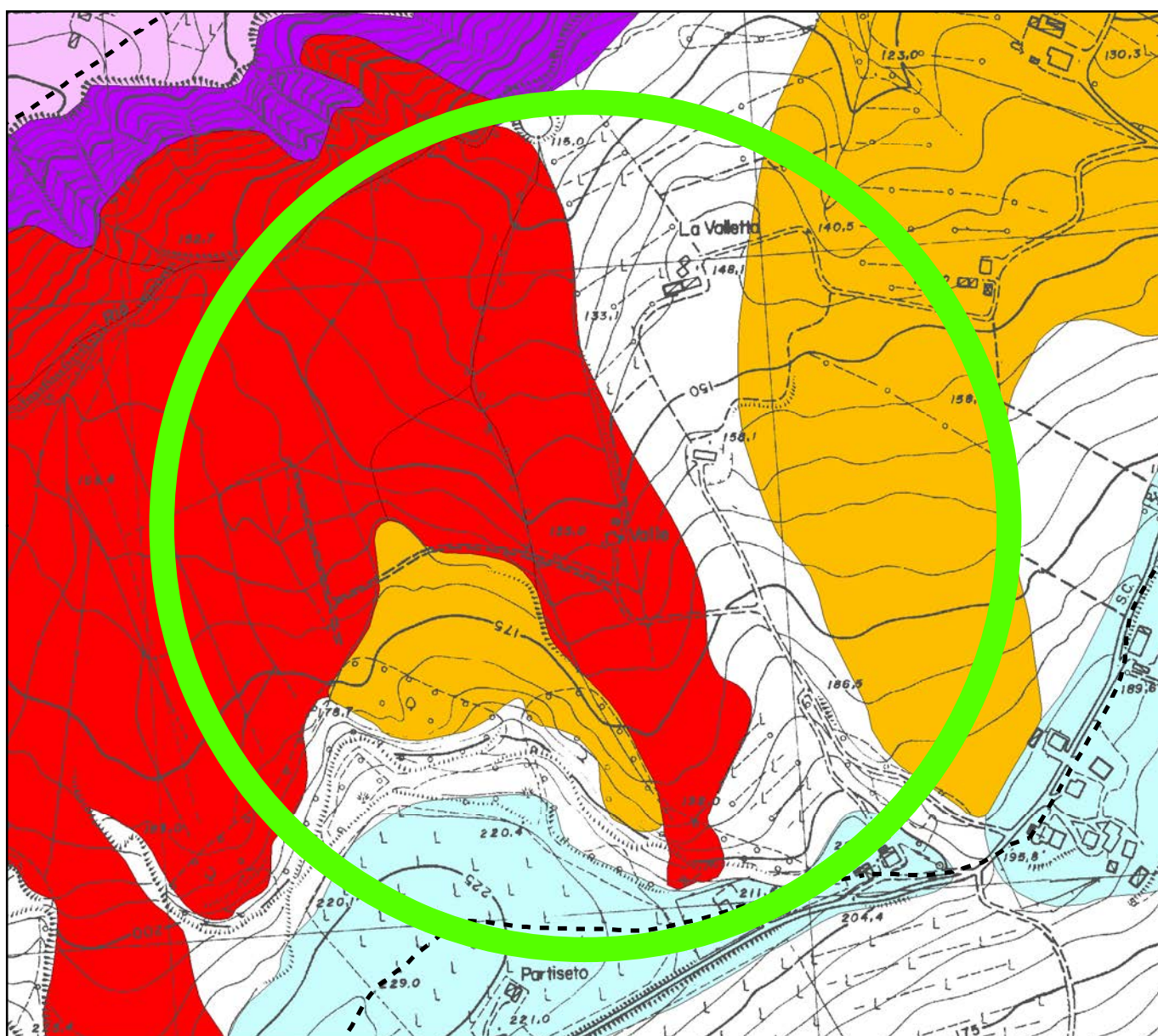
Conoidi di deiezione

Depositi alluvionali terrazzati

Ambiti di adeguamento ai Piani di Bacino

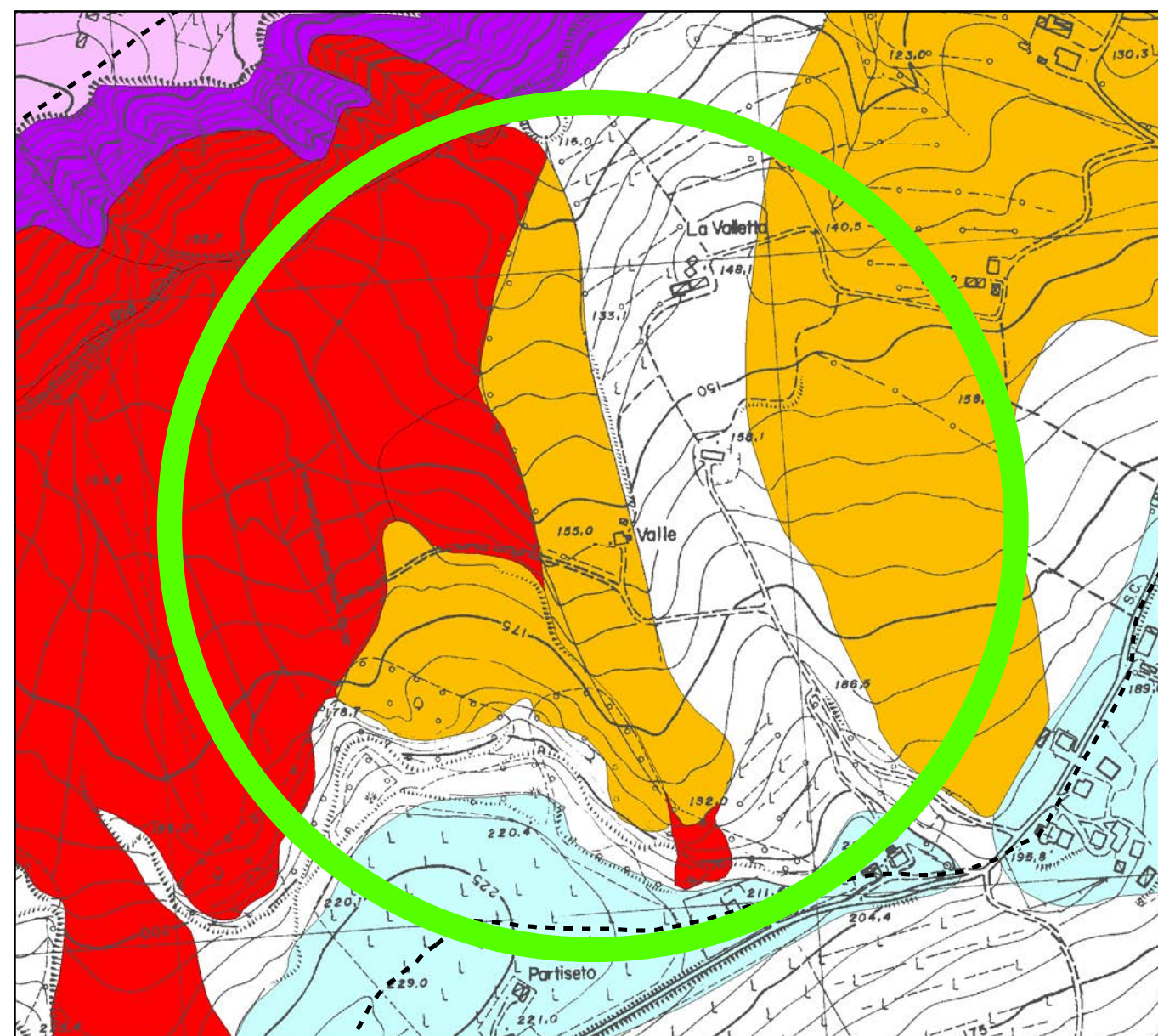
Aree a rischio di frana

27bis\_023\_B



Tav. 4 - Carta del dissesto e della vulnerabilità territoriale  
Stato vigente

Scala 1:5.000



Tav. 4 - Carta del dissesto e della vulnerabilità territoriale  
Stato modificato

Scala 1:5.000





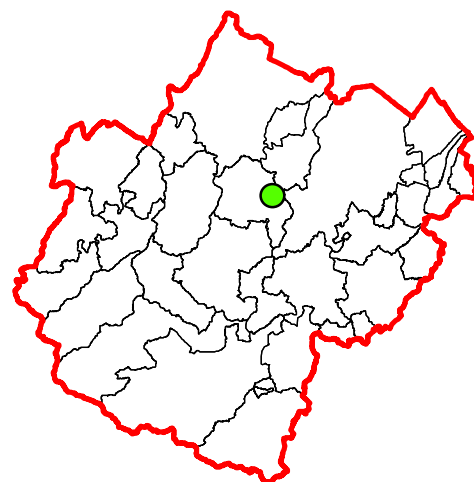
PROVINCIA DI FORLÌ-CESENA

**VARIANTE SPECIFICA AL  
PIANO TERRITORIALE DI COORDINAMENTO PROVINCIALE  
ai sensi dell'art. 27 bis della L.R. 20/2000 e ss.mm.ii.**

Approvato con delibera C.P. n. 68886/146 del 14/09/2006  
Integrato con delibera C.P. n. 70346/146 del 19/07/2010

**COMUNE DI MELDOLA**

**Località:** Teodorano



**LEGENDA**

Zone calanchive (Art. 20A)

Calanco

Area di potenziale retrogressione calanchiva

Area calanchiva

Aree interessate da frane attive (Art. 26)

Corpi di frana attivi

Aree interessate da frane quiescenti (Art. 26)

Corpi di frana privi di periodicità stagionali

Zone ed elementi caratterizzati da potenziale instabilità (Art. 27)

Coltri di depositi di versante

Depositi eluvio-colluviali

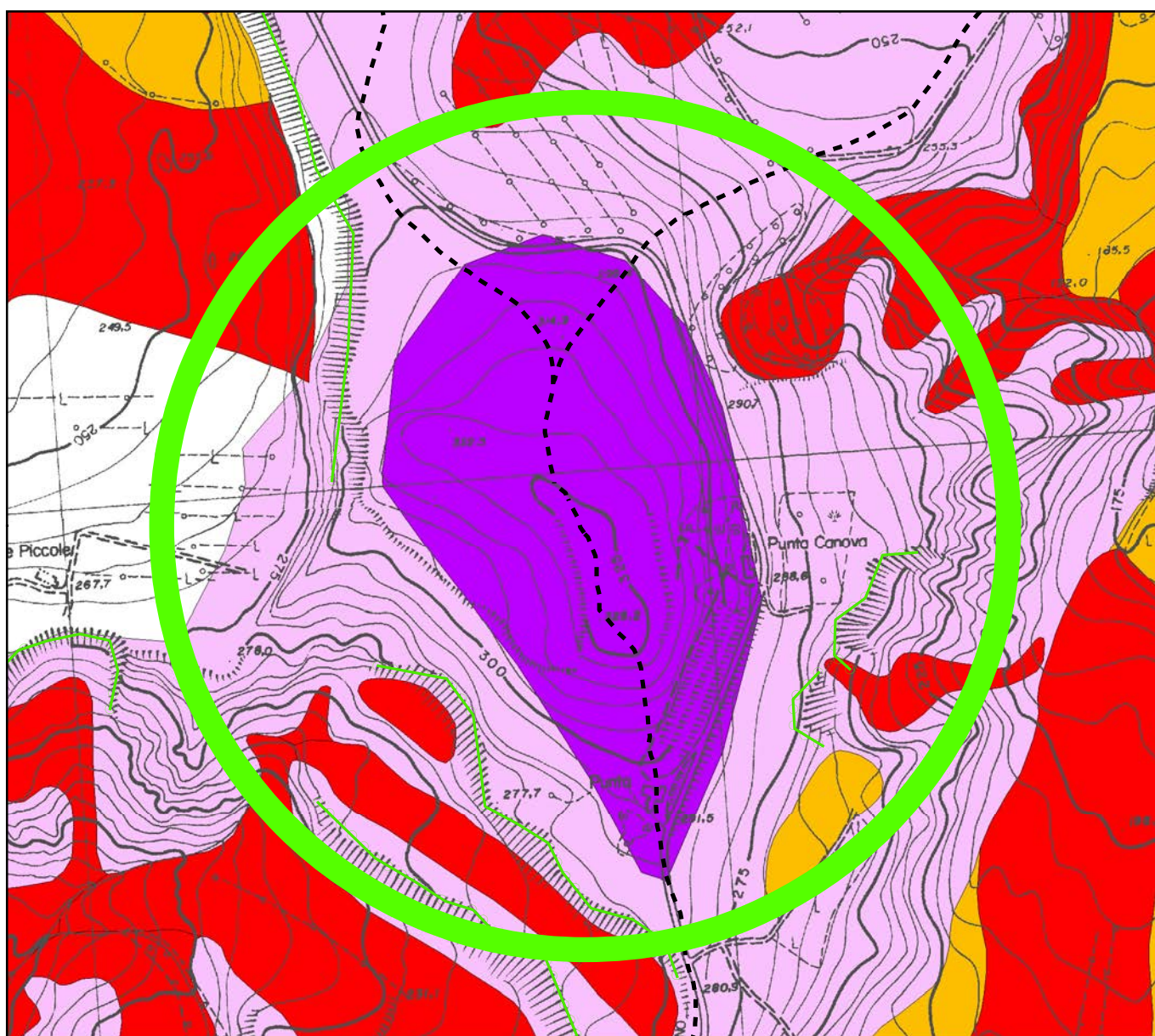
Conoidi di deiezione

Depositi alluvionali terrazzati

Ambiti di adeguamento ai Piani di Bacino

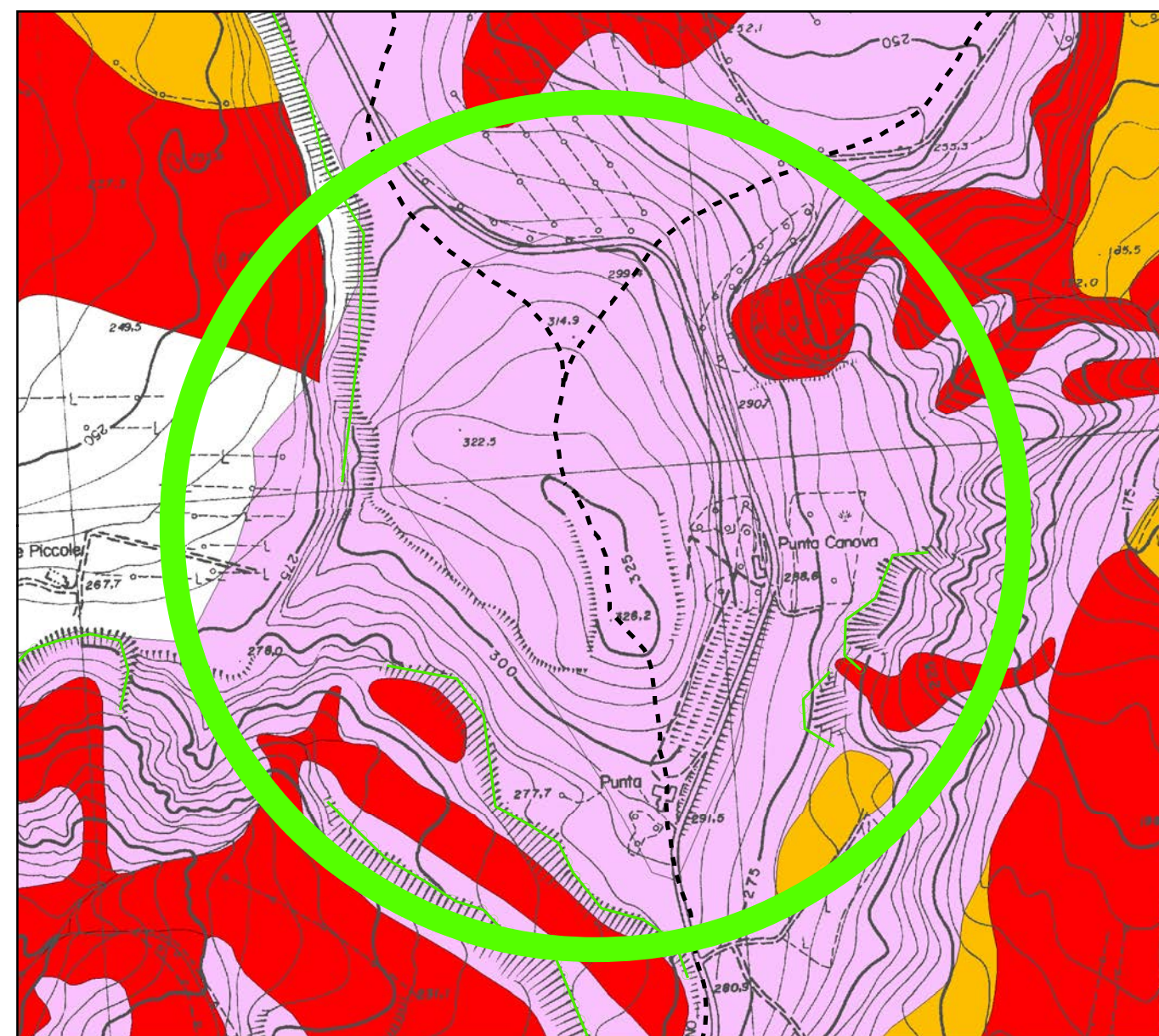
Aree a rischio di frana

27bis\_014



Tav. 4 - Carta del dissesto e della vulnerabilità territoriale  
Stato vigente

Scala 1:5.000



Tav. 4 - Carta del dissesto e della vulnerabilità territoriale  
Stato modificato

Scala 1:5.000





PROVINCIA DI FORLÌ-CESENA

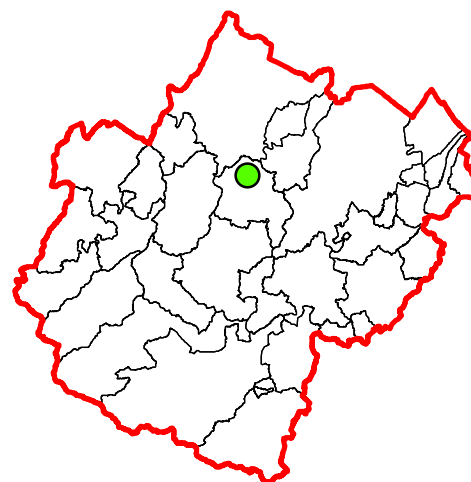
**VARIANTE SPECIFICA AL  
PIANO TERRITORIALE DI COORDINAMENTO PROVINCIALE  
ai sensi dell'art. 27 bis della L.R. 20/2000 e ss.mm.ii.**

Approvato con delibera C.P. n. 68886/146 del 14/09/2006

Integrato con delibera C.P. n. 70346/146 del 19/07/2010

**COMUNE DI MELDOLA**

**Località:** Via I Maggio



**LEGENDA**

Zone calanchive (Art. 20A)

Calanco

Area di potenziale retrogressione calanchiva

Area calanchiva

Aree interessate da frane attive (Art. 26)

Corpi di frana attivi

Aree interessate da frane quiescenti (Art. 26)

Corpi di frana privi di periodicità stagionali

Zone ed elementi caratterizzati da potenziale instabilità (Art. 27)

Coltri di depositi di versante

Depositi eluvio-colluviali

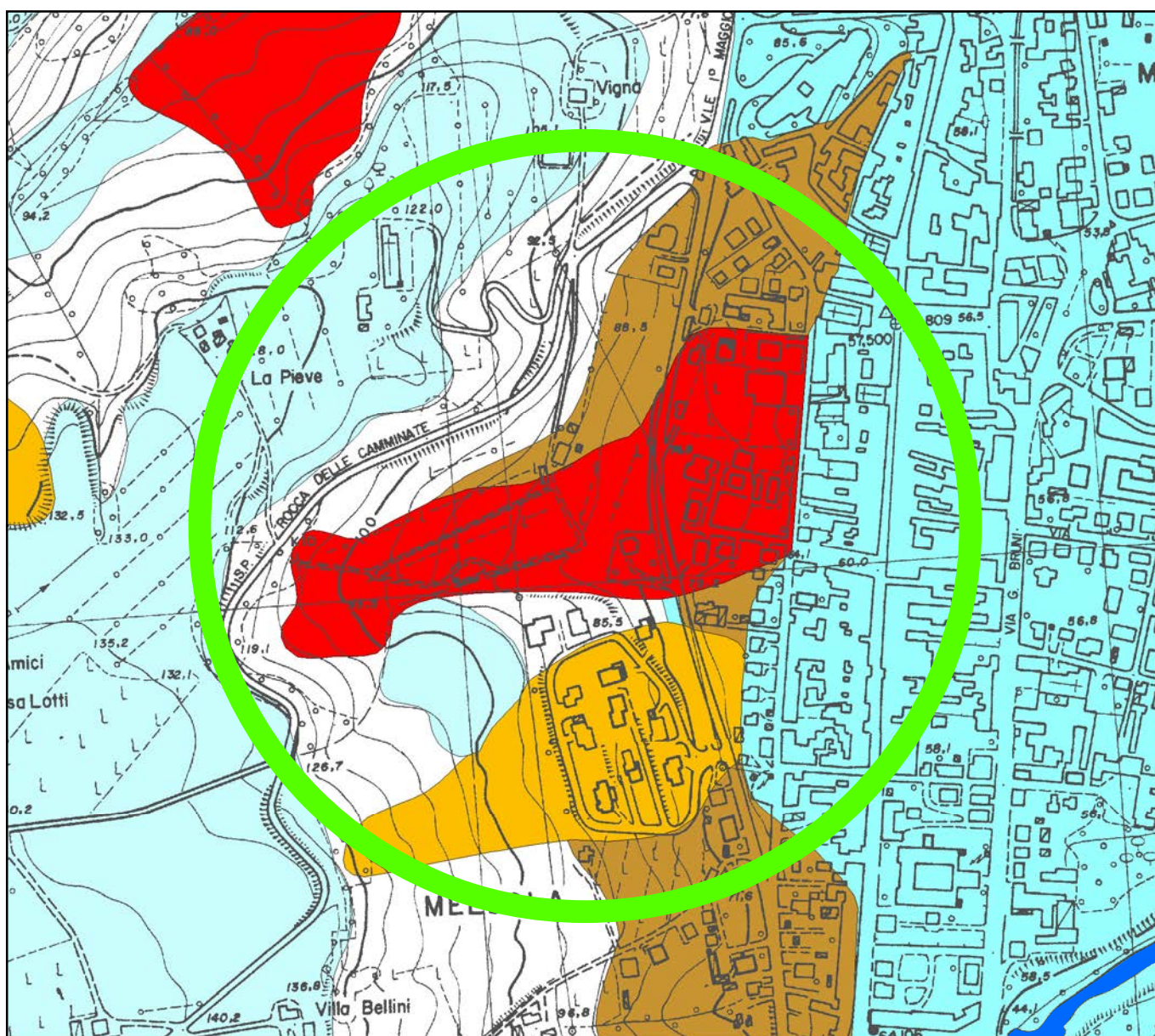
Conoidi di deiezione

Depositi alluvionali terrazzati

Ambiti di adeguamento ai Piani di Bacino

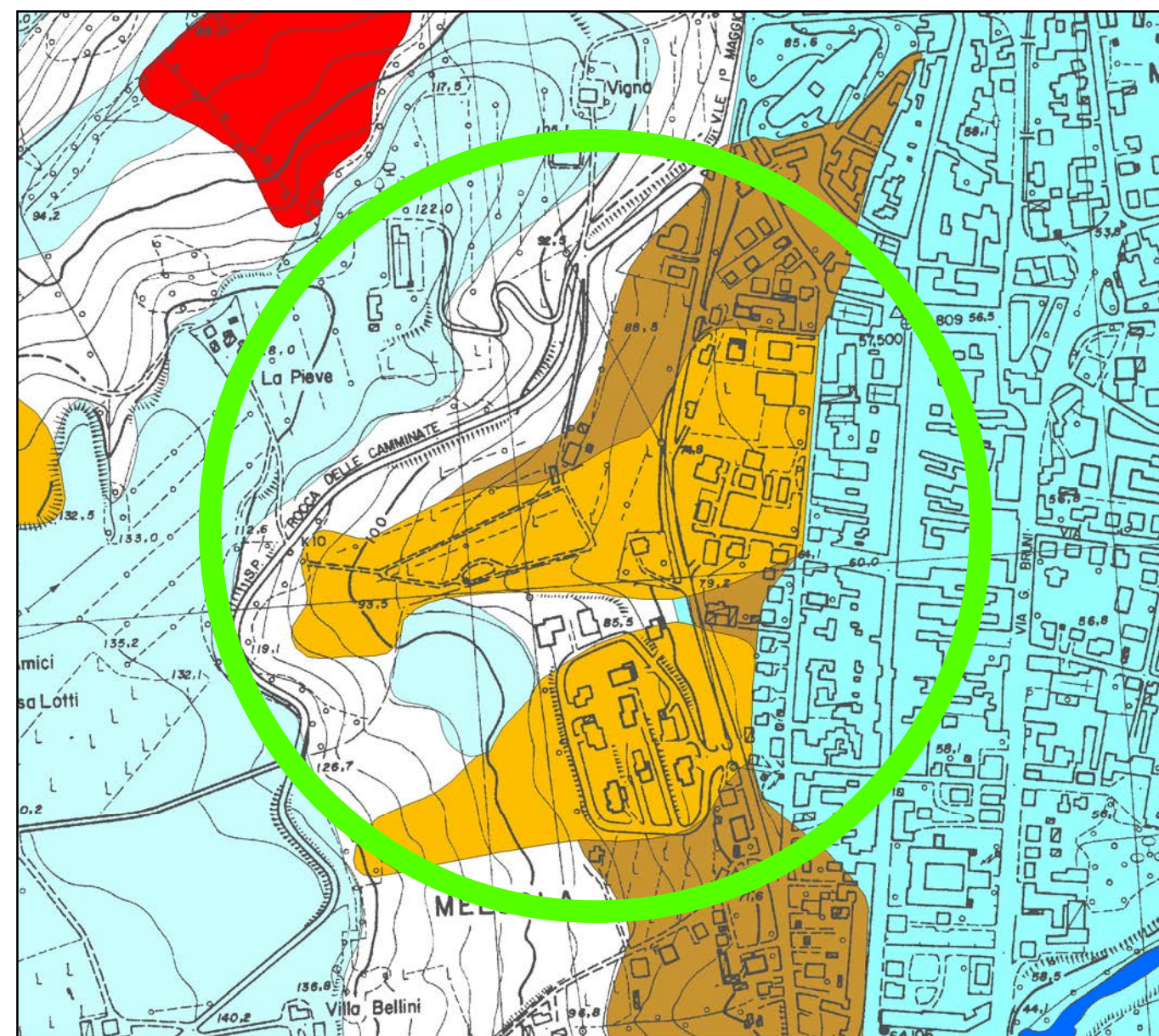
Aree a rischio di frana

27bis\_023\_D



Tav. 4 - Carta del dissesto e della vulnerabilità territoriale  
Stato vigente

Scala 1:5.000



Tav. 4 - Carta del dissesto e della vulnerabilità territoriale  
Stato modificato

Scala 1:5.000





PROVINCIA DI FORLÌ-CESENA

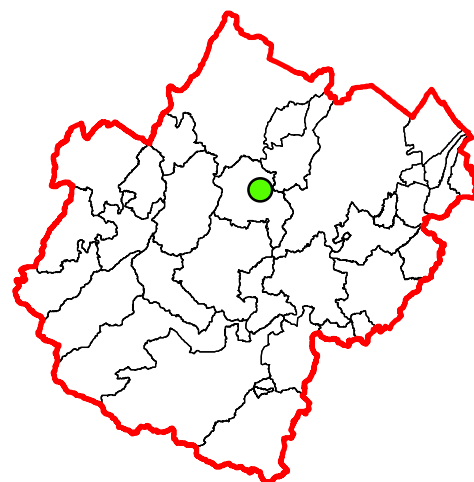
**VARIANTE SPECIFICA AL  
PIANO TERRITORIALE DI COORDINAMENTO PROVINCIALE  
ai sensi dell'art. 27 bis della L.R. 20/2000 e ss.mm.ii.**

Approvato con delibera C.P. n. 68886/146 del 14/09/2006

Integrato con delibera C.P. n. 70346/146 del 19/07/2010

**COMUNE DI MELDOLA**

Località: Vigara



**LEGENDA**

Zone calanchive (Art. 20A)

Calanco

Area di potenziale retrogressione calanchiva

Area calanchiva

Aree interessate da frane attive (Art. 26)

Corpi di frana attivi

Aree interessate da frane quiescenti (Art. 26)

Corpi di frana privi di periodicità stagionali

Zone ed elementi caratterizzati da potenziale instabilità (Art. 27)

Coltri di depositi di versante

Depositi eluvio-colluviali

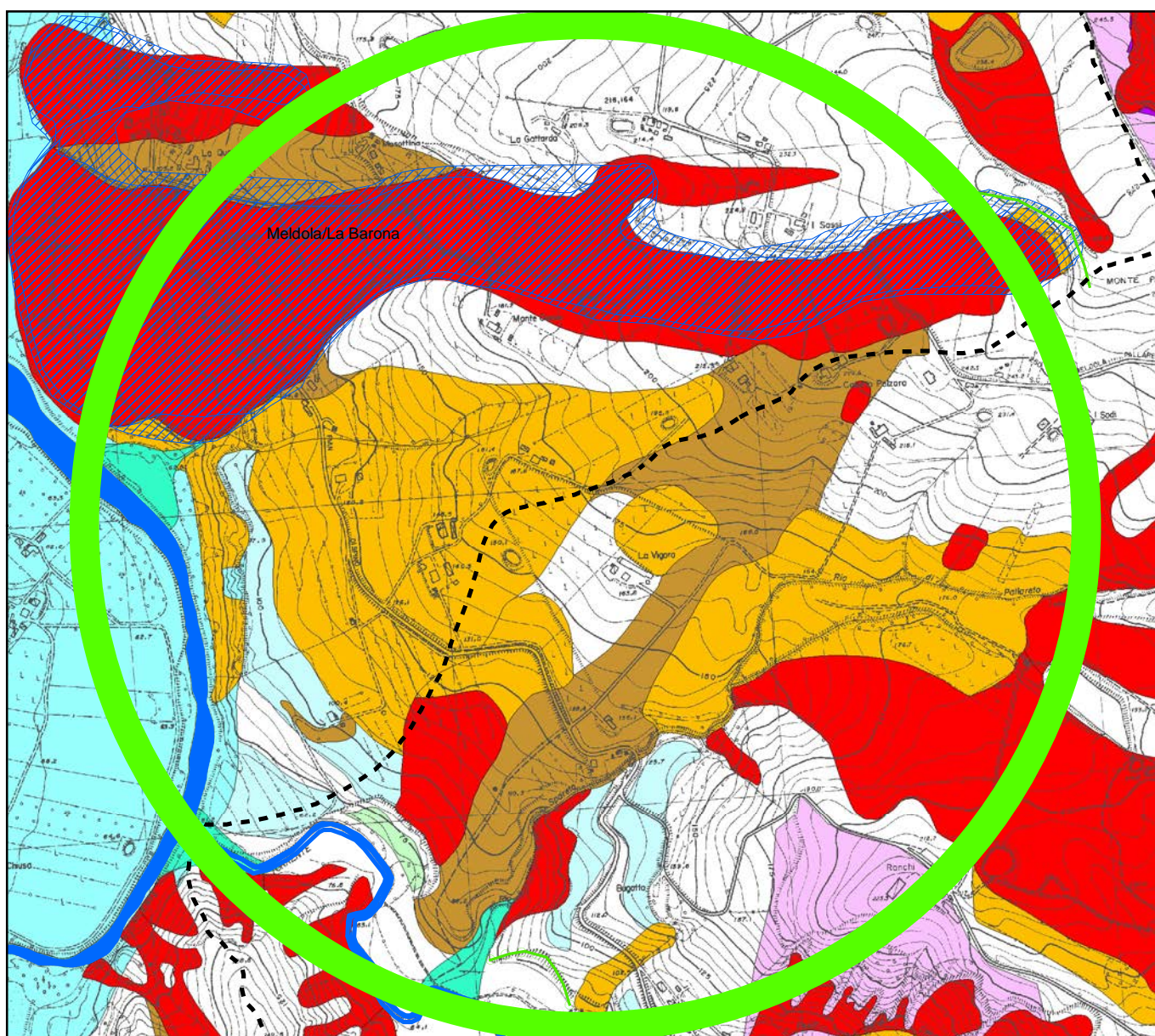
Conoidi di deiezione

Depositi alluvionali terrazzati

Ambiti di adeguamento ai Piani di Bacino

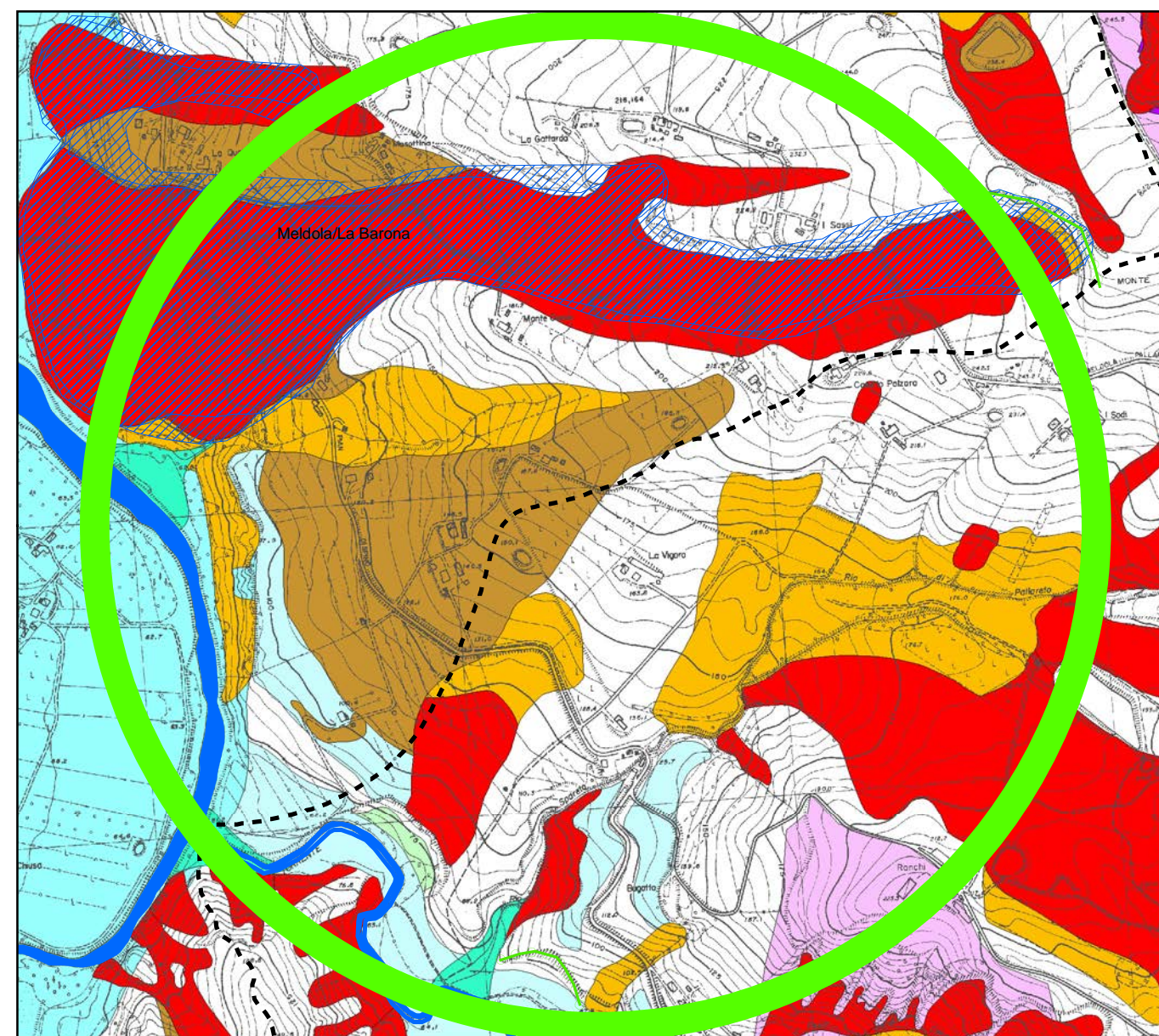
Aree a rischio di frana

27bis\_023\_F



Tav. 4 - Carta del dissesto e della vulnerabilità territoriale  
Stato vigente

Scala 1:10.000



Tav. 4 - Carta del dissesto e della vulnerabilità territoriale  
Stato modificato

Scala 1:10.000





PROVINCIA DI FORLÌ-CESENA

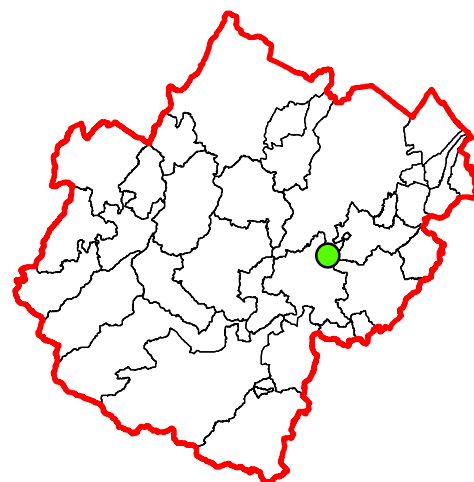
**VARIANTE SPECIFICA AL  
PIANO TERRITORIALE DI COORDINAMENTO PROVINCIALE  
ai sensi dell'art. 27 bis della L.R. 20/2000 e ss.mm.ii.**

Approvato con delibera C.P. n. 68886/146 del 14/09/2006

Integrato con delibera C.P. n. 70346/146 del 19/07/2010

**COMUNE DI MERCATO SARACENO**

**Località:** Bacciolino



**LEGENDA**

Zone calanchive (Art. 20A)

Calanco

Area di potenziale retrogressione calanchiva

Area calanchiva

Aree interessate da frane attive (Art. 26)

Corpi di frana attivi

Aree interessate da frane quiescenti (Art. 26)

Corpi di frana privi di periodicità stagionali

Zone ed elementi caratterizzati da potenziale instabilità (Art. 27)

Coltri di depositi di versante

Depositi eluvio-colluviali

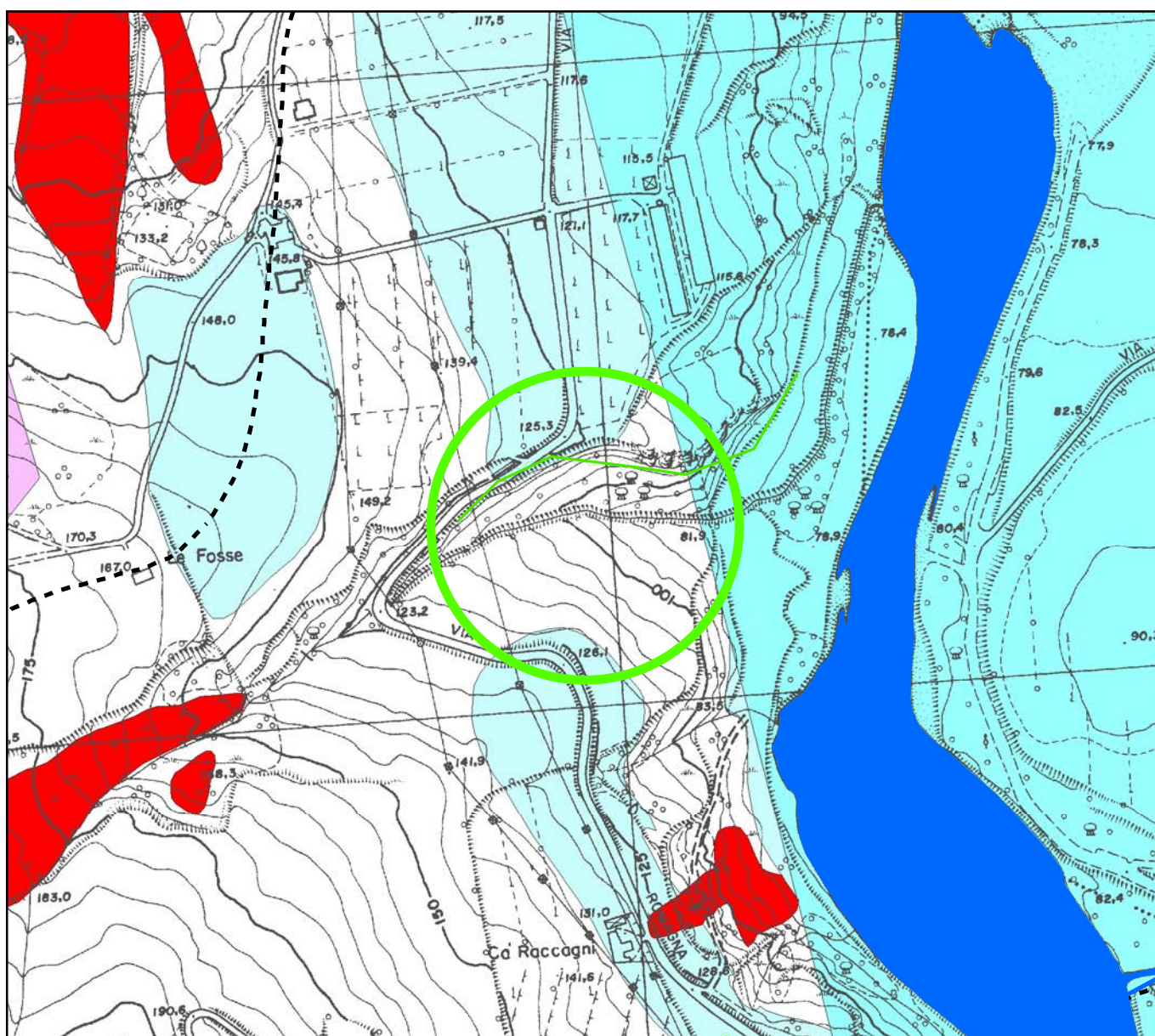
Conoidi di deiezione

Depositi alluvionali terrazzati

Ambiti di adeguamento ai Piani di Bacino

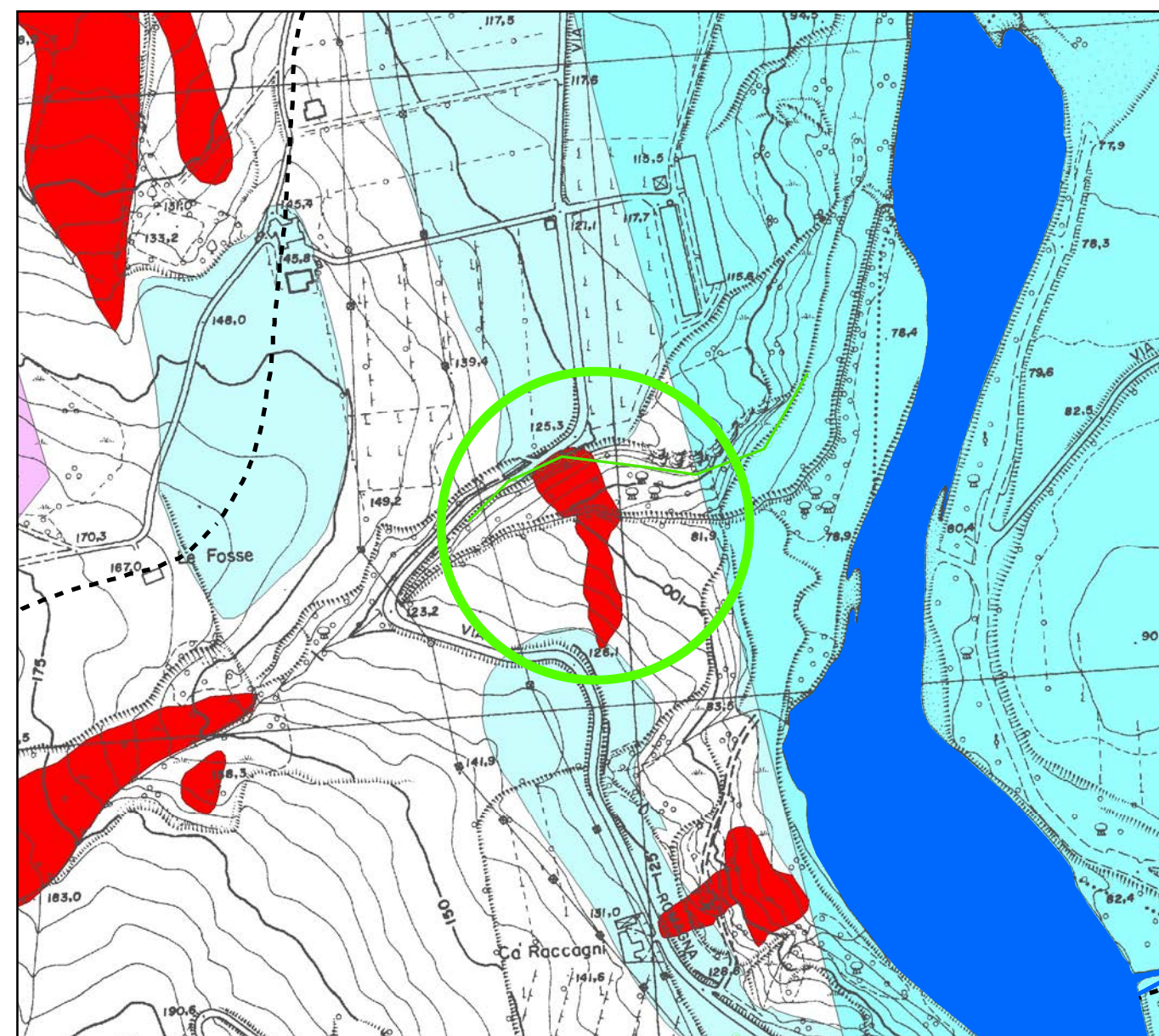
Aree a rischio di frana

001\_B\_conf\_10



Tav. 4 - Carta del dissesto e della vulnerabilità territoriale  
Stato vigente

Scala 1:5.000



Tav. 4 - Carta del dissesto e della vulnerabilità territoriale  
Stato modificato

Scala 1:5.000





PROVINCIA DI FORLÌ-CESENA

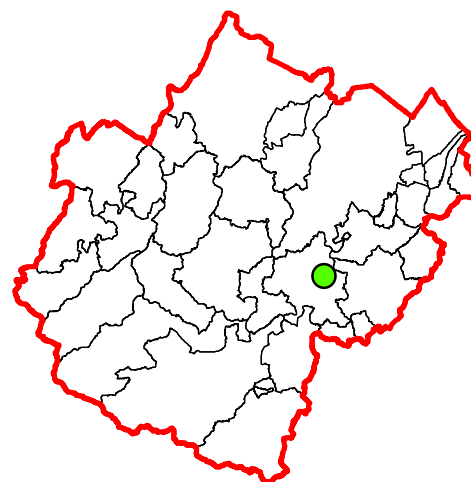
**VARIANTE SPECIFICA AL  
PIANO TERRITORIALE DI COORDINAMENTO PROVINCIALE  
ai sensi dell'art. 27 bis della L.R. 20/2000 e ss.mm.ii.**

Approvato con delibera C.P. n. 68886/146 del 14/09/2006

Integrato con delibera C.P. n. 70346/146 del 19/07/2010

**COMUNE DI MERCATO SARACENO**

**Località:** Bareto



**LEGENDA**

Zone calanchive (Art. 20A)

Calanco

Area di potenziale retrogressione calanchiva

Area calanchiva

Aree interessate da frane attive (Art. 26)

Corpi di frana attivi

Aree interessate da frane quiescenti (Art. 26)

Corpi di frana privi di periodicità stagionali

Zone ed elementi caratterizzati da potenziale instabilità (Art. 27)

Coltri di depositi di versante

Depositi eluvio-colluviali

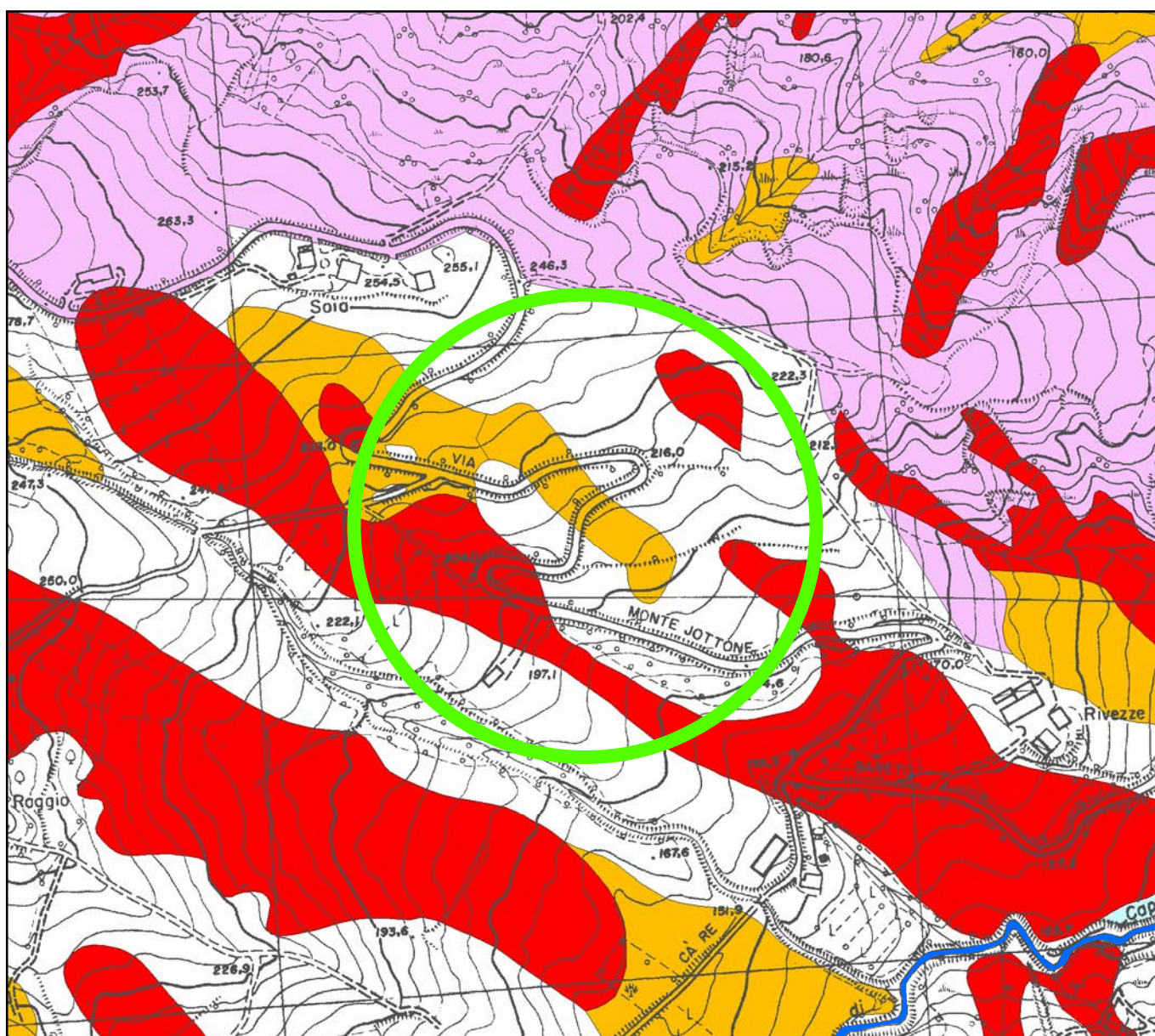
Conoidi di deiezione

Depositi alluvionali terrazzati

Ambiti di adeguamento ai Piani di Bacino

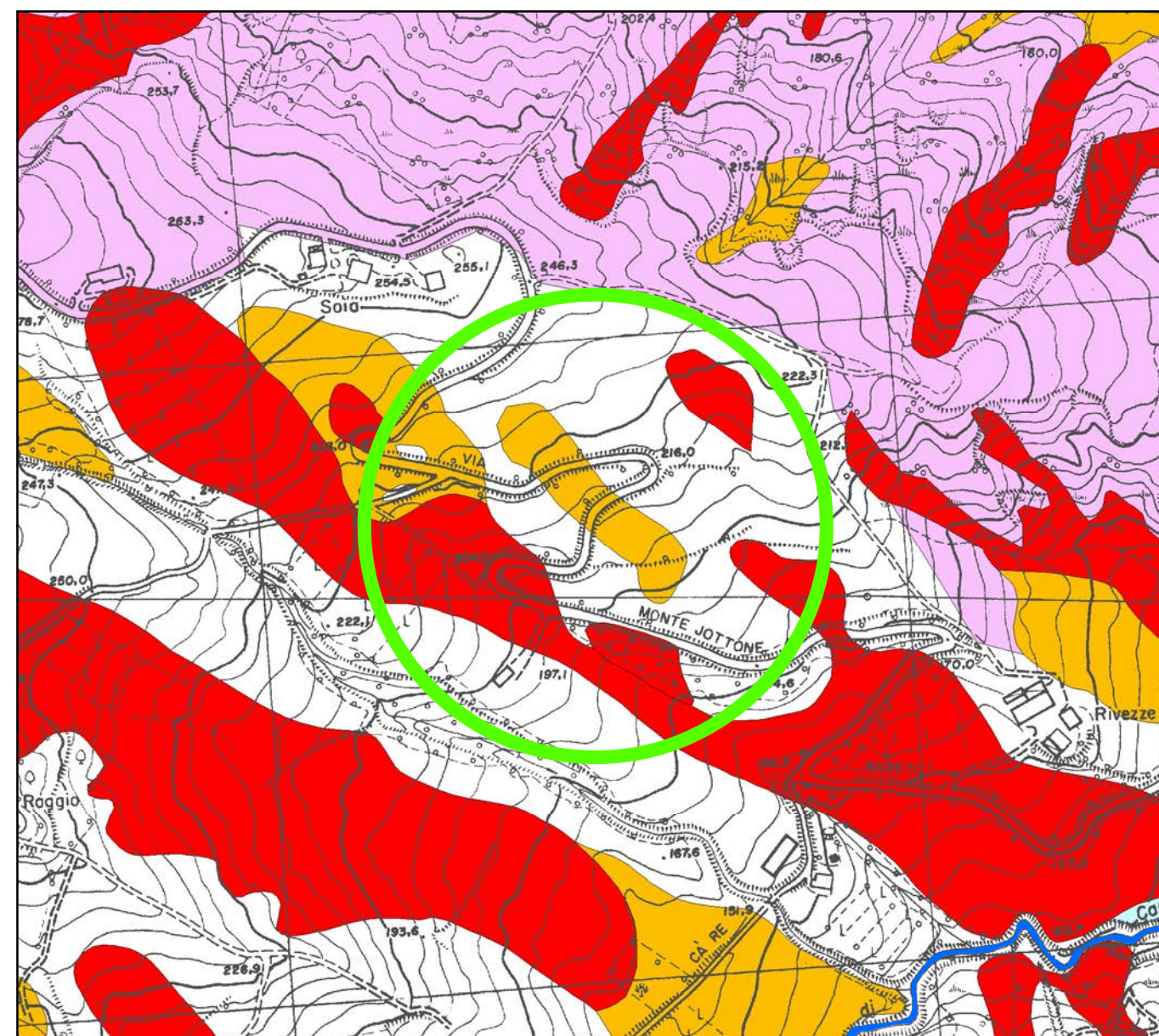
Aree a rischio di frana

001\_B\_conf\_11



Tav. 4 - Carta del dissesto e della vulnerabilità territoriale  
Stato vigente

Scala 1:5.000



Tav. 4 - Carta del dissesto e della vulnerabilità territoriale  
Stato modificato

Scala 1:5.000





PROVINCIA DI FORLÌ-CESENA

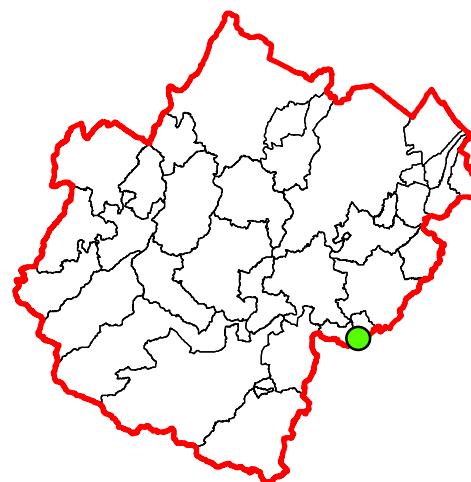
**VARIANTE SPECIFICA AL  
PIANO TERRITORIALE DI COORDINAMENTO PROVINCIALE  
ai sensi dell'art. 27 bis della L.R. 20/2000 e ss.mm.ii.**

Approvato con delibera C.P. n. 68886/146 del 14/09/2006

Integrato con delibera C.P. n. 70346/146 del 19/07/2010

**COMUNE DI MERCATO SARACENO**

**Località:** Ca' dei Venti



**LEGENDA**

Zone calanchive (Art. 20A)

Calanco

Area di potenziale retrogressione calanchiva

Area calanchiva

Aree interessate da frane attive (Art. 26)

Corpi di frana attivi

Aree interessate da frane quiescenti (Art. 26)

Corpi di frana privi di periodicità stagionali

Zone ed elementi caratterizzati da potenziale instabilità (Art. 27)

Coltri di depositi di versante

Depositi eluvio-colluviali

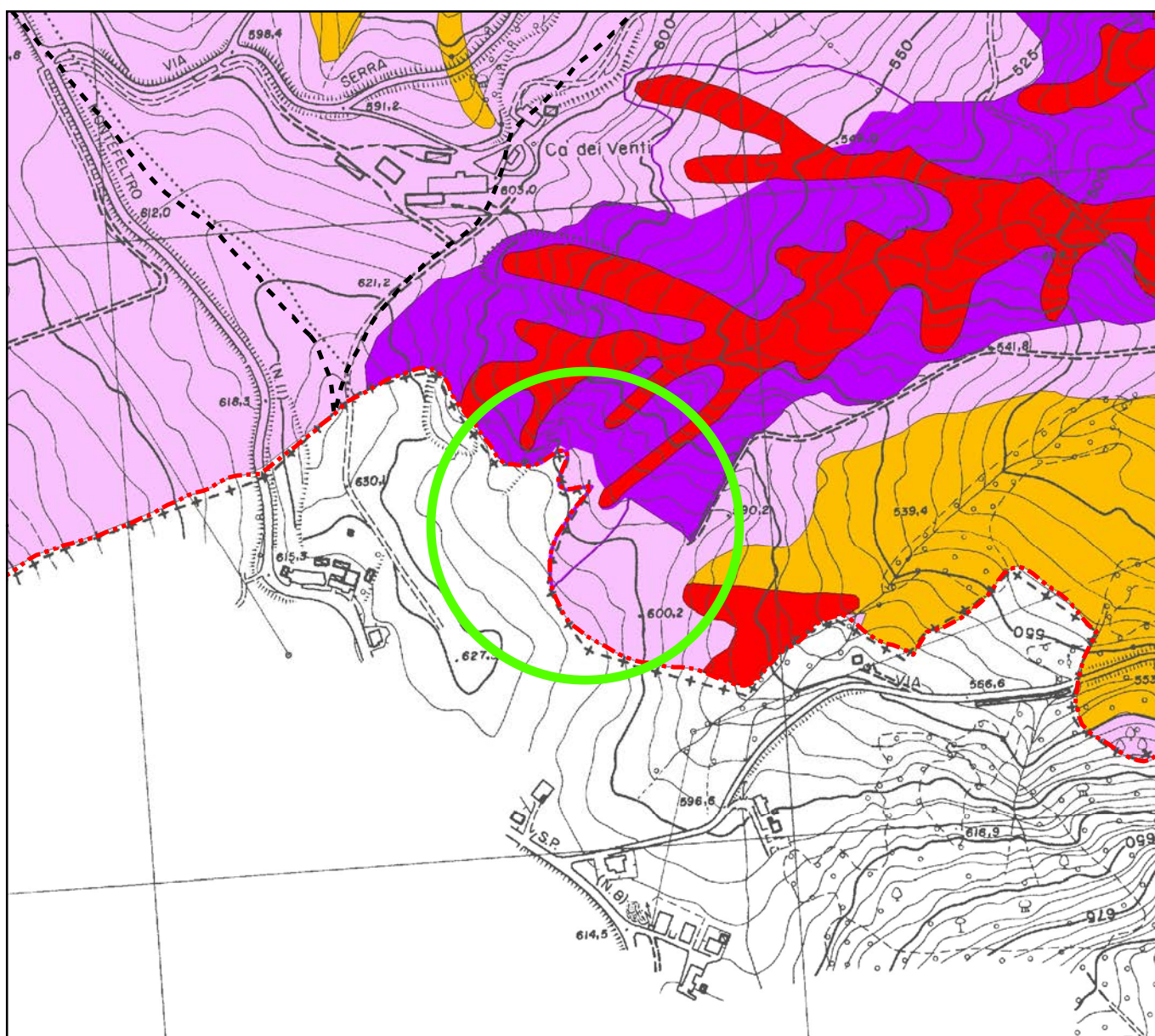
Conoidi di deiezione

Depositi alluvionali terrazzati

Ambiti di adeguamento ai Piani di Bacino

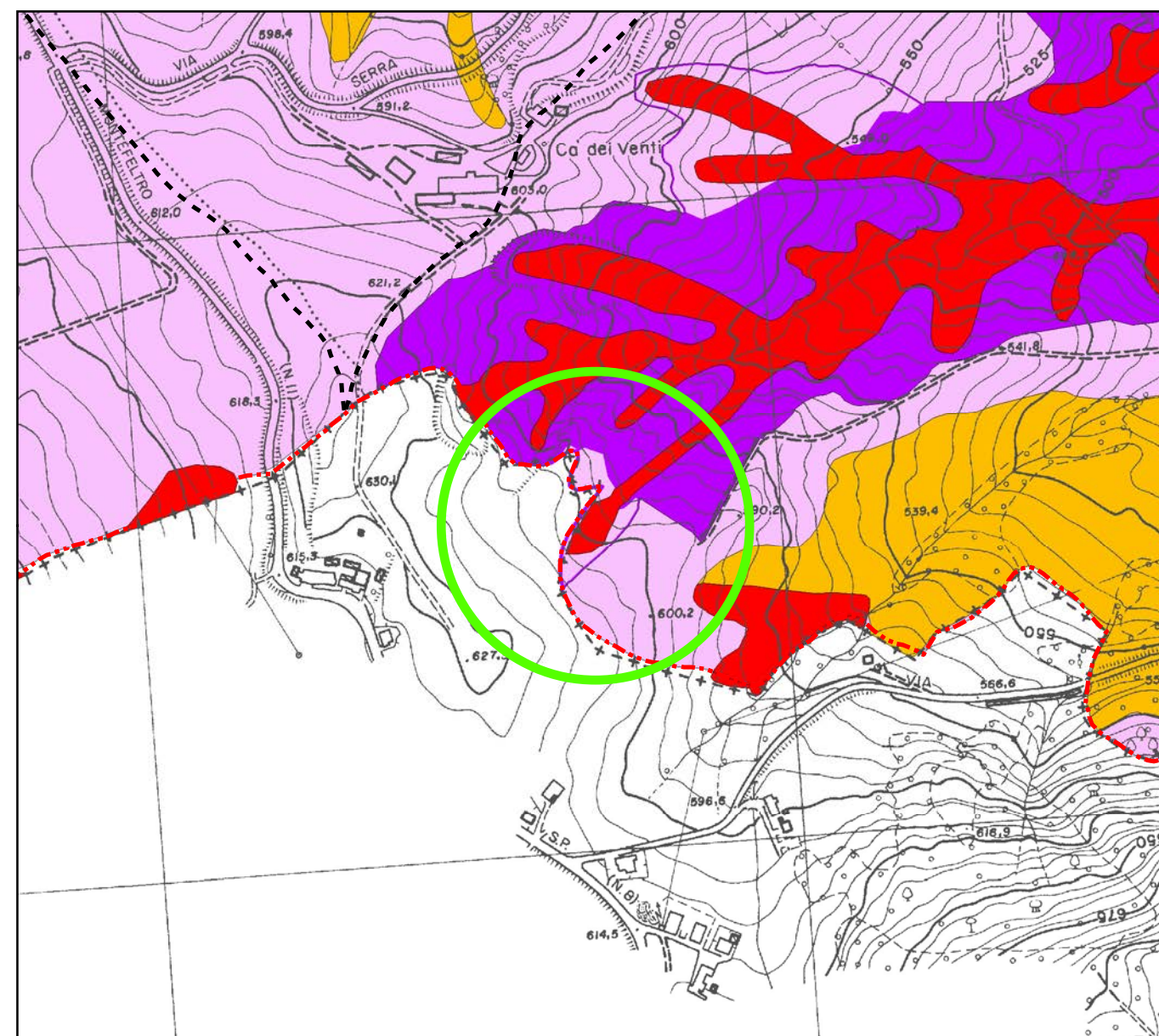
Aree a rischio di frana

001\_B\_conf\_17



Tav. 4 - Carta del dissesto e della vulnerabilità territoriale  
Stato vigente

Scala 1:5.000



Tav. 4 - Carta del dissesto e della vulnerabilità territoriale  
Stato modificato

Scala 1:5.000





PROVINCIA DI FORLÌ-CESENA

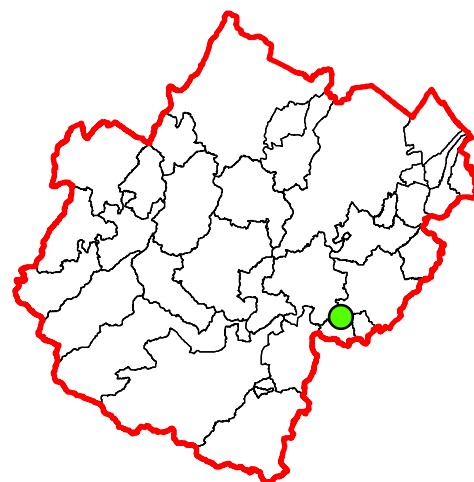
**VARIANTE SPECIFICA AL  
PIANO TERRITORIALE DI COORDINAMENTO PROVINCIALE  
ai sensi dell'art. 27 bis della L.R. 20/2000 e ss.mm.ii.**

Approvato con delibera C.P. n. 68886/146 del 14/09/2006

Integrato con delibera C.P. n. 70346/146 del 19/07/2010

**COMUNE DI MERCATO SARACENO**

**Località:** Ca' Sant'Andrea



**LEGENDA**

Zone calanchive (Art. 20A)

Calanco

Area di potenziale retrogressione calanchiva

Area calanchiva

Aree interessate da frane attive (Art. 26)

Corpi di frana attivi

Aree interessate da frane quiescenti (Art. 26)

Corpi di frana privi di periodicità stagionali

Zone ed elementi caratterizzati da potenziale instabilità (Art. 27)

Coltri di depositi di versante

Depositi eluvio-colluviali

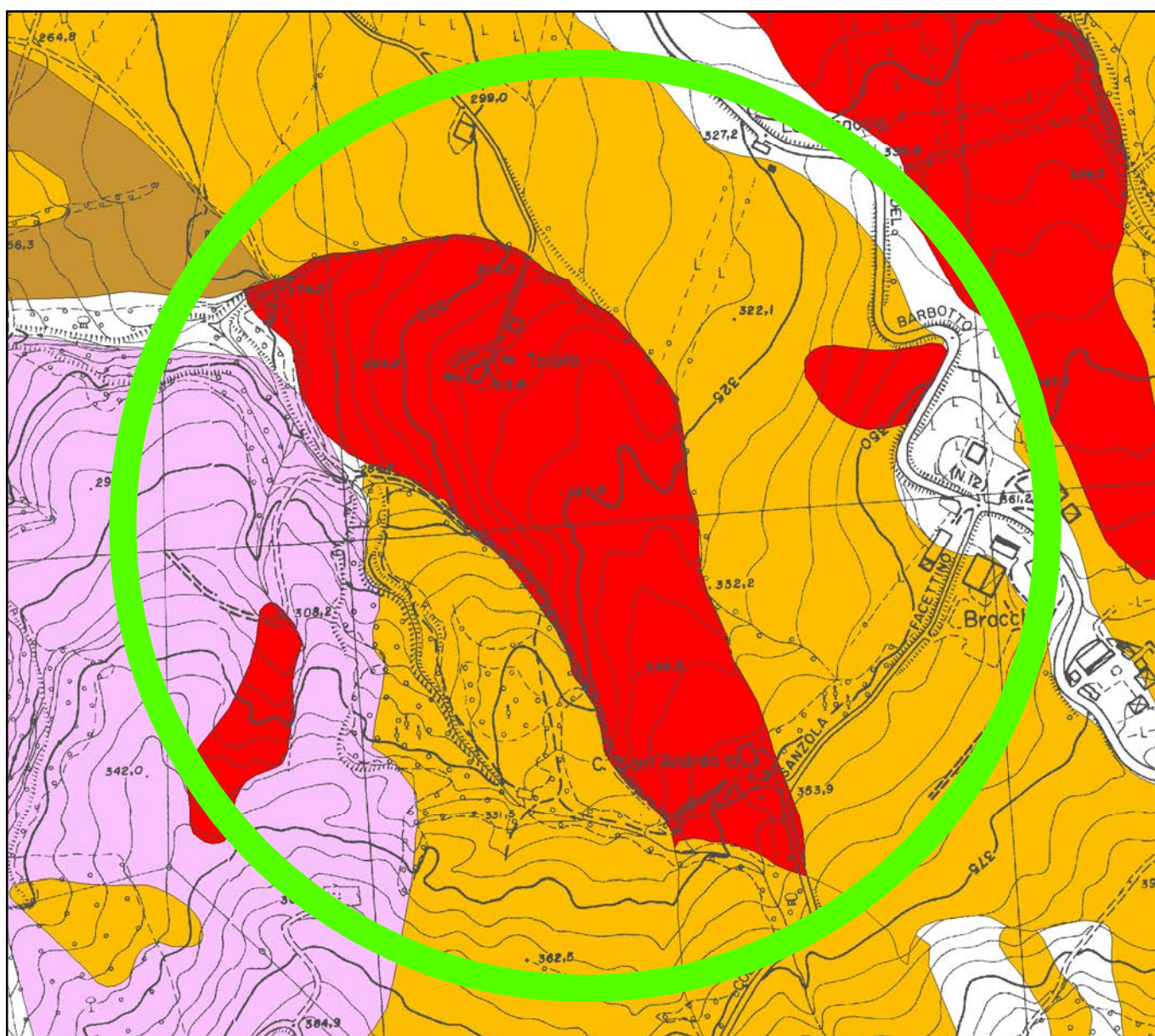
Conoidi di deiezione

Depositi alluvionali terrazzati

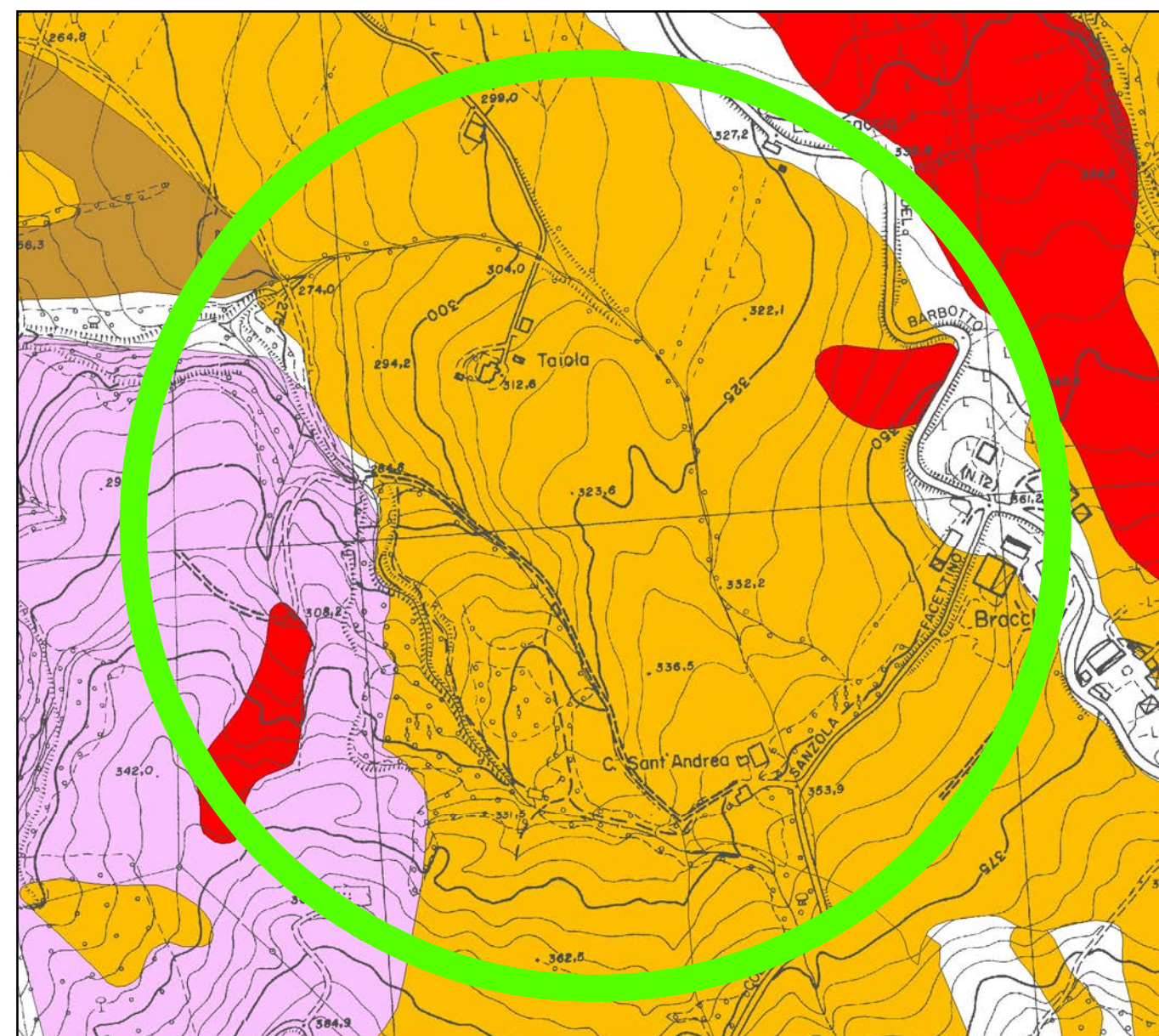
Ambiti di adeguamento ai Piani di Bacino

Aree a rischio di frana

27bis\_008



**Tav. 4 - Carta del dissesto e della vulnerabilità territoriale  
Stato vigente**



**Tav. 4 - Carta del dissesto e della vulnerabilità territoriale  
Stato modificato**

**Scala 1:5.000**





PROVINCIA DI FORLÌ-CESENA

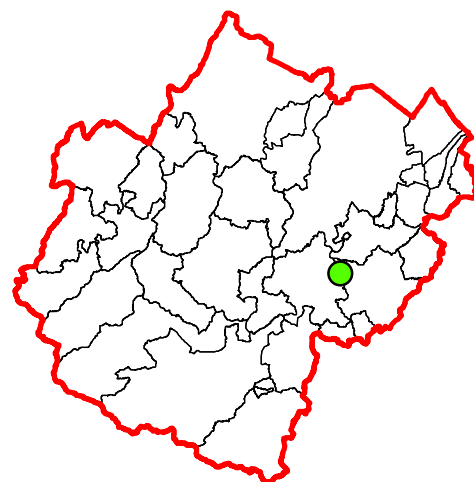
**VARIANTE SPECIFICA AL  
PIANO TERRITORIALE DI COORDINAMENTO PROVINCIALE  
ai sensi dell'art. 27 bis della L.R. 20/2000 e ss.mm.ii.**

Approvato con delibera C.P. n. 68886/146 del 14/09/2006

Integrato con delibera C.P. n. 70346/146 del 19/07/2010

**COMUNE DI MERCATO SARACENO**

**Località:** Ca' Serre



**LEGENDA**

Zone calanchive (Art. 20A)

Calanco

Area di potenziale retrogressione calanchiva

Area calanchiva

Aree interessate da frane attive (Art. 26)

Corpi di frana attivi

Aree interessate da frane quiescenti (Art. 26)

Corpi di frana privi di periodicità stagionali

Zone ed elementi caratterizzati da potenziale instabilità (Art. 27)

Coltri di depositi di versante

Depositi eluvio-colluviali

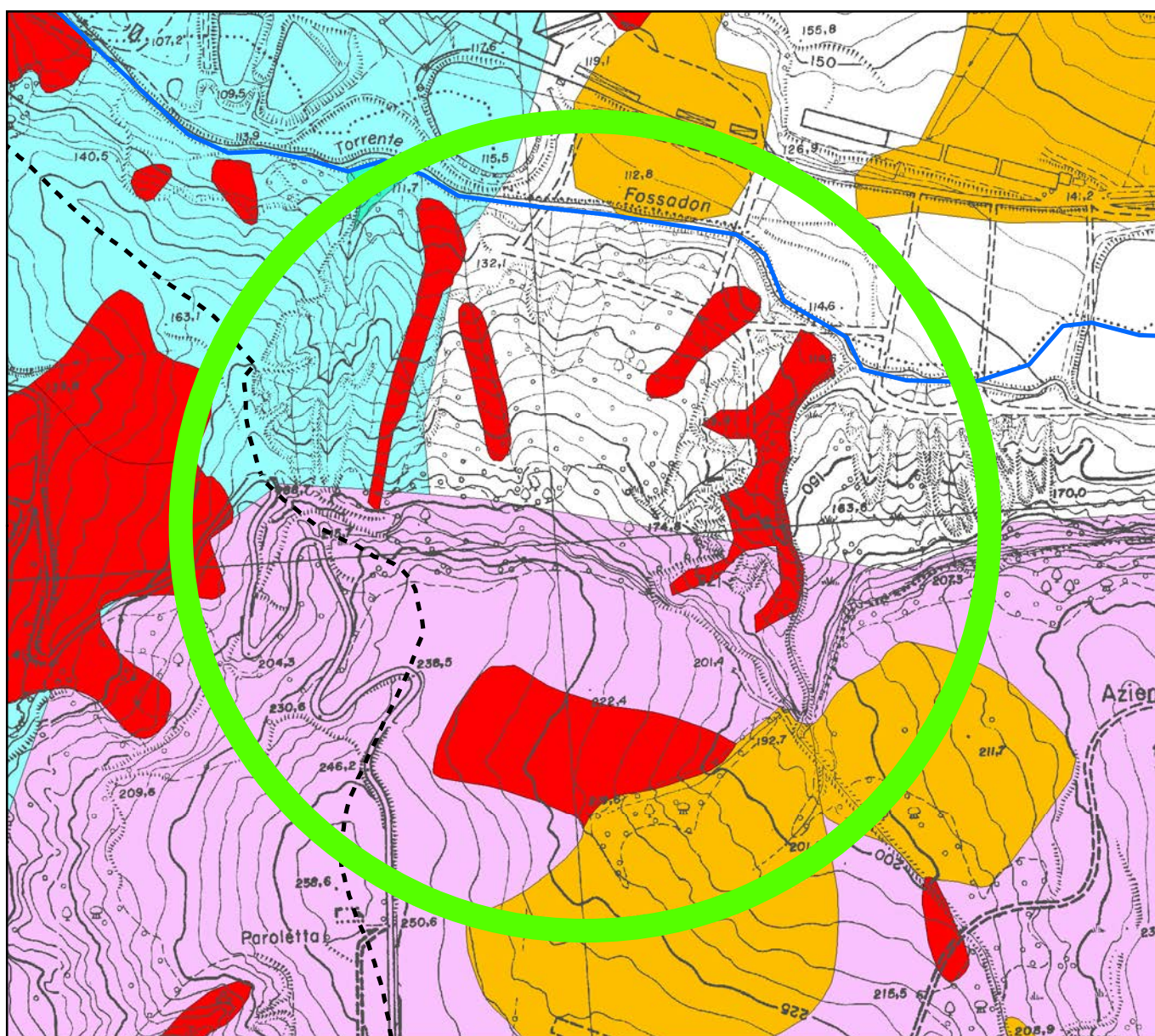
Conoidi di deiezione

Depositi alluvionali terrazzati

Ambiti di adeguamento ai Piani di Bacino

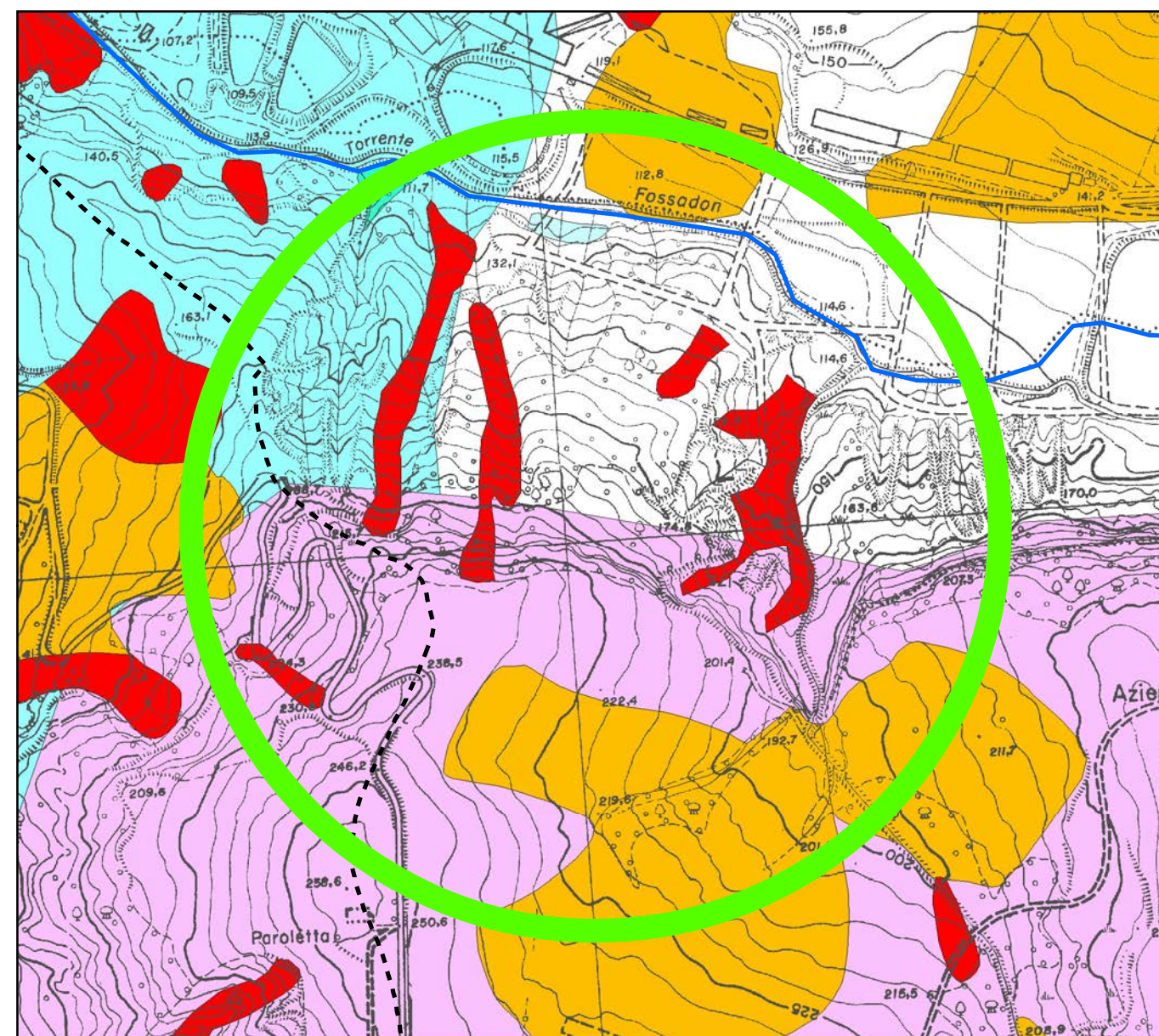
Aree a rischio di frana

001\_B\_conf\_13



Tav. 4 - Carta del dissesto e della vulnerabilità territoriale  
Stato vigente

Scala 1:5.000



Tav. 4 - Carta del dissesto e della vulnerabilità territoriale  
Stato modificato

Scala 1:5.000





PROVINCIA DI FORLÌ-CESENA

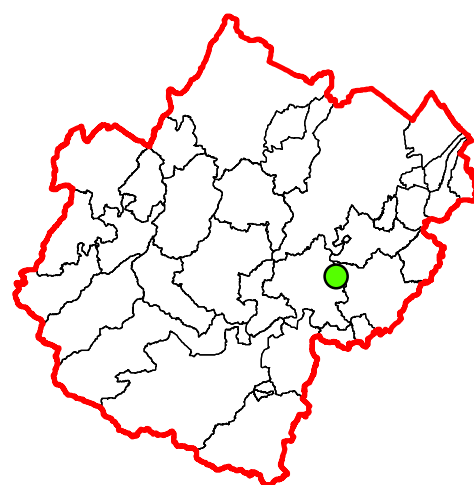
**VARIANTE SPECIFICA AL  
PIANO TERRITORIALE DI COORDINAMENTO PROVINCIALE  
ai sensi dell'art. 27 bis della L.R. 20/2000 e ss.mm.ii.**

Approvato con delibera C.P. n. 68886/146 del 14/09/2006

Integrato con delibera C.P. n. 70346/146 del 19/07/2010

**COMUNE DI MERCATO SARACENO**

**Località:** Ca' Serre



**LEGENDA**

Zone calanchive (Art. 20A)

Calanco

Area di potenziale retrogressione calanchiva

Area calanchiva

Aree interessate da frane attive (Art. 26)

Corpi di frana attivi

Aree interessate da frane quiescenti (Art. 26)

Corpi di frana privi di periodicità stagionali

Zone ed elementi caratterizzati da potenziale instabilità (Art. 27)

Coltri di depositi di versante

Depositi eluvio-colluviali

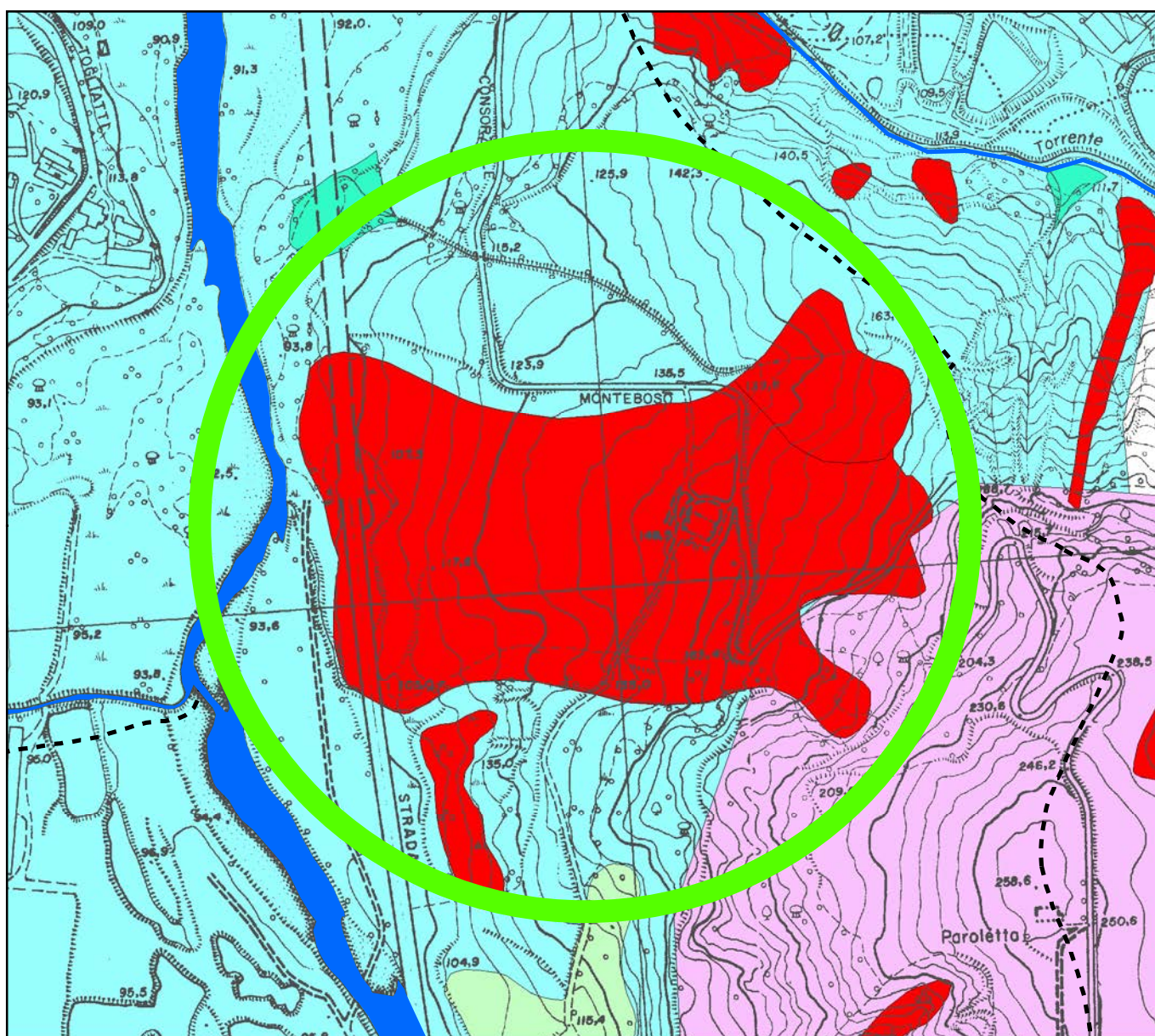
Conoidi di deiezione

Depositi alluvionali terrazzati

Ambiti di adeguamento ai Piani di Bacino

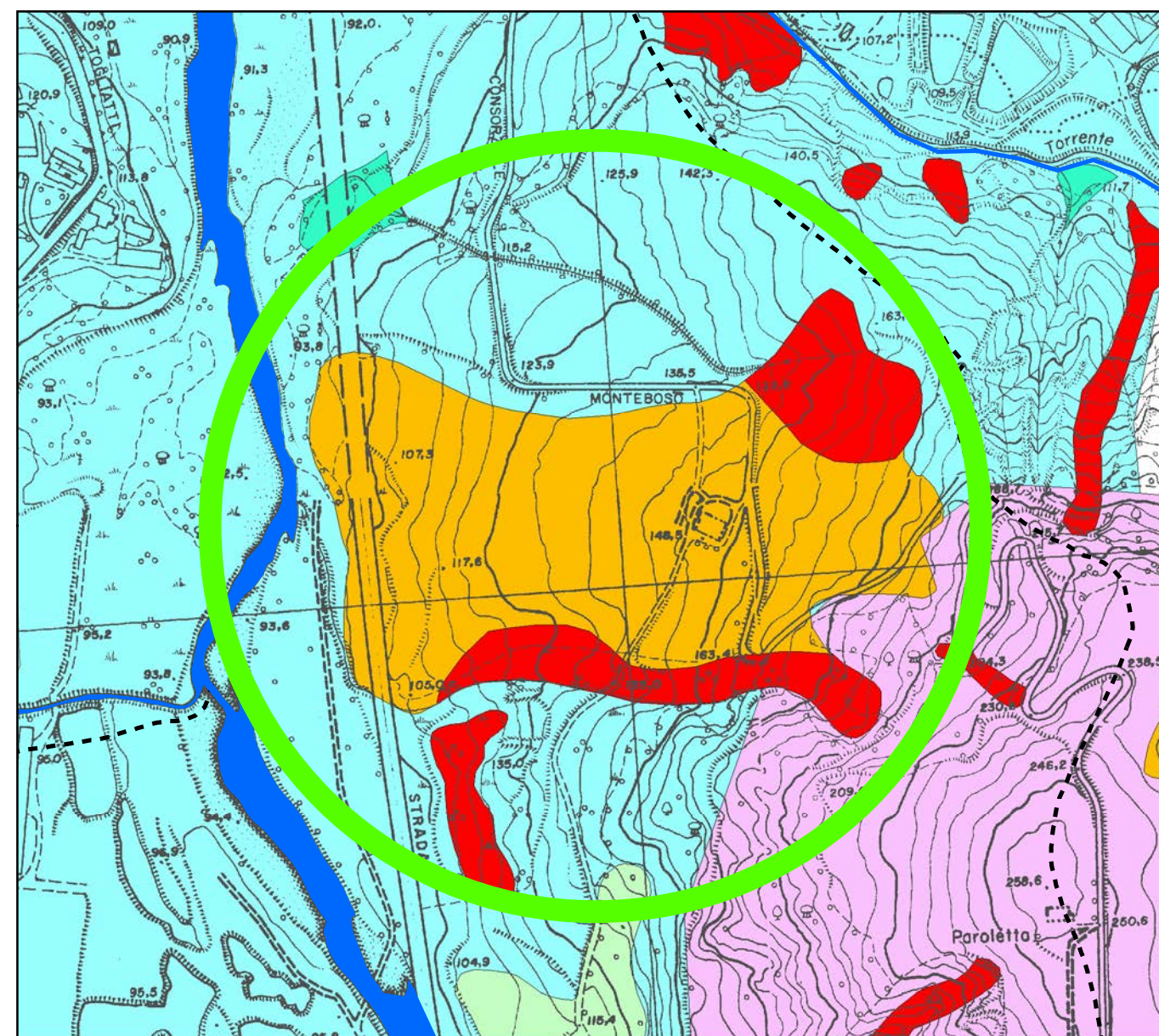
Aree a rischio di frana

001\_B\_conf\_14



Tav. 4 - Carta del dissesto e della vulnerabilità territoriale  
Stato vigente

Scala 1:5.000



Tav. 4 - Carta del dissesto e della vulnerabilità territoriale  
Stato modificato

Scala 1:5.000





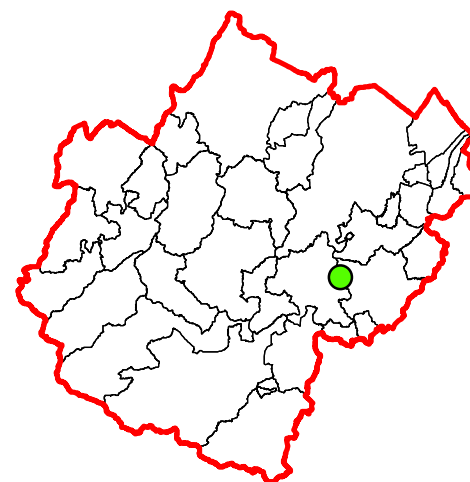
PROVINCIA DI FORLÌ-CESENA

**VARIANTE SPECIFICA AL  
PIANO TERRITORIALE DI COORDINAMENTO PROVINCIALE  
ai sensi dell'art. 27 bis della L.R. 20/2000 e ss.mm.ii.**

Approvato con delibera C.P. n. 68886/146 del 14/09/2006  
Integrato con delibera C.P. n. 70346/146 del 19/07/2010

**COMUNE DI MERCATO SARACENO**

**Località:** Ca' Serre



**LEGENDA**

Zone calanchive (Art. 20A)

- Calanco
- Area di potenziale retrogressione calanchiva
- Area calanchiva

Aree interessate da frane attive (Art. 26)

- Corpi di frana attivi

Aree interessate da frane quiescenti (Art. 26)

- Corpi di frana privi di periodicità stagionali

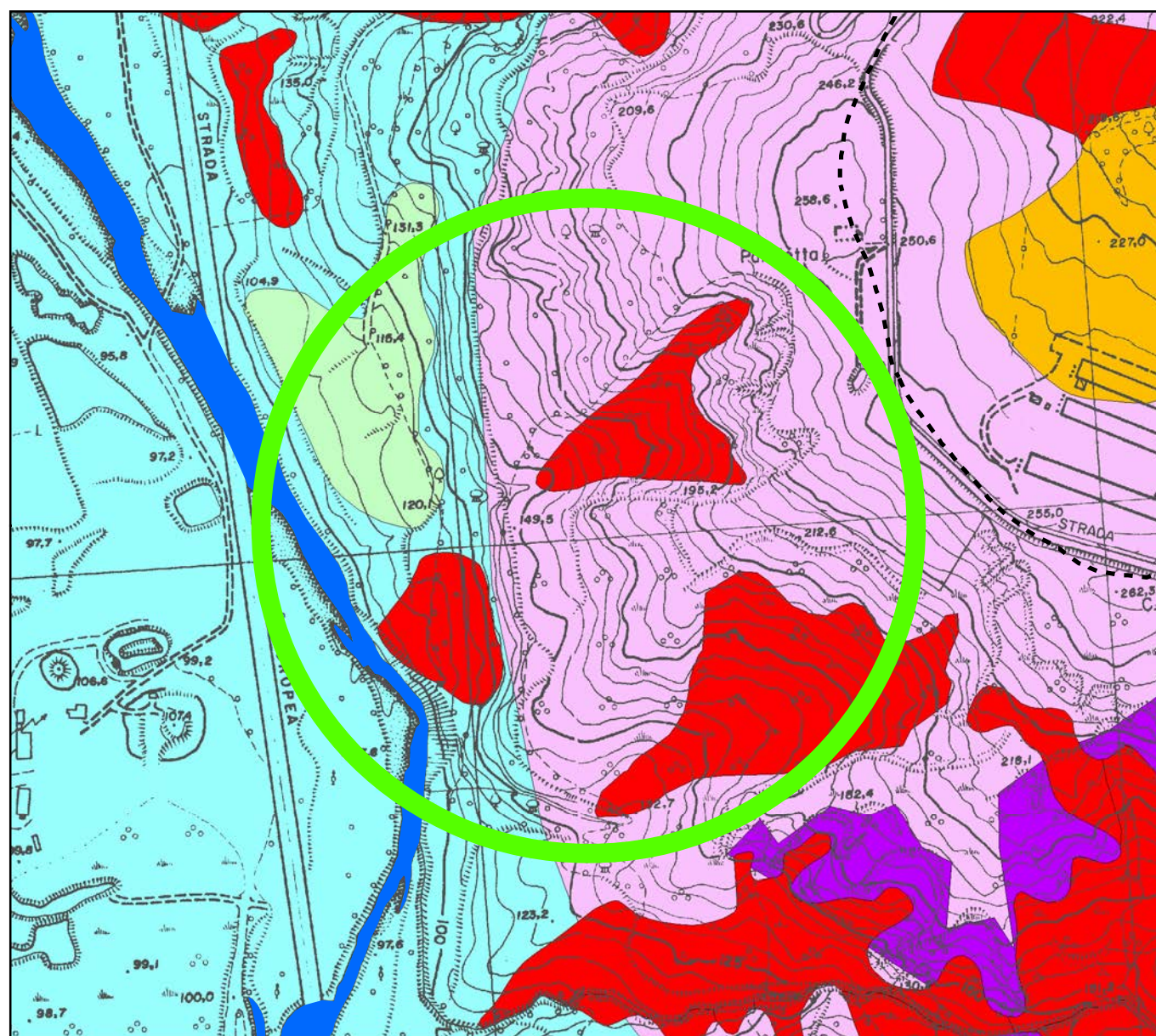
Zone ed elementi caratterizzati da potenziale instabilità (Art. 27)

- Coltri di depositi di versante
- Depositi eluvio-colluviali
- Conoidi di deiezione
- Depositi alluvionali terrazzati

Ambiti di adeguamento ai Piani di Bacino

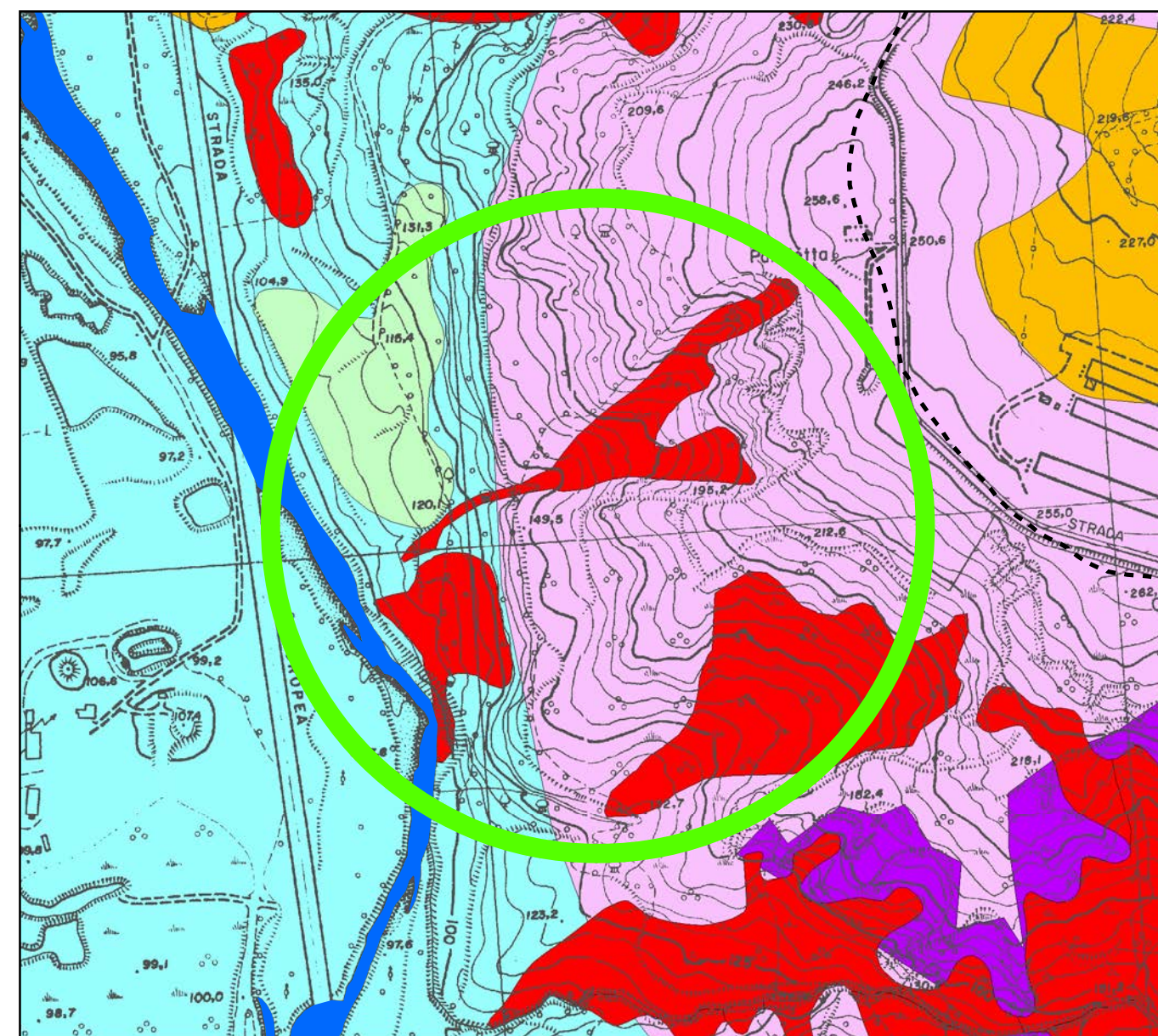
- Aree a rischio di frana

001\_B\_conf\_16



Tav. 4 - Carta del dissesto e della vulnerabilità territoriale  
Stato vigente

Scala 1:5.000



Tav. 4 - Carta del dissesto e della vulnerabilità territoriale  
Stato modificato

Scala 1:5.000





PROVINCIA DI FORLÌ-CESENA

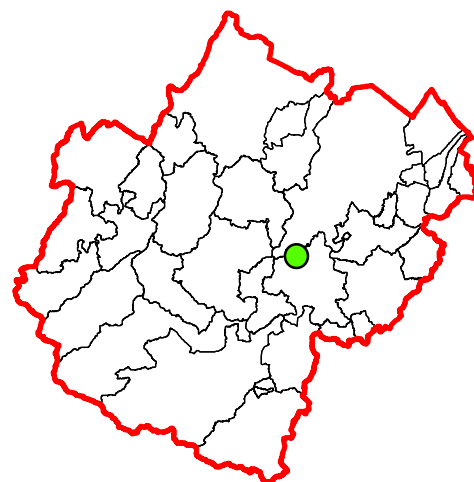
**VARIANTE SPECIFICA AL  
PIANO TERRITORIALE DI COORDINAMENTO PROVINCIALE  
ai sensi dell'art. 27 bis della L.R. 20/2000 e ss.mm.ii.**

Approvato con delibera C.P. n. 68886/146 del 14/09/2006

Integrato con delibera C.P. n. 70346/146 del 19/07/2010

**COMUNE DI MERCATO SARACENO**

**Località:** La Fiera



**LEGENDA**

Zone calanchive (Art. 20A)

Calanco

Area di potenziale retrogressione calanchiva

Area calanchiva

Aree interessate da frane attive (Art. 26)

Corpi di frana attivi

Aree interessate da frane quiescenti (Art. 26)

Corpi di frana privi di periodicità stagionali

Zone ed elementi caratterizzati da potenziale instabilità (Art. 27)

Coltri di depositi di versante

Depositi eluvio-colluviali

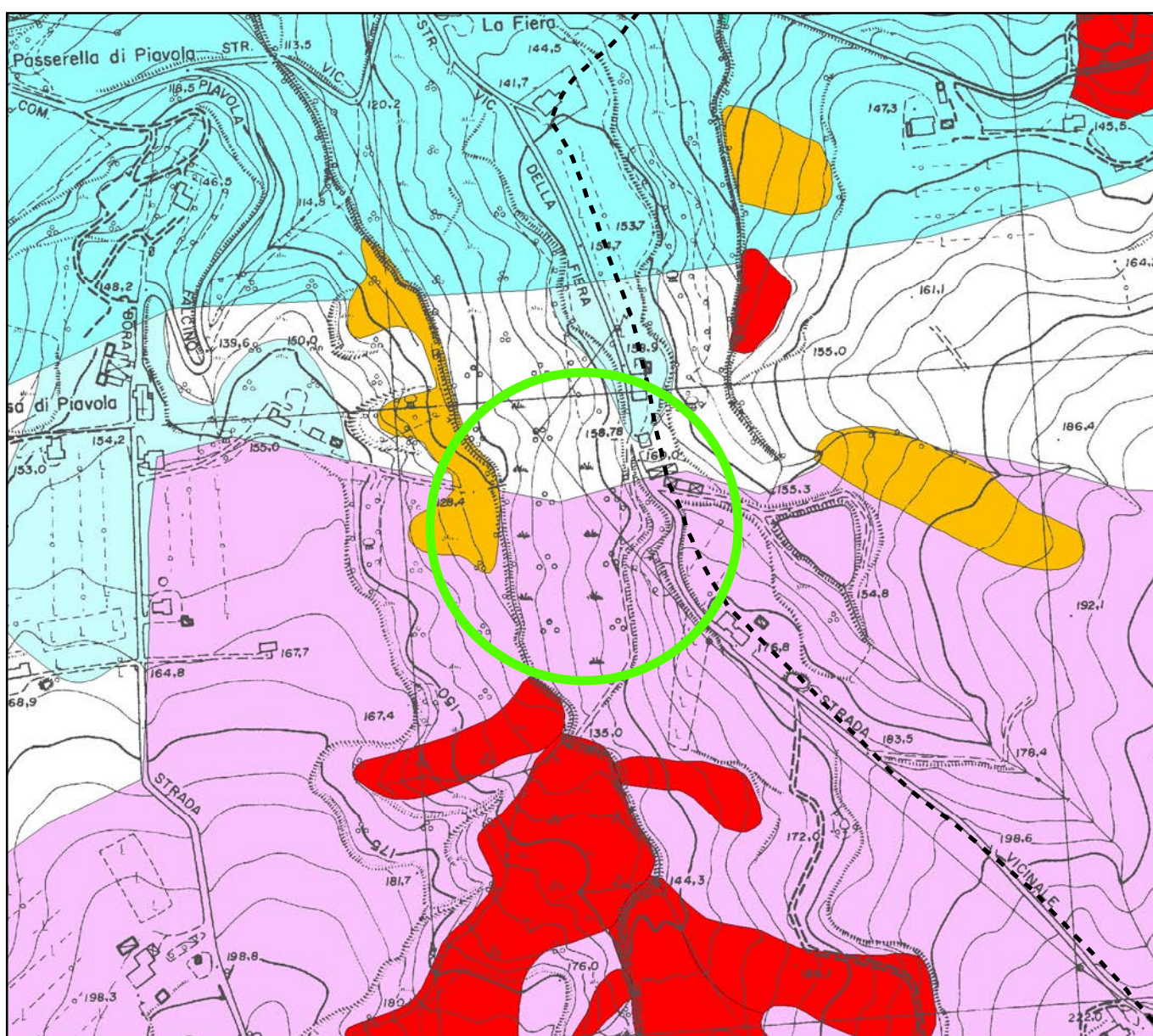
Conoidi di deiezione

Depositi alluvionali terrazzati

Ambiti di adeguamento ai Piani di Bacino

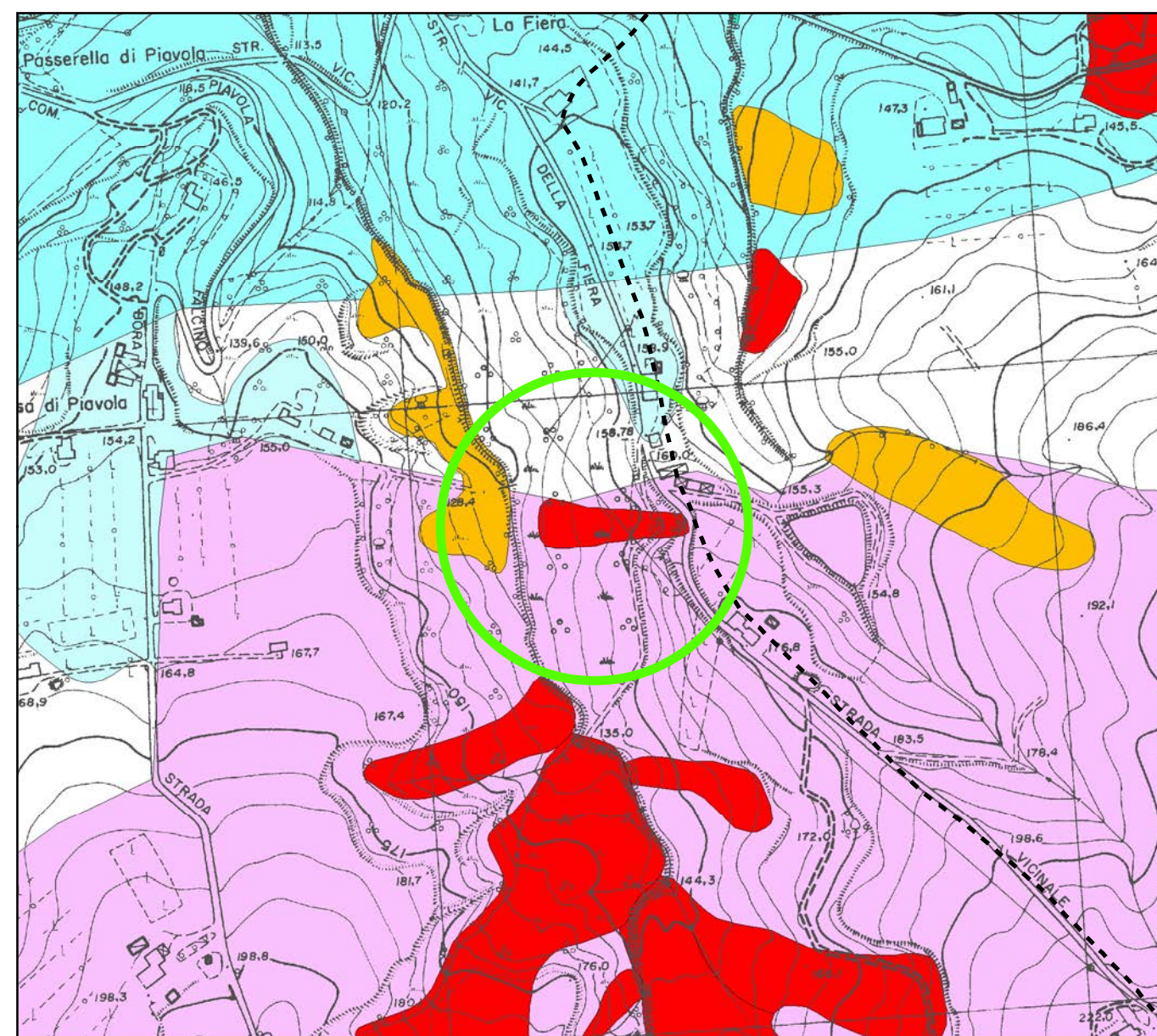
Aree a rischio di frana

001\_B\_conf\_15



**Tav. 4 - Carta del dissesto e della vulnerabilità territoriale  
Stato vigente**

Scala 1:5.000



**Tav. 4 - Carta del dissesto e della vulnerabilità territoriale  
Stato modificato**

Scala 1:5.000





PROVINCIA DI FORLÌ-CESENA

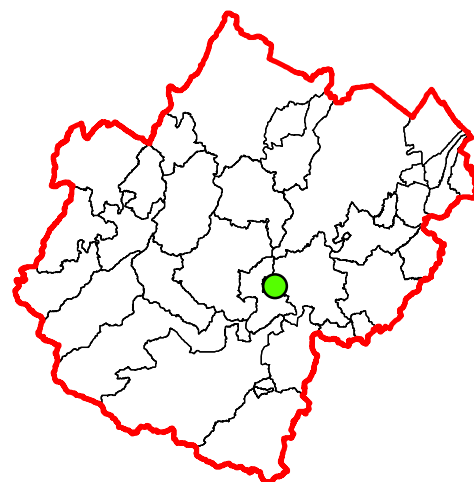
**VARIANTE SPECIFICA AL  
PIANO TERRITORIALE DI COORDINAMENTO PROVINCIALE  
ai sensi dell'art. 27 bis della L.R. 20/2000 e ss.mm.ii.**

Approvato con delibera C.P. n. 68886/146 del 14/09/2006

Integrato con delibera C.P. n. 70346/146 del 19/07/2010

**COMUNE DI MERCATO SARACENO**

**Località:** Molino di Ortano



**LEGENDA**

Zone calanchive (Art. 20A)

Calanco

Area di potenziale retrogressione calanchiva

Area calanchiva

Aree interessate da frane attive (Art. 26)

Corpi di frana attivi

Aree interessate da frane quiescenti (Art. 26)

Corpi di frana privi di periodicità stagionali

Zone ed elementi caratterizzati da potenziale instabilità (Art. 27)

Coltri di depositi di versante

Depositi eluvio-colluviali

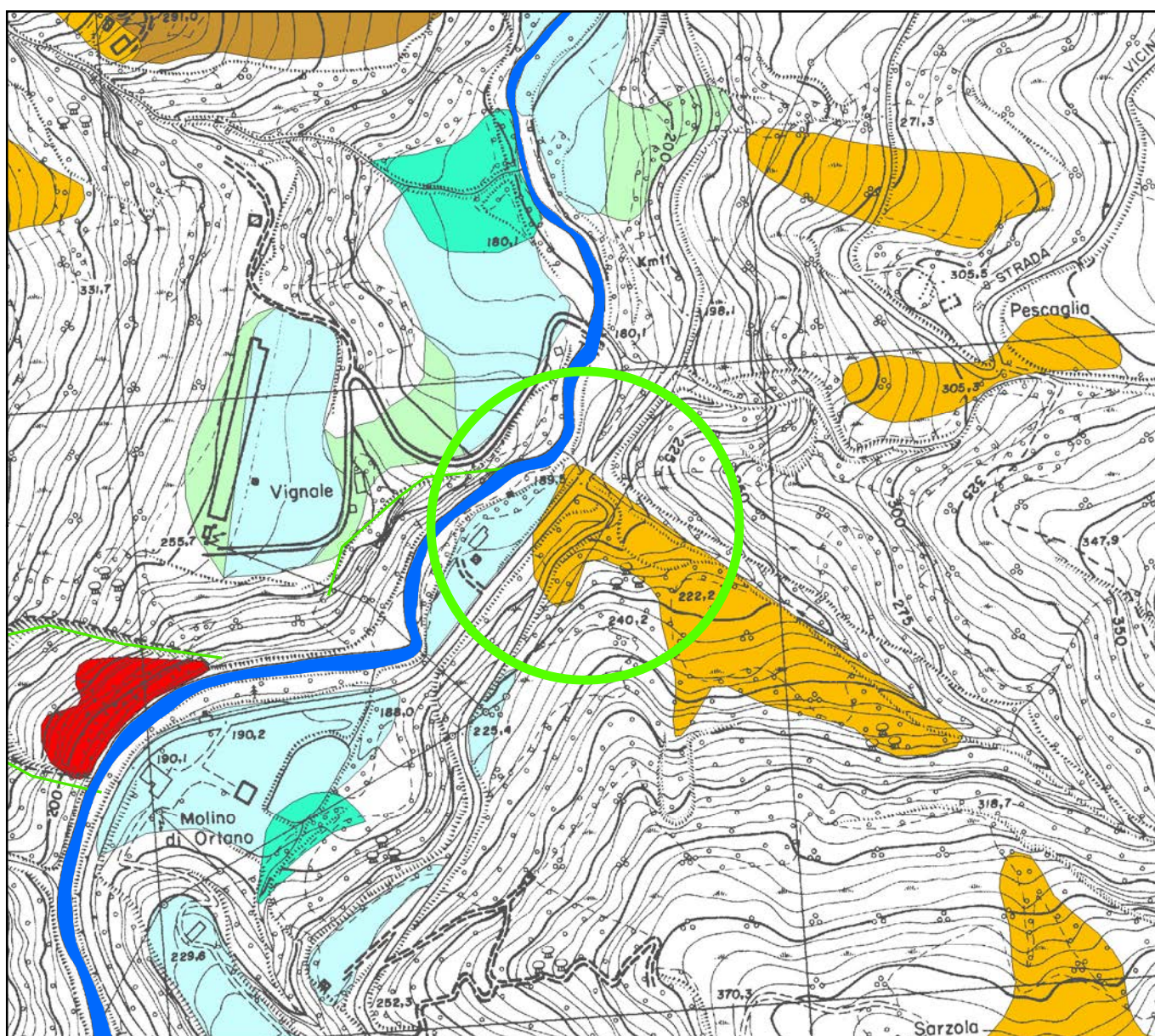
Conoidi di deiezione

Depositi alluvionali terrazzati

Ambiti di adeguamento ai Piani di Bacino

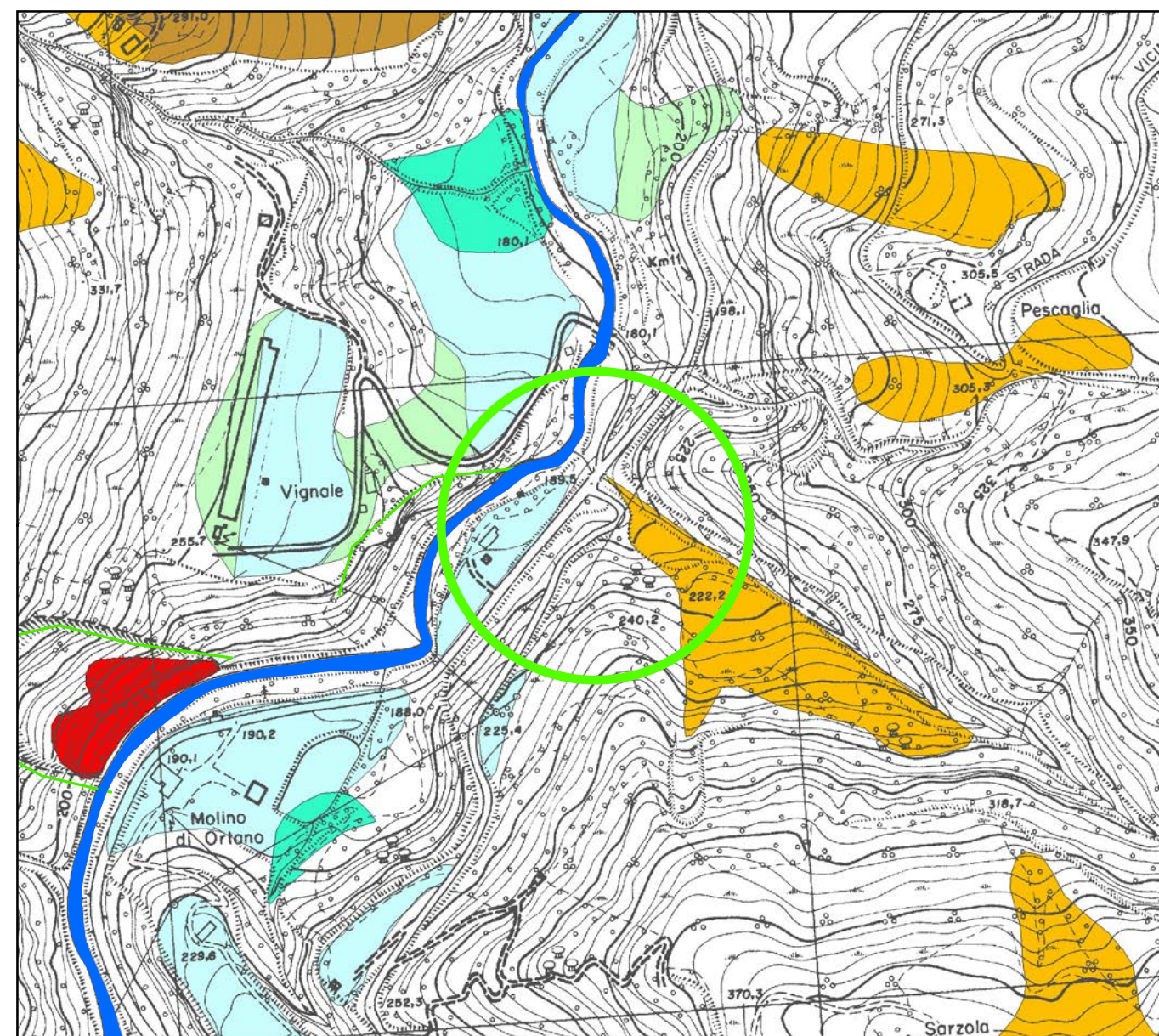
Aree a rischio di frana

27bis\_007\_Q



**Tav. 4 - Carta del dissesto e della vulnerabilità territoriale  
Stato vigente**

**Scala 1:5.000**



**Tav. 4 - Carta del dissesto e della vulnerabilità territoriale  
Stato modificato**

**Scala 1:5.000**

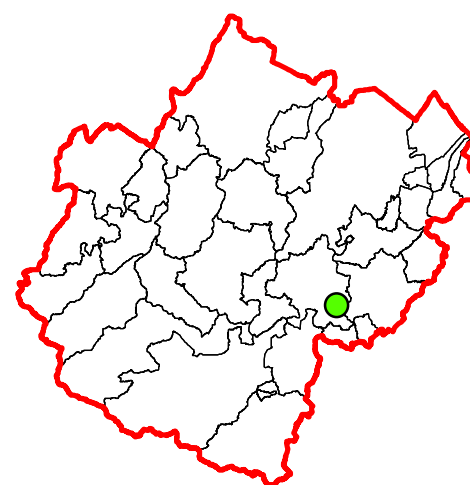


**VARIANTE SPECIFICA AL  
PIANO TERRITORIALE DI COORDINAMENTO PROVINCIALE  
ai sensi dell'art. 27 bis della L.R. 20/2000 e ss.mm.ii.**

Approvato con delibera C.P. n. 68886/146 del 14/09/2006  
Integrato con delibera C.P. n. 70346/146 del 19/07/2010

**COMUNE DI MERCATO SARACENO**

**Località:** San Damiano



**LEGENDA**

Zone calanchive (Art. 20A)

 Calanco

 Area di potenziale retrogressione calanchiva

 Area calanchiva

Aree interessate da frane attive (Art. 26)

 Corpi di frana attivi

Aree interessate da frane quiescenti (Art. 26)

 Corpi di frana privi di periodicità stagionali

Zone ed elementi caratterizzati da potenziale instabilità (Art. 27)


 Coltri di depositi di versante

 Depositi eluvio-colluviali

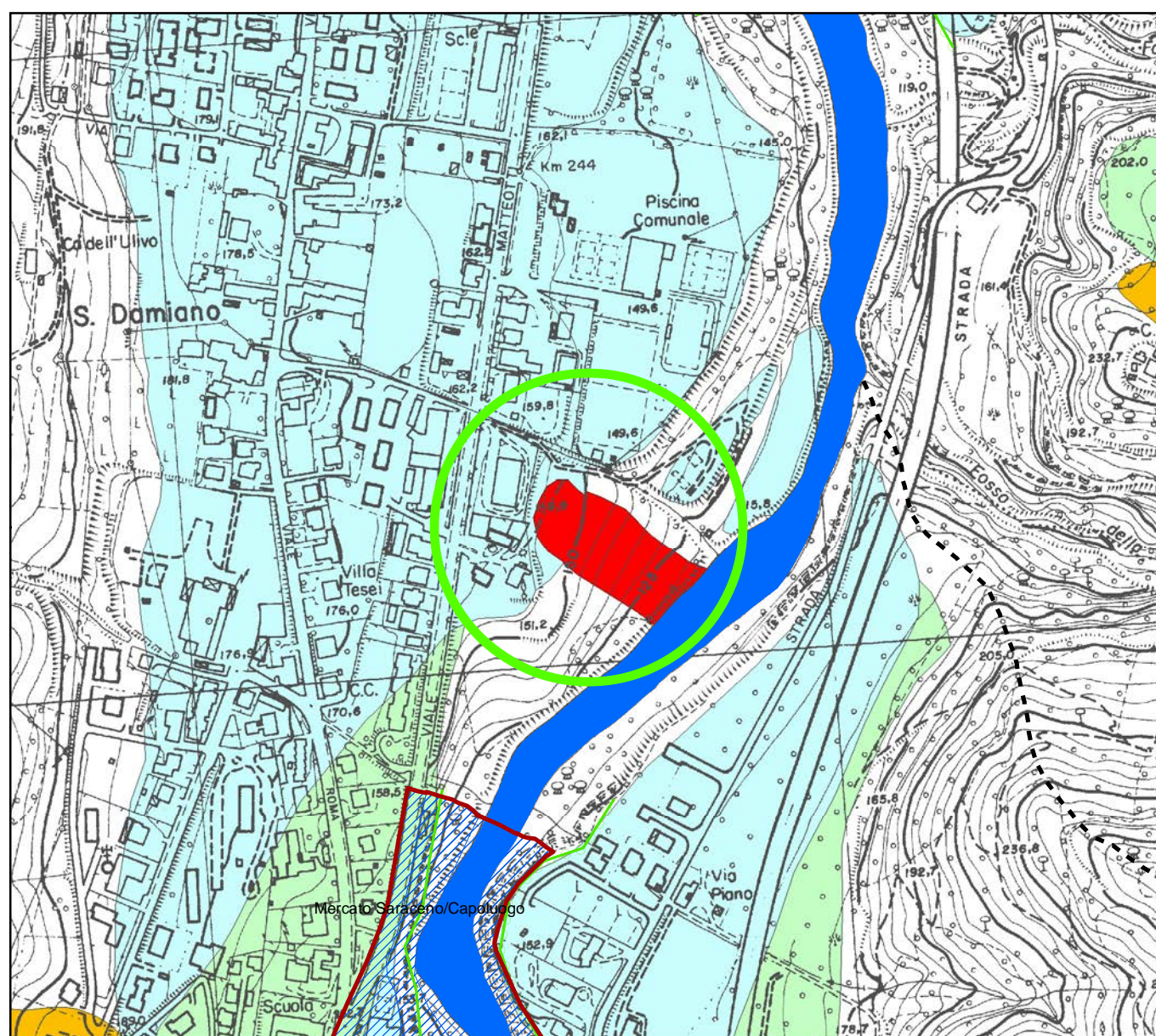
 Conoidi di deiezione

 Depositi alluvionali terrazzati

Ambiti di adeguamento ai Piani di Bacino

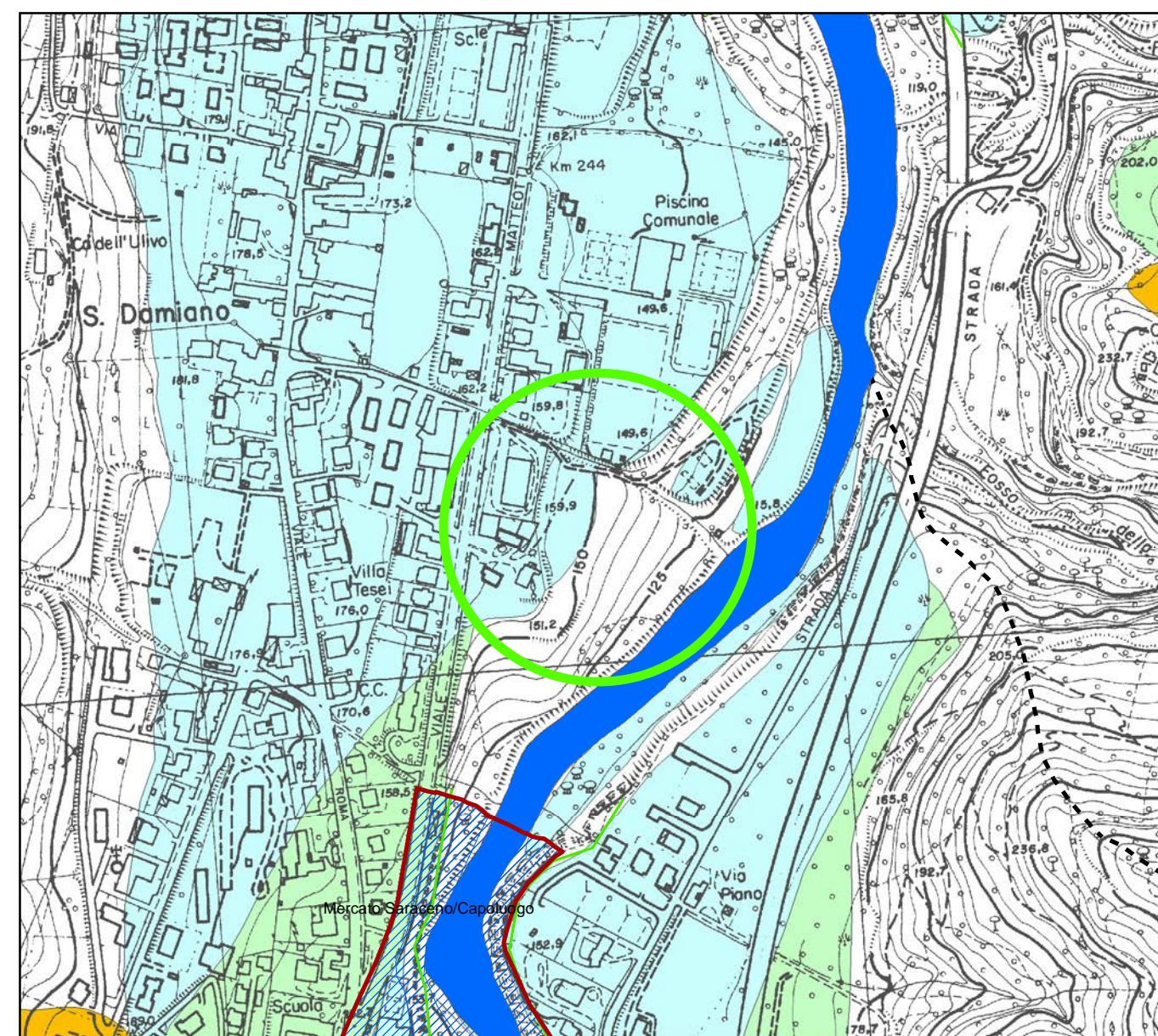
 Aree a rischio di frana

**27bis\_020**



**Tav. 4 - Carta del dissesto e della vulnerabilità territoriale  
Stato vigente**

**Scala 1:5.000**



**Tav. 4 - Carta del dissesto e della vulnerabilità territoriale  
Stato modificato**

**Scala 1:5.000**





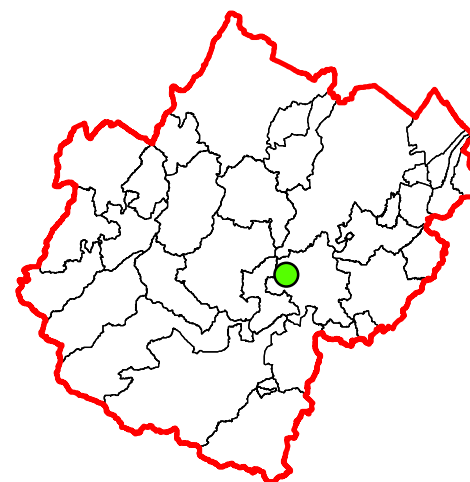
PROVINCIA DI FORLÌ-CESENA

**VARIANTE SPECIFICA AL  
PIANO TERRITORIALE DI COORDINAMENTO PROVINCIALE  
ai sensi dell'art. 27 bis della L.R. 20/2000 e ss.mm.ii.**

Approvato con delibera C.P. n. 68886/146 del 14/09/2006  
Integrato con delibera C.P. n. 70346/146 del 19/07/2010

**COMUNE DI MERCATO SARACENO**

**Località:** San Romano



**LEGENDA**

Zone calanchive (Art. 20A)

Calanco

Area di potenziale retrogressione calanchiva

Area calanchiva

Aree interessate da frane attive (Art. 26)

Corpi di frana attivi

Aree interessate da frane quiescenti (Art. 26)

Corpi di frana privi di periodicità stagionali

Zone ed elementi caratterizzati da potenziale instabilità (Art. 27)

Coltri di depositi di versante

Depositi eluvio-colluviali

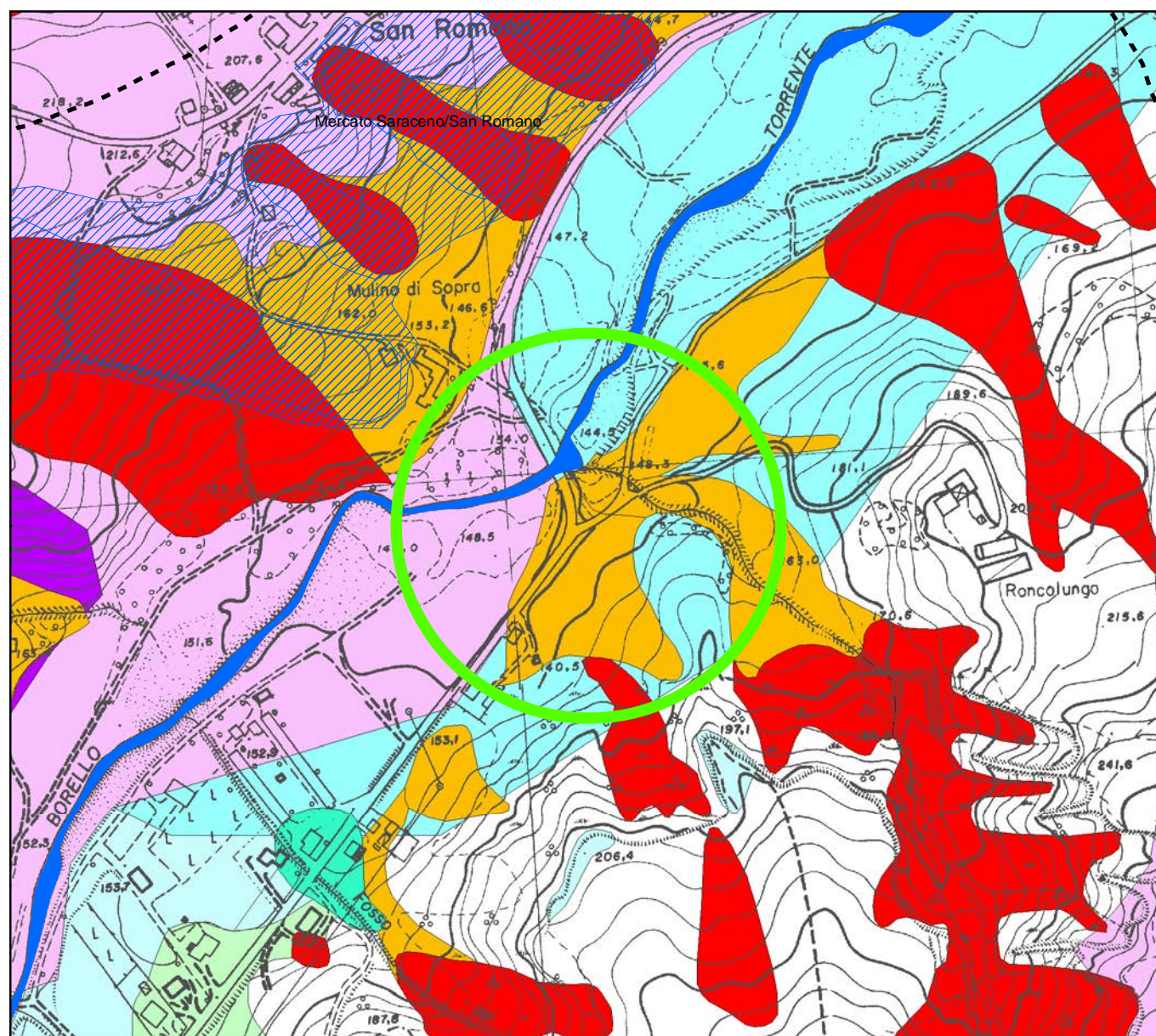
Conoidi di deiezione

Depositi alluvionali terrazzati

Ambiti di adeguamento ai Piani di Bacino

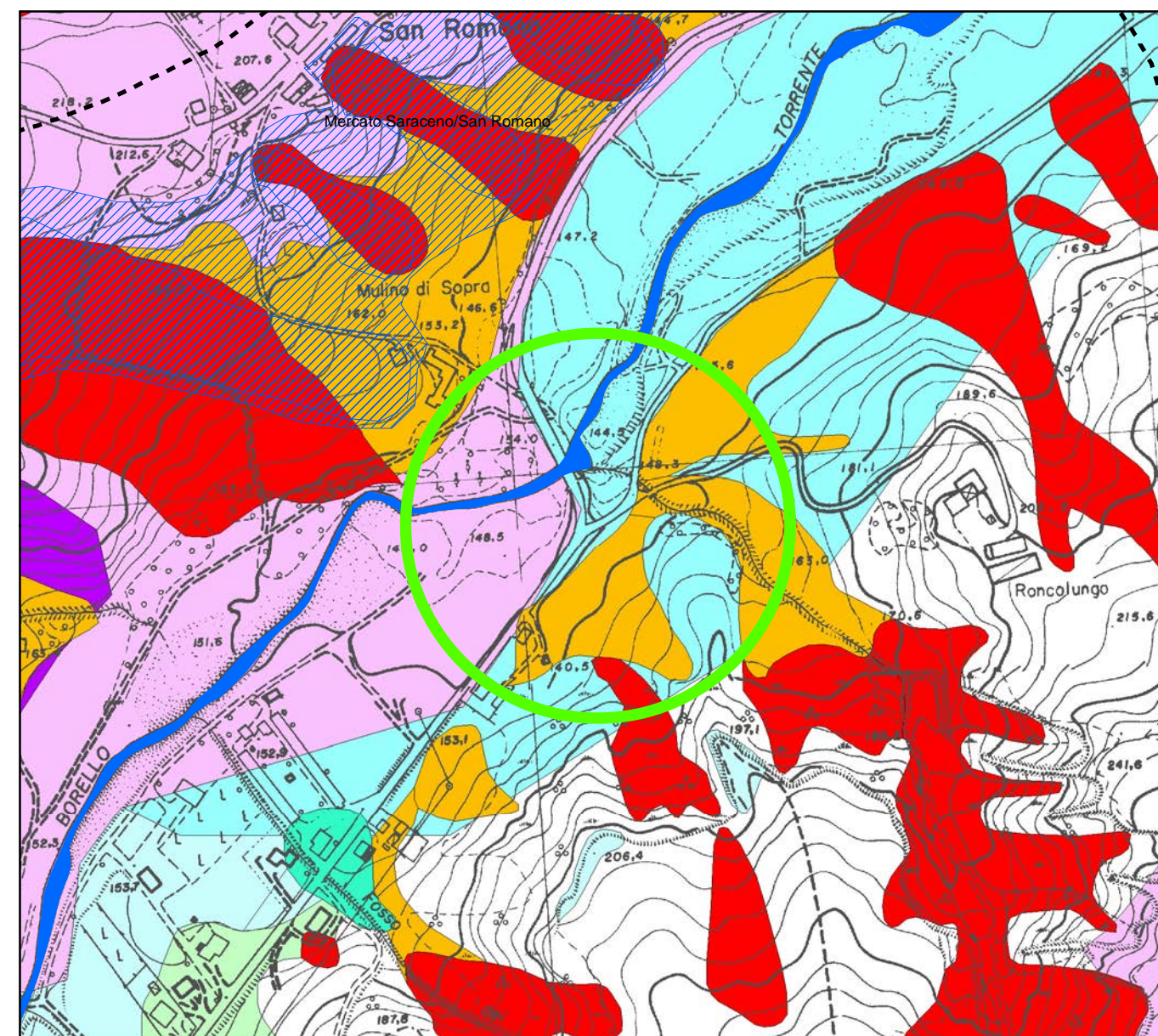
Aree a rischio di frana

27bis\_007\_R



Tav. 4 - Carta del dissesto e della vulnerabilità territoriale  
Stato vigente

Scala 1:5.000



Tav. 4 - Carta del dissesto e della vulnerabilità territoriale  
Stato modificato

Scala 1:5.000





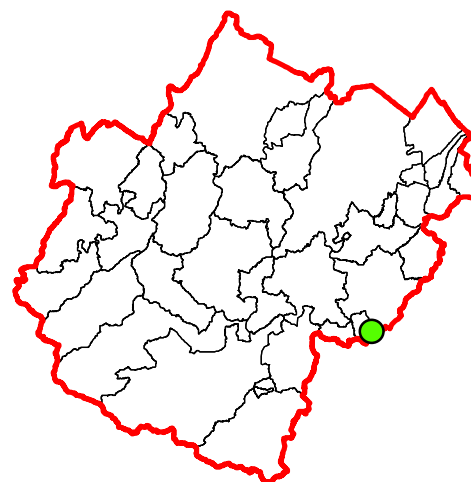
PROVINCIA DI FORLÌ-CESENA

**VARIANTE SPECIFICA AL  
PIANO TERRITORIALE DI COORDINAMENTO PROVINCIALE  
ai sensi dell'art. 27 bis della L.R. 20/2000 e ss.mm.ii.**

Approvato con delibera C.P. n. 68886/146 del 14/09/2006  
Integrato con delibera C.P. n. 70346/146 del 19/07/2010

**COMUNE DI MERCATO SARACENO**

**Località:** al confine con la Provincia di Rimini



**LEGENDA**

Zone calanchive (Art. 20A)

Calanco

Area di potenziale retrogressione calanchiva

Area calanchiva

Aree interessate da frane attive (Art. 26)

Corpi di frana attivi

Aree interessate da frane quiescenti (Art. 26)

Corpi di frana privi di periodicità stagionali

Zone ed elementi caratterizzati da potenziale instabilità (Art. 27)

Coltri di depositi di versante

Depositi eluvio-colluviali

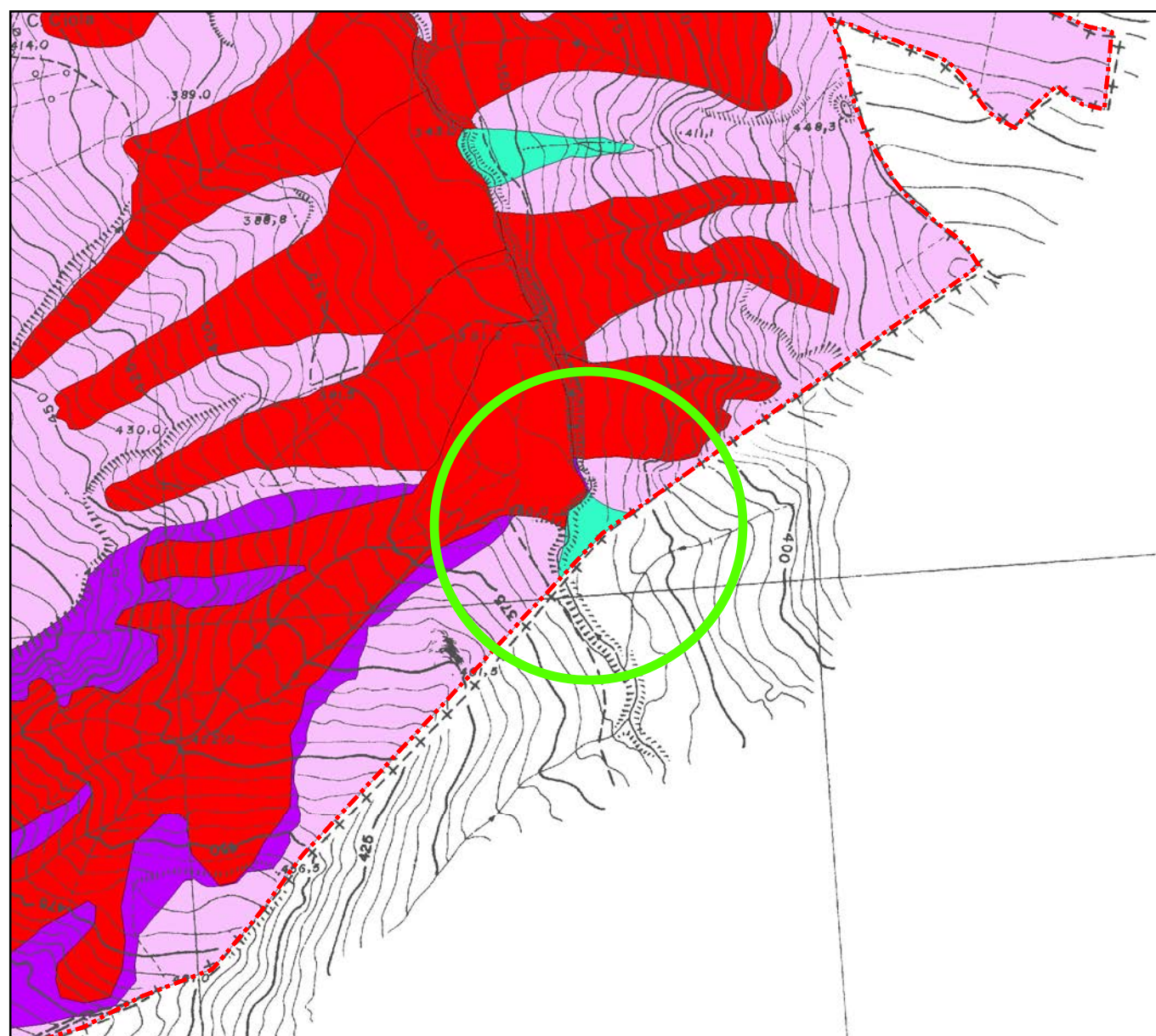
Conoidi di deiezione

Depositi alluvionali terrazzati

Ambiti di adeguamento ai Piani di Bacino

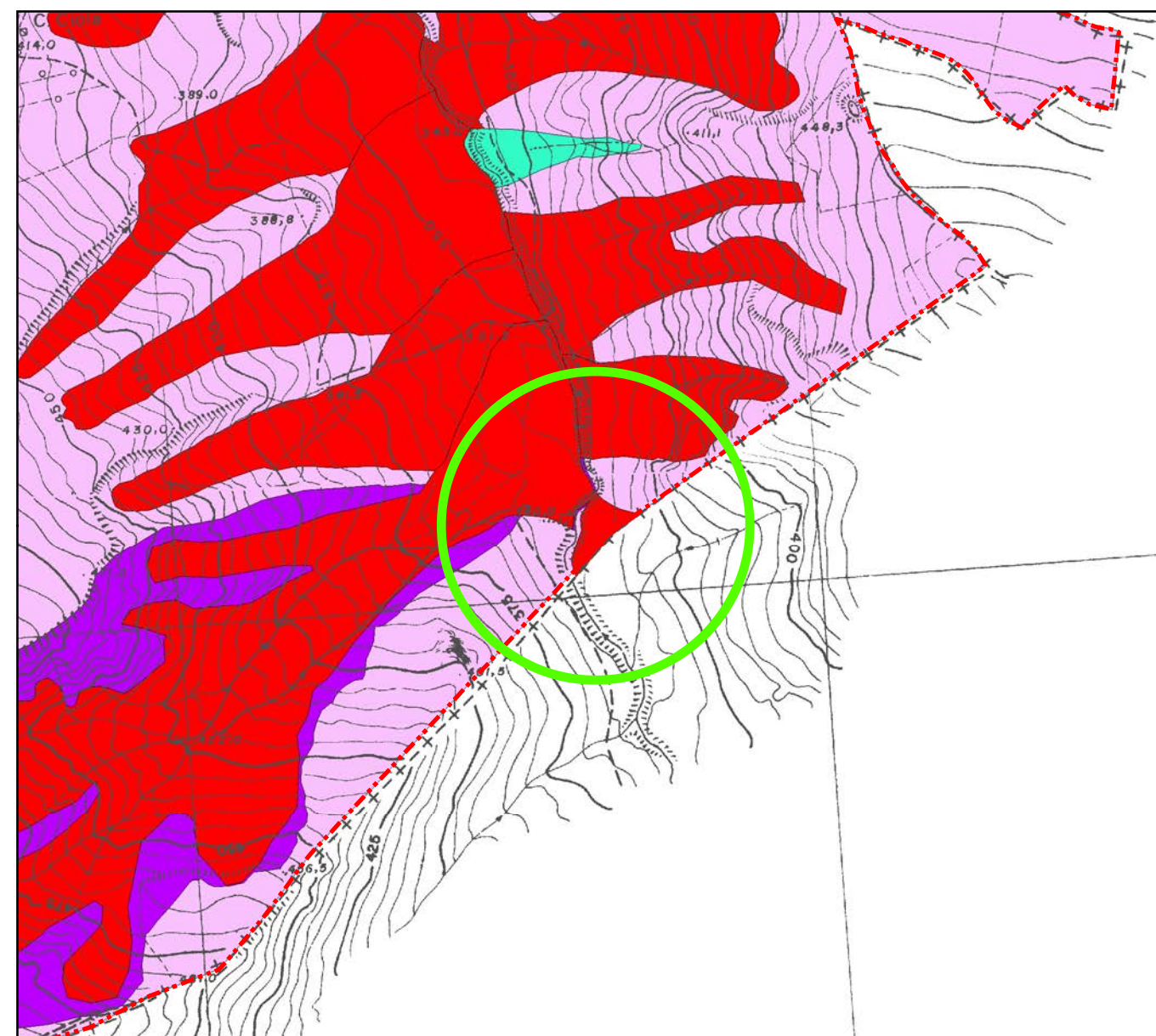
Aree a rischio di frana

001\_B\_conf\_12



Tav. 4 - Carta del dissesto e della vulnerabilità territoriale  
Stato vigente

Scala 1:5.000



Tav. 4 - Carta del dissesto e della vulnerabilità territoriale  
Stato modificato

Scala 1:5.000





PROVINCIA DI FORLÌ-CESENA

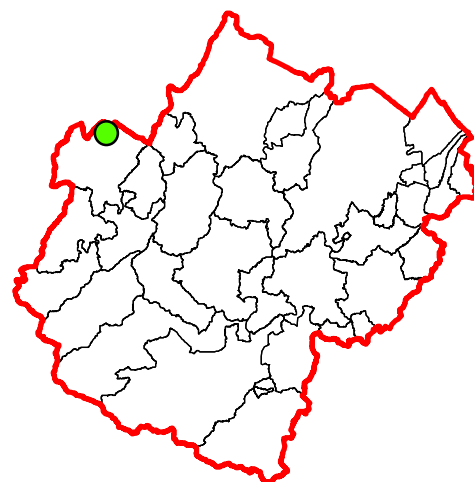
**VARIANTE SPECIFICA AL  
PIANO TERRITORIALE DI COORDINAMENTO PROVINCIALE  
ai sensi dell'art. 27 bis della L.R. 20/2000 e ss.mm.ii.**

Approvato con delibera C.P. n. 68886/146 del 14/09/2006

Integrato con delibera C.P. n. 70346/146 del 19/07/2010

**COMUNE DI MODIGLIANA**

**Località:** Becusano



**LEGENDA**

Zone calanchive (Art. 20A)

Calanco

Area di potenziale retrogressione calanchiva

Area calanchiva

Aree interessate da frane attive (Art. 26)

Corpi di frana attivi

Aree interessate da frane quiescenti (Art. 26)

Corpi di frana privi di periodicità stagionali

Zone ed elementi caratterizzati da potenziale instabilità (Art. 27)

Coltri di depositi di versante

Depositi eluvio-colluviali

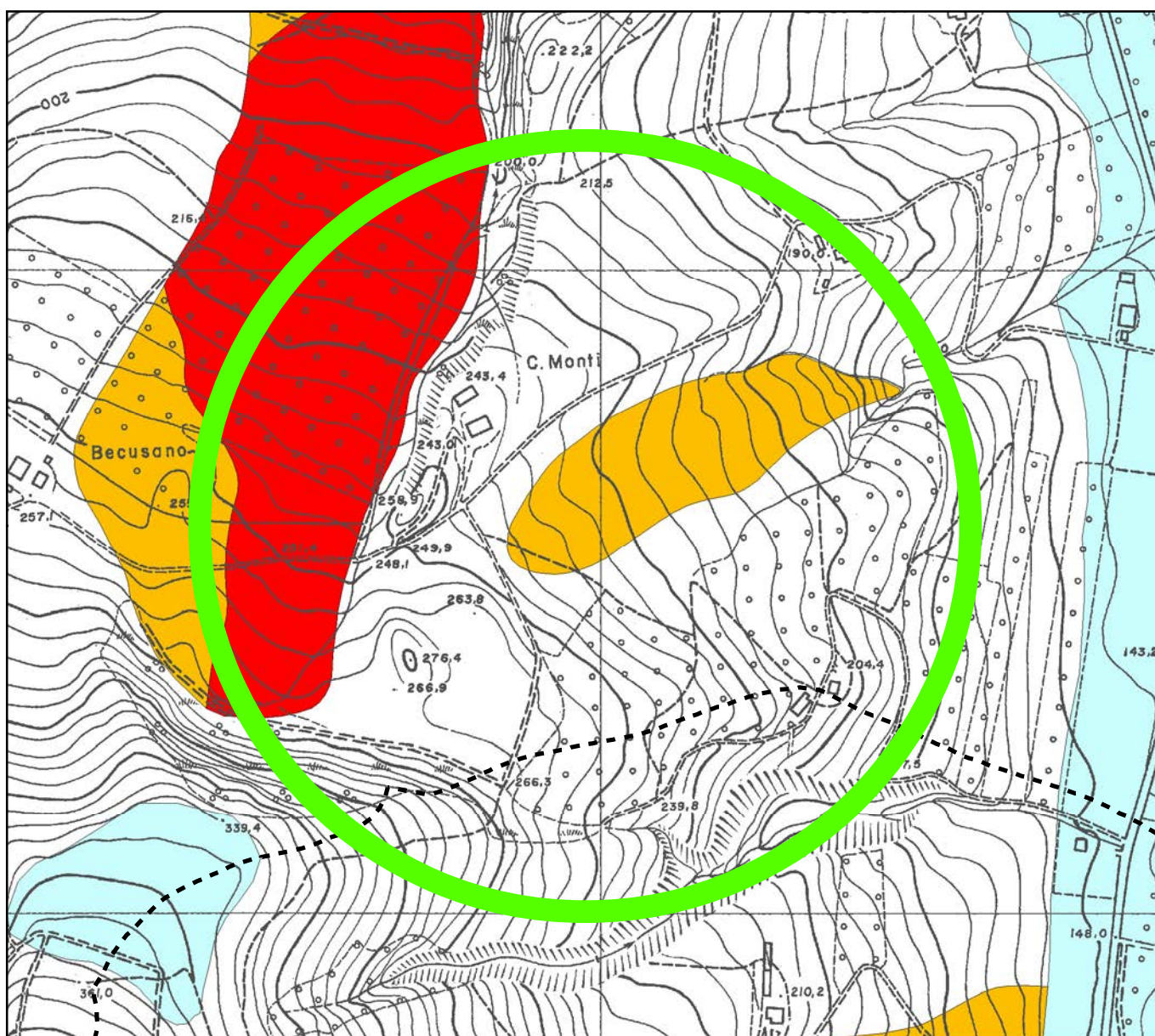
Conoidi di deiezione

Depositi alluvionali terrazzati

Ambiti di adeguamento ai Piani di Bacino

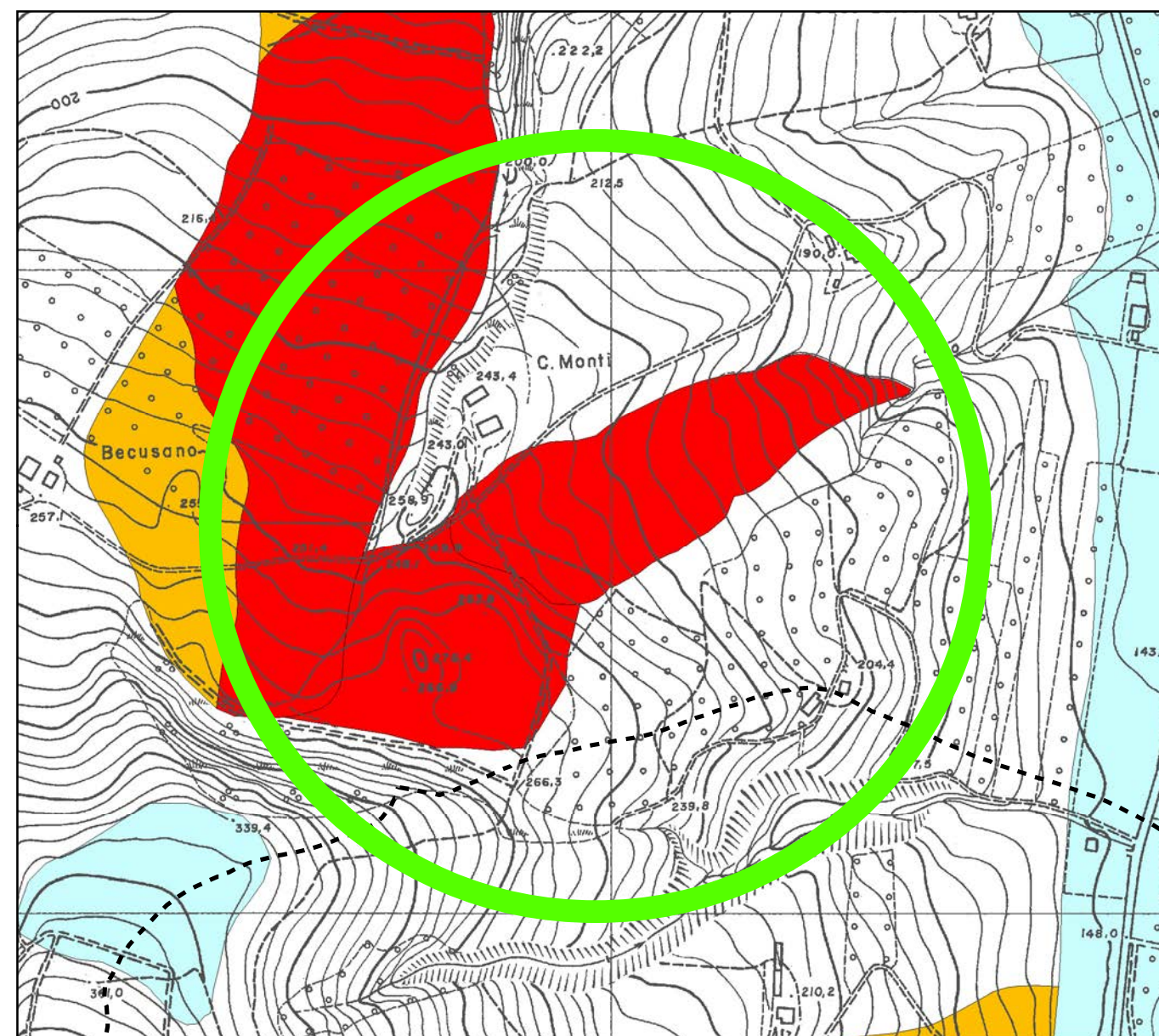
Aree a rischio di frana

001\_B\_conf\_18



Tav. 4 - Carta del dissesto e della vulnerabilità territoriale  
Stato vigente

Scala 1:5.000



Tav. 4 - Carta del dissesto e della vulnerabilità territoriale  
Stato modificato

Scala 1:5.000