




SCHEDA PROGETTO N. 6 (1999)

“I COLLI DEL GESSO”

Temi chiave della progettazione

		Creazione di nuove possibilità di riutilizzo e fruizione sostenibili	Miglioramento della qualità paesaggistico-ambientale e della naturalità diffusa	Ricostituzione di sistemi naturali e gestione integrata di ambienti complessi	Messa a rete e valorizzazione storico/testimoniale di valori dispersi nel territorio
AMBITI TERRITORIALI prioritari	Sistema cosifero				
	Sistemi idraulici della pianura (canali e bonifiche)				
	Sistemi ambientali connessi ai corsi d'acqua				
	Sistemi territoriali preesistenze archeologiche e geositi				
	Insediativo marginale (aree periurbane e intercluse)				
	Sistema delle aree agricole e insediativo diffuso				

SCHEDA PROGETTO N. 6 (1999)

“I COLLI DEL GESSO”

Enti interessati: Regione Emilia-Romagna, Provincia di Ravenna, Dipartimento di Geologia dell'Università degli Studi di Bologna e Comune di Brisighella

Area di studio: territorio compreso tra le valli dei torrenti Senio e Lamone, con particolare riferimento all'affioramento gessoso presente tra il Centro Storico di Brisighella e Monte Mauro

Tema-chiave: valorizzazione e fruizione delle “emergenze” relative alla conformazione geologica della Formazione Gessoso-Sulfurea del tratto orientale della Vena del Gesso

Obiettivi principali: elaborare un quadro di riqualificazione ambientale, teso a coordinare e interrelare singoli progetti ambientali, in corso di studio e potenziali, attraverso un sistema fruitivo/circuito denominato l'Anello dei Gessi

Contenuti del progetto: individuazione delle peculiarità del contesto, desunte da una ricognizione a scala comprensoriale più vasta dell'ambito di studio, al fine di un loro inserimento all'interno di un quadro organico in grado di evidenziare le principali relazioni con le condizioni al contorno. Tale lettura consente di avviare azioni di valorizzazione e salvaguardia del paesaggio, sia attraverso il potenziamento delle vocazioni territoriali, che attraverso il superamento dei punti deboli e delle criticità presenti

Risultati ed effetti del progetto: armonizzare gli indirizzi di tutela geologico-naturalistica e di valorizzazione storico-culturale attraverso una visione integrale ed integrata che individua, nelle emergenze geologico-naturalistiche, gli strumenti di riqualificazione territoriale

ABSTRACT

Il progetto "I Colli del Gesso", che nasce dalla volontà di elaborare un quadro di riqualificazione ambientale, teso a coordinare e interrelare singoli progetti ambientali in corso di studio e potenziali, è stato promosso dal Comune di Brisighella (RA) con la collaborazione della Provincia di Ravenna, il contributo della Regione Emilia-Romagna ed il sostegno del Dipartimento di Geologia dell'Università degli Studi di Bologna. Tale progetto propone, in particolare, la valorizzazione del territorio compreso tra le valli dei torrenti Senio e Lamone, ricco di emergenze geologico-naturalistiche, architettoniche e storico-archeologiche e attraversato dagli imponenti crinali del tratto orientale della Vena del Gesso, con particolare riferimento all'affioramento gessoso presente tra il Centro Storico di Brisighella e Monte Mauro.

L'ambito territoriale preso in esame e organizzato secondo le finalità di seguito descritte comprende porzioni di territorio con valenze ambientali e caratteristiche territoriali simili, la cui differenziazione, condotta sulla base delle componenti più significativamente presenti in un determinato ambito o comparto, ne ha connotato le diverse specificità (il comparto geologico-ambientale "*Brisighella-Monticino-Marana*", il comparto naturalistico-ambientale "*Monte Rontana e Parco Carnè*", il comparto storico-archeologico "*Monte Mauro*") incrementandone la riconoscibilità e la capacità attrattiva.

Le stesse azioni di conservazione e valorizzazione indicate per ciascuna porzione di territorio potranno, attraverso l'articolazione proposta sul territorio, essere mirate caso per caso e prevedere una gradualità di sviluppo ed intervento, con momenti e modi distinti di realizzazione.

Un siffatto approccio sarà in grado di produrre effetti positivi sulla *gestione ambientale* delle aree (e indirettamente sullo sviluppo di attività economiche compatibili): infatti, invece di concentrare la salvaguardia in sporadici ed isolati punti disseminati sul territorio, la promozione di una gestione attiva, economicamente e socialmente sostenibile, diffusa e graduale (quindi più condivisibile), rende possibile la sperimentazione di nuove forme di sviluppo per una sostenibilità ambientale di concreta applicazione.

Il Progetto "Colli del Gesso" ha assunto, dunque, il compito di armonizzare gli indirizzi di tutela geologico-naturalistica e di valorizzazione storico-culturale attraverso una visione integrale ed integrata che individua, nelle emergenze geologico-naturalistiche, gli strumenti di riqualificazione territoriale in quanto riconosce, alla profondità ed al valore peculiare delle stesse, l'opportunità di incidere e modificare il contesto sociale, ambientale e culturale.