

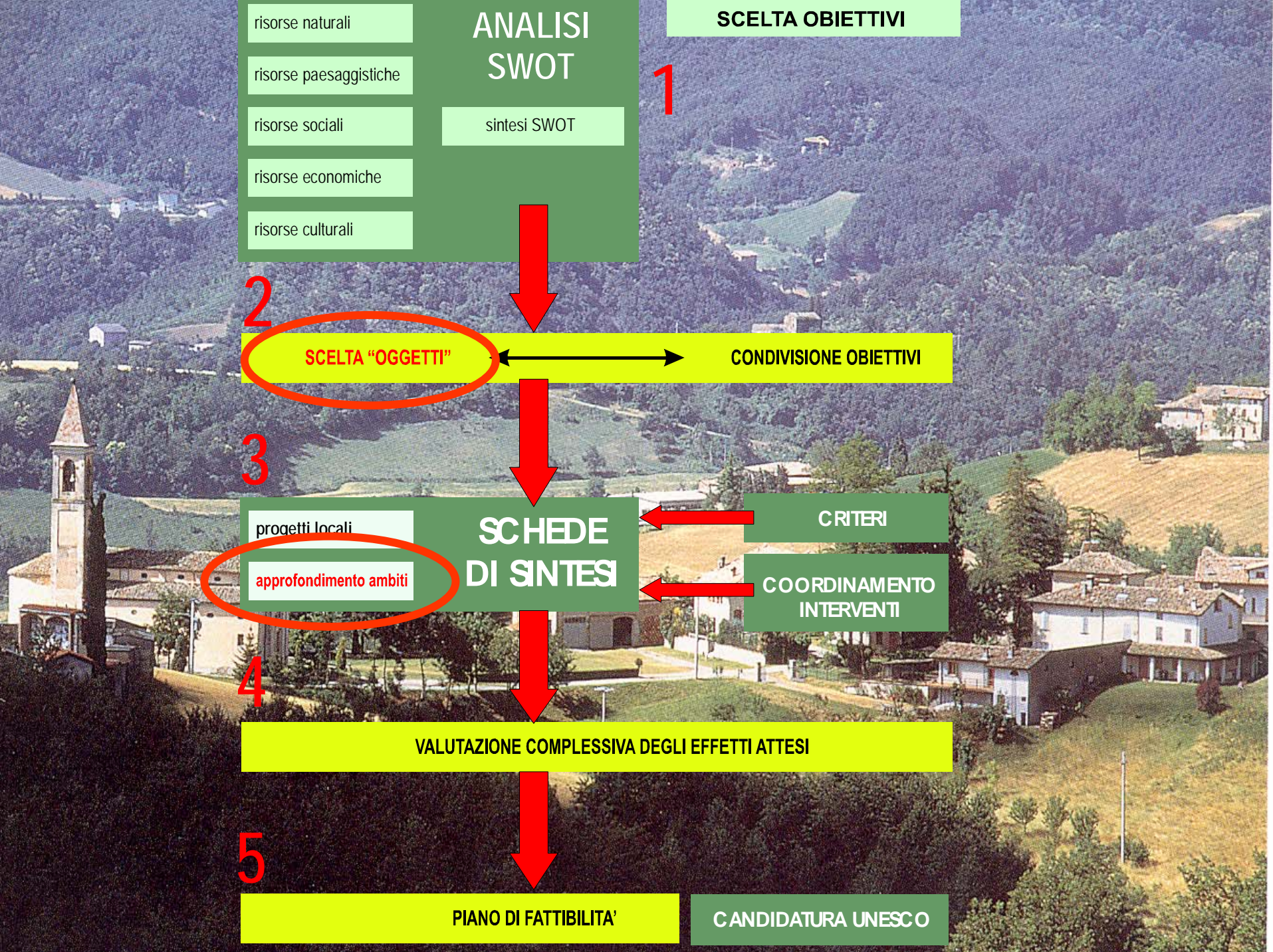
VALLE DEL TRESINARO

un progetto in comune

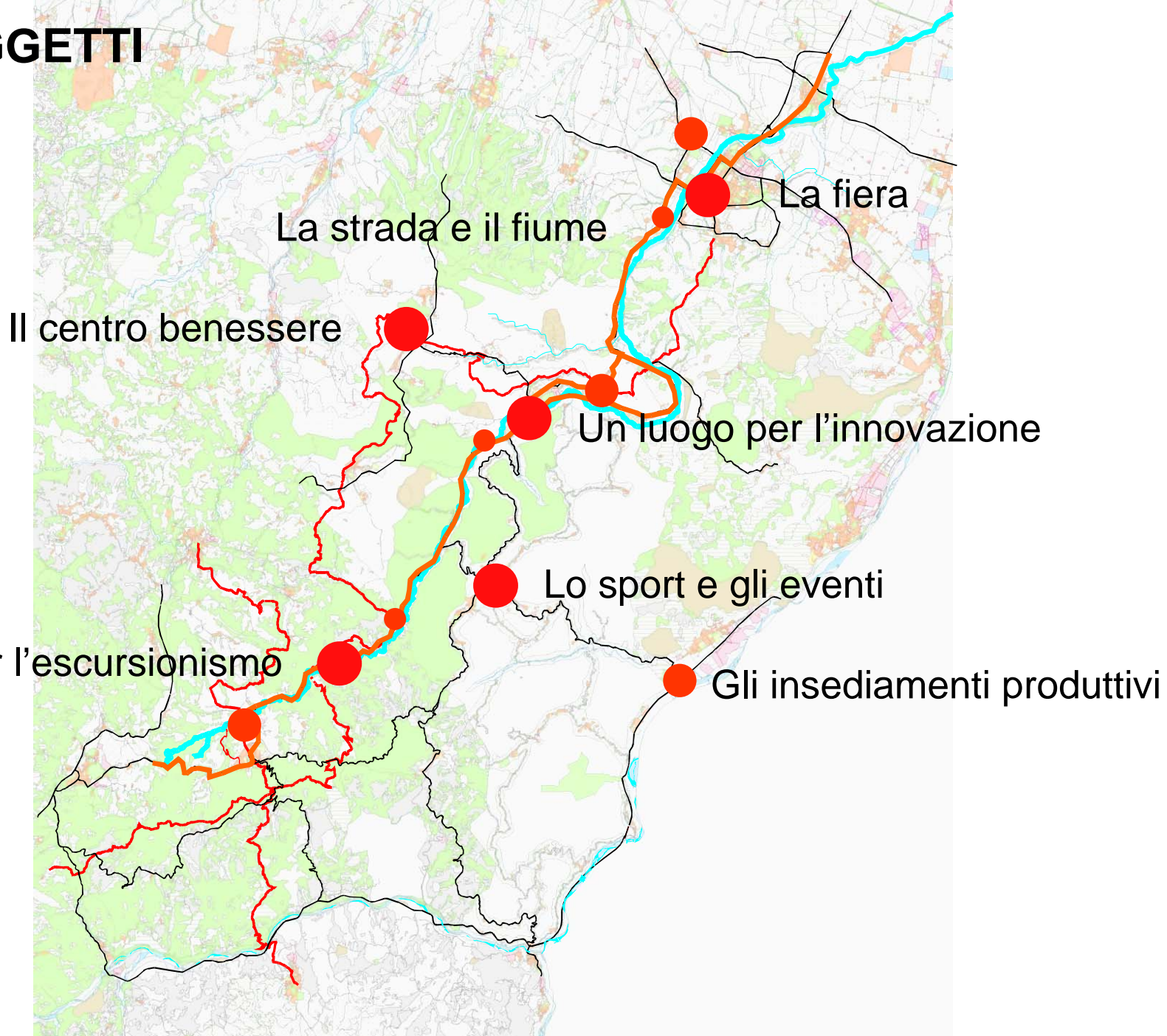


Per un piano di fattibilità

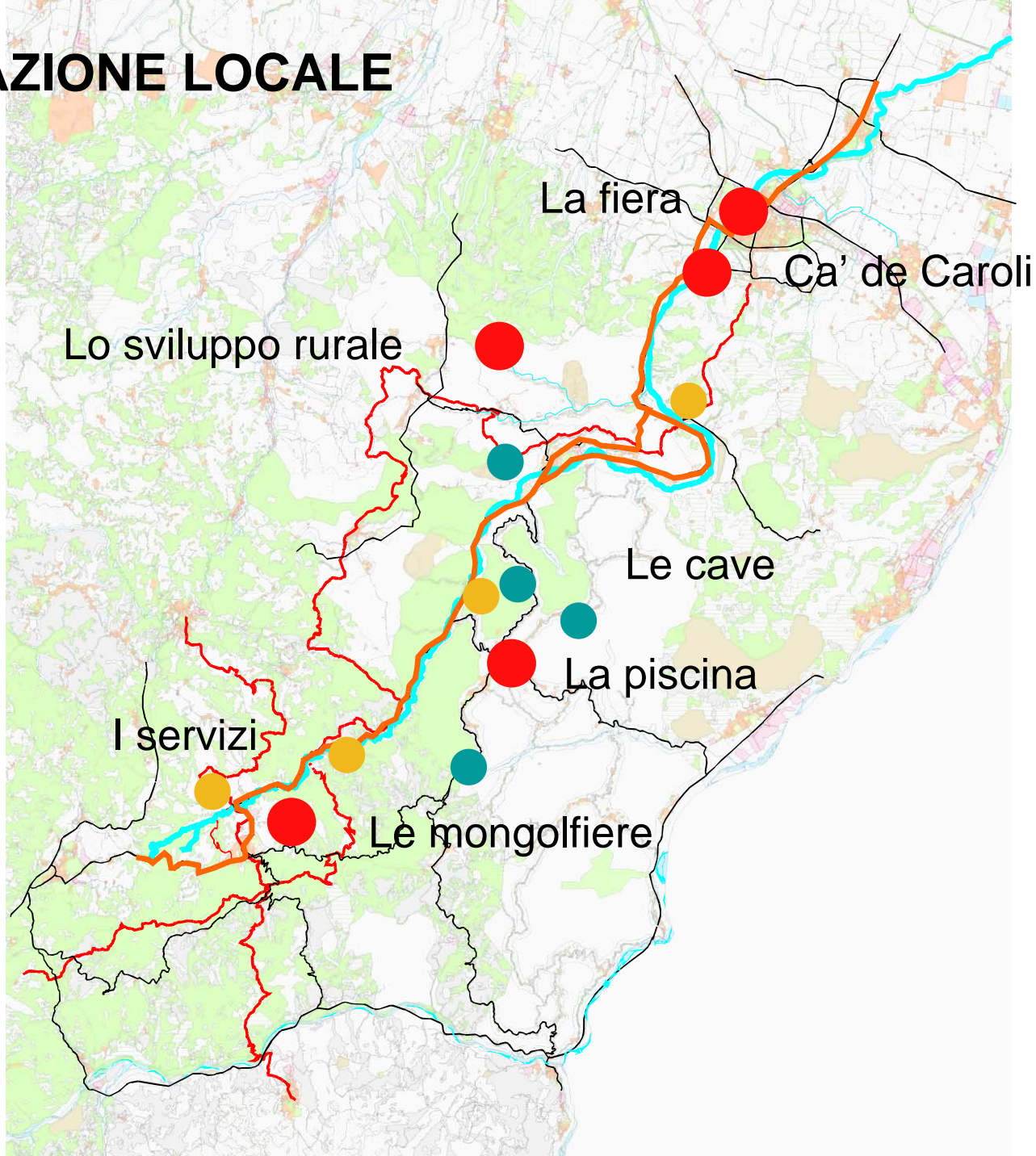
giugno 2005



GLI OGGETTI

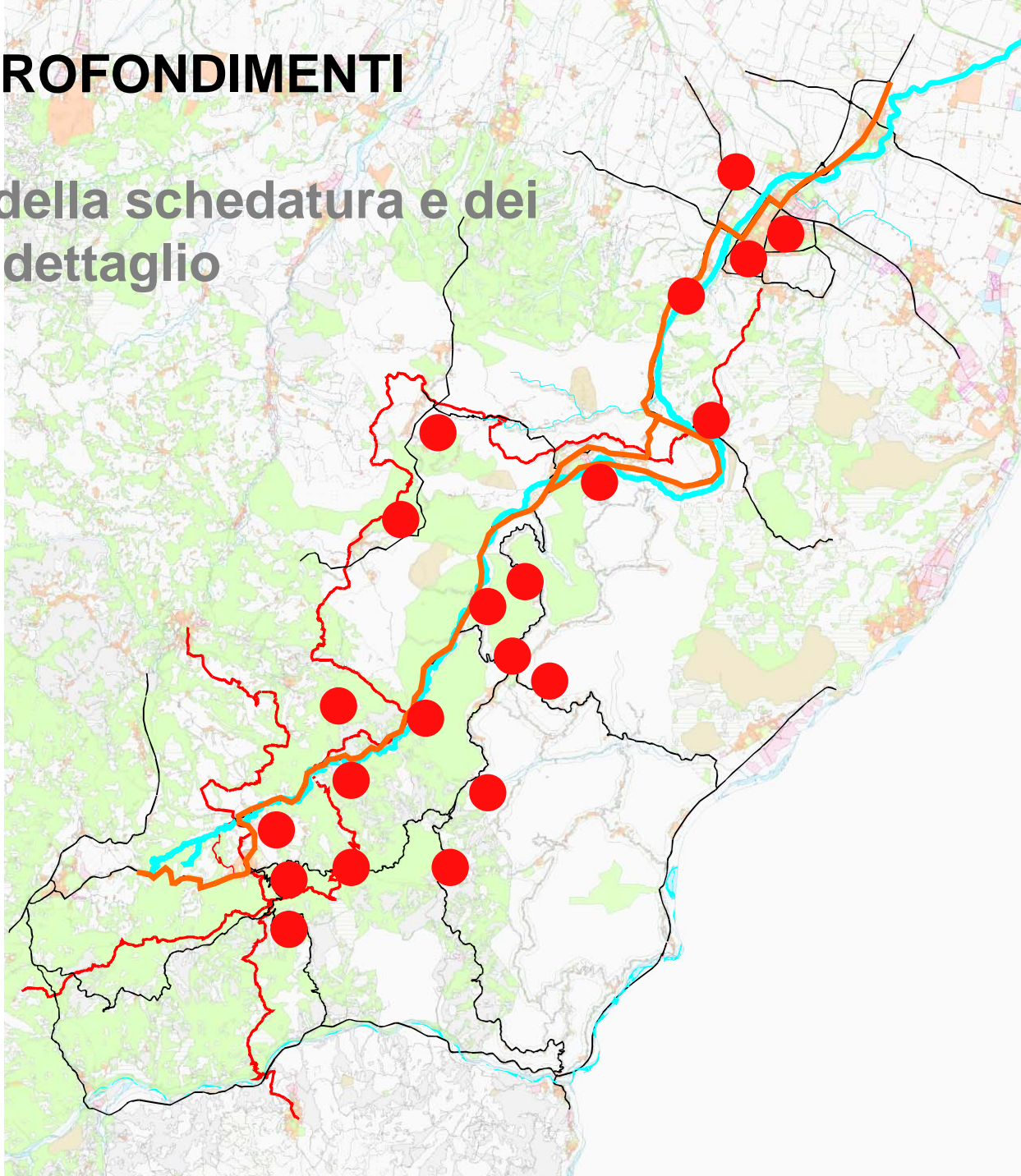


L'ANIMAZIONE LOCALE



GLI APPROFONDIMENTI

i luoghi della schedatura e dei rilievi di dettaglio



Pratissolo

Obiettivo

- Luogo attrezzato di accesso alla valle sulla linea ferroviaria Sassuolo-Scandiano.
- Punto informativo sui percorsi ciclo-pedonali nella Valle

Oggetti esistenti

- Vecchia stazione in disuso
- Cabina telefonica
- Ampio spiazzo destinabile a parcheggio

Interventi

- Recupero di parti dell'edificio esistente da destinare a servizi
- Attrezzature di base per la sosta
- Deposito per biciclette
- Parcheggi
- Cartellonistica



Colombaro

Obiettivo

- Area di sosta attrezzata per itinerari ciclo-pedonali e per turismo domenicale

Oggetti esistenti

- Edifici rurali e Fattoria didattica.
- Ponte sul Tresinaro,
- raccordo ciclabile per Scandiano e Viano, pedonale per Viano
- Sentiero Spallanzani
- ex caseificio utilizzabile per altro scopo

Interventi

- Attrezzature di base per la sosta
- Possibile luogo per ricettività
- Cartellonistica - Parcheggi



Mulino di cerpiano

Obiettivo

- Centro visite informativo escursionistica
- Area di sosta attrezzata

Oggetti esistenti

- Mulino ed edifici accessori
- Capannone adibito a deposito, ristrutturabile e convertibile ad altro uso
- Area pianeggiante – prossimità al fiume
- Sentiero Spallanzani (verso castello della Mandra) - ponte

Interventi

- Allestimento e gestione centro-visite (Punto informativo, ristoro, pernottamento)
- Attrezzare l'area per la sosta
- Parcheggio - Cartellonistica



La verifica della dimensione strategica

3 SISTEMI :



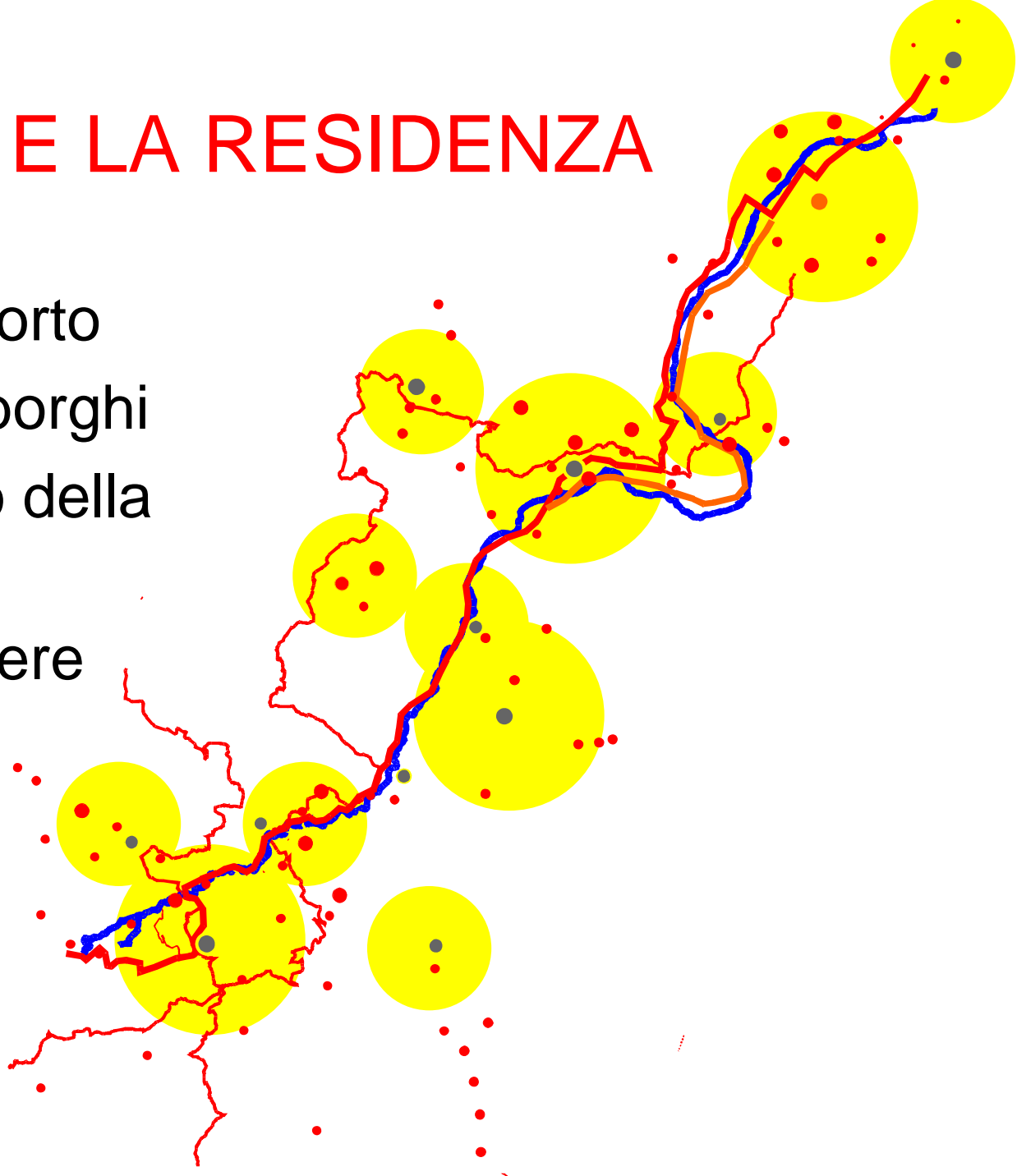
LA STRADA IL FIUME I SENTIERI

- Progetto coordinato:
viabilità – paesaggio
- Stazioni di accesso al
fiume e ai sentieri
- Rete di servizi di
supporto
- Caratterizzazione



IL TURISMO E LA RESIDENZA

- Servizi di supporto
- Recupero dei borghi
- Potenziamento della parte montana
- Centro benessere



IL TURISMO E LA RESIDENZA

- A Carpineti l'agenzia per la promozione del recupero dei borghi e dei nuclei storici



LE ZONE PRODUTTIVE

- Concentrazione e qualificazione
- Riutilizzo per servizi
- Valorizzazione come testimonianza
- Integrazione nel paesaggio



LE ZONE PRODUTTIVE

- Due centri di promozione
- A Scandiano: la fiera, per le relazioni esterne
- A Viano: un centro servizi per il supporto alle iniziative e la formazione



LA FATTIBILITA'

I temi UNESCO:

- Un sentiero naturalistico orientato alla vita di Spallanzani

- Il paesaggio dei calanchi

- Le emergenze: come il *pinus sylvestris*

- Il collegamento calanchi – argille – piastrelle: un campo d'azione per la sostenibilità



Lazzaro Spallanzani



LA FATTIBILITA'

Interventi locali integrati:

- Integrati a livello orizzontale fra diversi settori d'intervento (*effetto sinergico*)
- Integrati a livello verticale fra enti con compiti territoriali differenti (*ruolo sovracomunale dei contesti locali*)

