

COMMISSIONE REGIONALE PER IL PAESAGGIO

Seduta del 26/09/2019

Proposta di perfezionamento della

DICHIARAZIONE DI INTERESSE PUBBLICO DELLA TENUTA SAMPIERI -TALON E DEL VIALE DI ROVERI, SITI IN LOCALITA' VOLTA DI RENO, NEI COMUNI DI ARGELATO, SALA BOLOGNESE E CASTELLO D'ARGILE

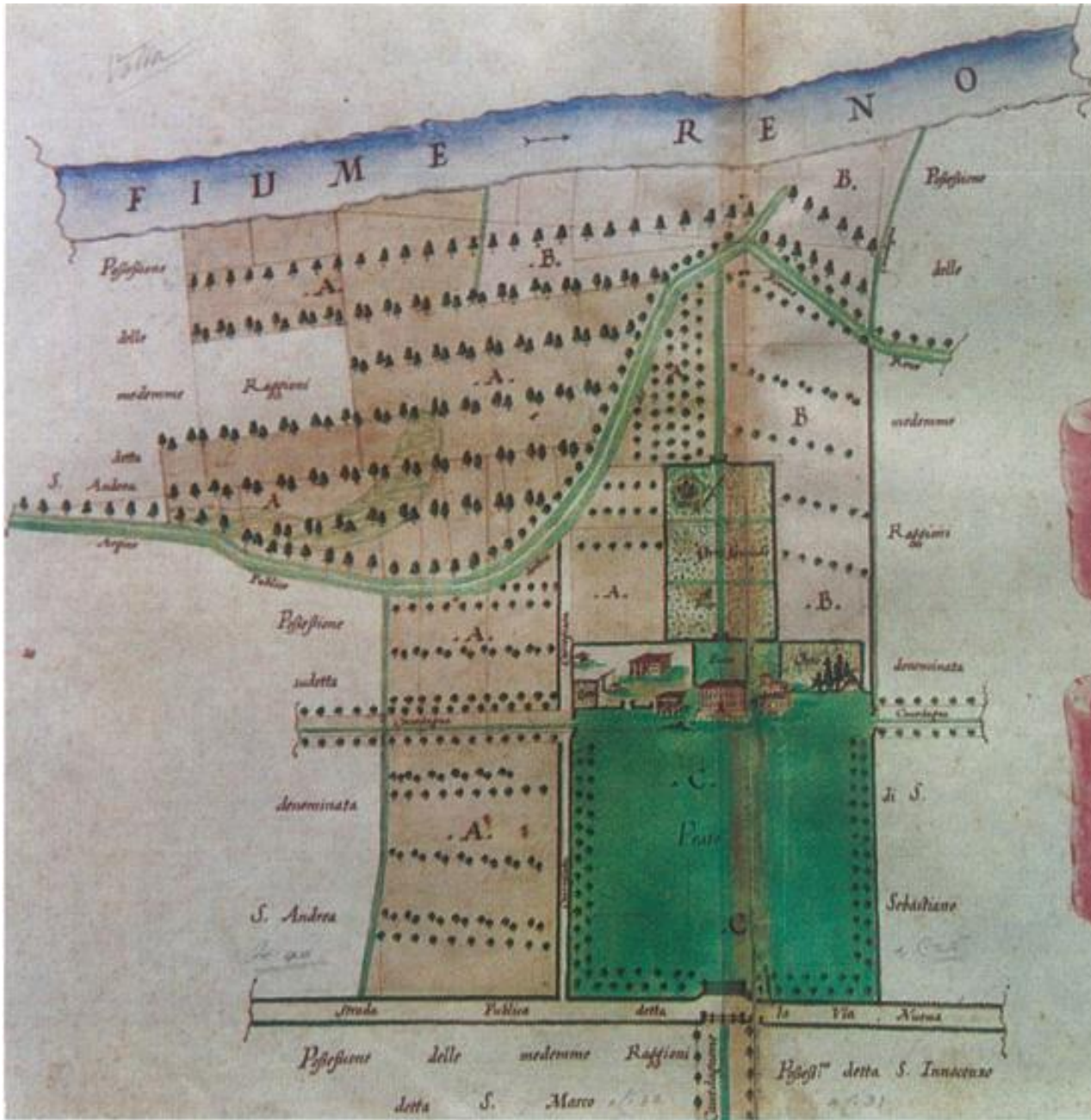
Allegato C

CARTOGRAFIA STORICA

Estratti cartografici tratti da:

- Planimetria di Bartolomeo Bonacursi (1719)
- *Mappa della Pianura Bolognese* di Andrea Chiesa (1742)
- *Carta Topografica dello Stato Pontificio e del Granducato di Toscana* (1851)
- *Cartografia IGM di primo impianto* (post Unità d'Italia)
- *Volo aereo GAI* (1954)
- *Foto aerea RER* (22 maggio 1977)

Planimetria del perito agrimensore Bartolomeo Bonacursi (1719)



Planta e Misura di due Luoghi uno de quali viene denominato S. Giovanni di Coler di Terra et il locato del Pastore della Villa Francese del Cambarini di anni 20. Form' ogni anno et il loco denominato S. Paolo collocate Ruffolano e locato dell'Ortolano Mattale Accazzarini di anni 20. quali due Luoghi sono di terra lega' arventata Villata, Coghino Francese, Morera, Sertina, Prati, fra un lago sopra il Palazzo della Dogia, Fortice, Remetta, Cantone Colomba, Pazzo, e Costura, et Frato d'assanti et il Palazzo degli spota tutto alla S. Padermo, e di più ancora la vigna della Dogia detta unta per arventato del said' Fattore, Frato, Torvo, Piazzi e Pevide. Anz' Orto l' come pare la Cella, sulla Dogia unta, per arventato del said' Ortolano, e detti Luoghi sono parte gli dati al signor Publico e parte in Berletta, posti nel Com' d' Angelo Conte di Bologna, e prima.

A e B. Terra lau' arbor' piantati più dell' Orto Publico alcuni parte di Gioe Torvo, e parte di Ruffolano, anni 20. gressati l' Orto grande, et li due piccoli, detti e cortili, et Frato di detto al Palazzo di Tor' 20. Tab. 100. Tab. 101. et A e B. Terra lau' e arbor' in Berletta che spota rispettivamente è detti due Luoghi di Tor' 20. Tab. 100. Tab. 101. et C. Frato d'assanti al Palazzo di Tor' 20. Tab. 100. Tab. 101. Somma in tutto — Tab. 100. Tab. 101. et 102.

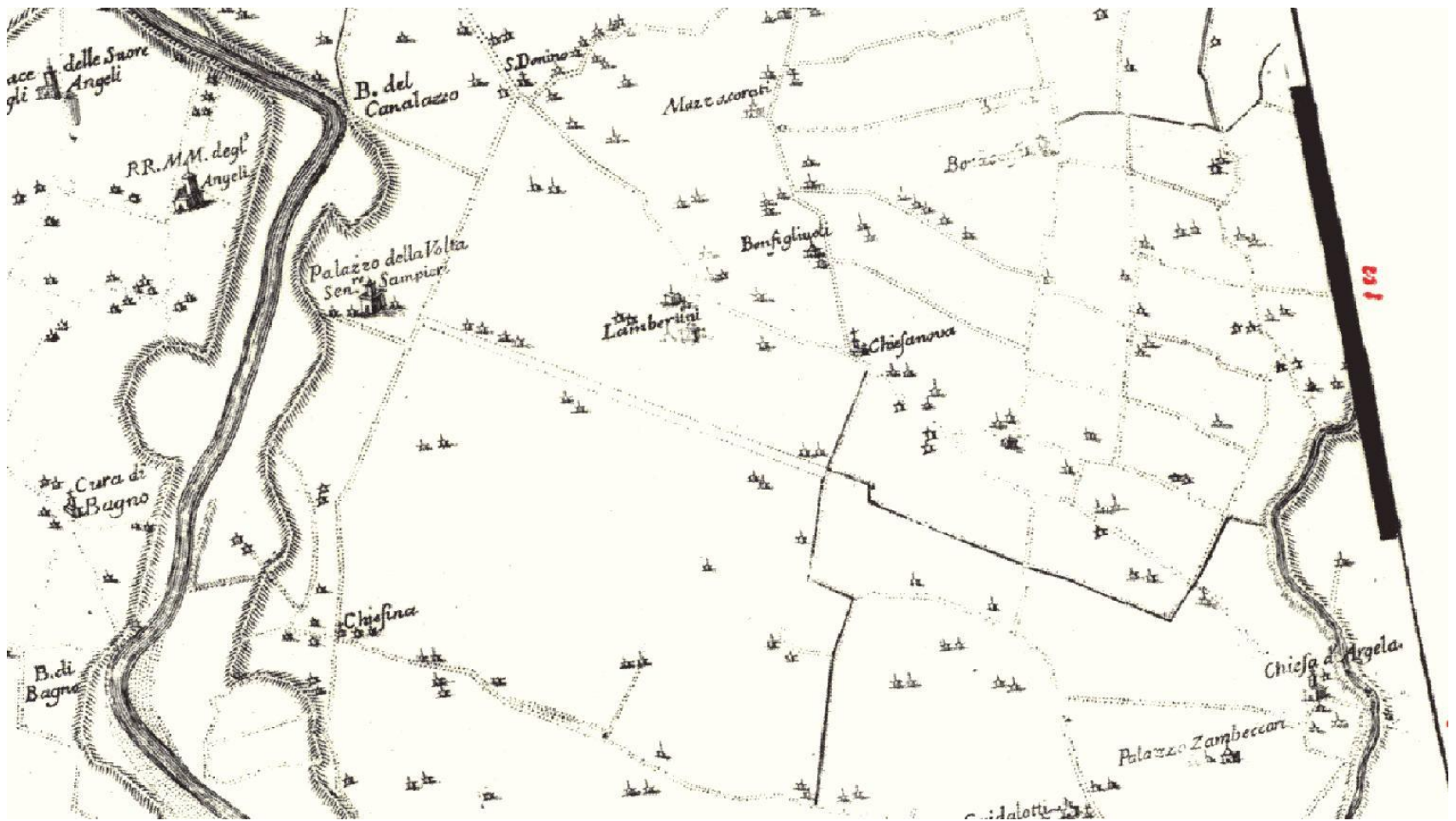
Scala di Pertiche n. 60

Bernardo Gambarini Publico Scriv. et
Bartolomeo Bonacursi Perito Agrimensore

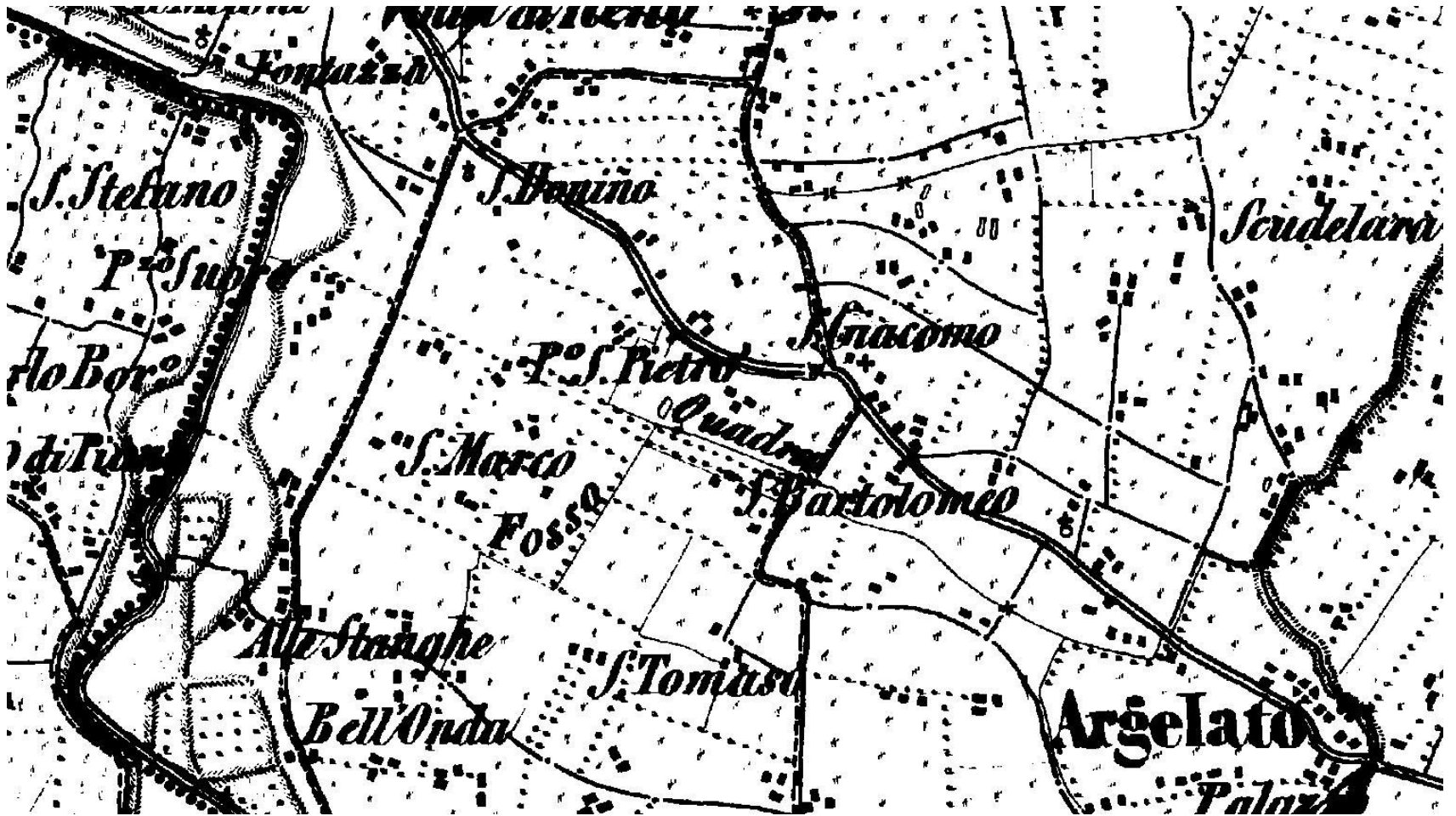
Dettaglio della planimetria del perito agrimensore Bartolomeo Bonacursi (1719)



Mappa della Pianura Bolognese di Andrea Chiesa (1742)



Carta Topografica dello Stato Pontificio e del Granducato di Toscana (1851)



Cartografia IGM di primo impianto (post Unità d'Italia)



Volo aereo GAI (1954)



Dettaglio del *Volo aereo GAI* (1954)



Foto aerea RER (22 maggio 1977)

