

**Ricognizione, delimitazione e rappresentazione
delle aree e degli immobili dichiarati di notevole interesse pubblico**

Ricognizione dei beni paesaggistici di cui all'articolo 136 e 157 del D.Lgs. 42/2004 e s.m.i. "Codice dei beni culturali e del paesaggio, ai sensi dell'art.10 della legge 6 luglio 2002, n. 137", classificazione del provvedimento secondo le lettere a), b), c), d) dell'art. 136 del D.Lgs. 42/2004, delimitazione degli esatti perimetri dei beni medesimi e loro rappresentazione in scala idonea alla individuazione, in attuazione del Protocollo d'intesa tra la Regione Emilia-Romagna e il Segretariato Regionale del Ministero dei Beni e delle Attività Culturali e del Turismo per l'Emilia-Romagna.

Oggetto: ID_57 Dichiarazione di notevole interesse pubblico della zona del parco del fiume Secchia sita nel comune di Rubiera
(ai sensi dell'art. 136, lettere c) e d) del D.Lgs. 42/2004 e smi)

Scheda di ricognizione definitiva: sintesi informazioni sul bene tutelato

ID_57	SITAP 80170	
	Provvedimento ai sensi: L.1497/39	Classificazione ai sensi art. 136 D.Lgs. 42/2004: lettere c) e d)
Dichiarazione di notevole interesse pubblico della zona del parco del fiume Secchia sita nel comune di Rubiera		
Comuni interessati	Rubiera (PR)	
Provvedimento originario	Decreto Ministeriale del 01 agosto 1985	
Data di ricognizione del CTS	17/10/2019	

In data 17/10/2019 presso la sede della Regione Emilia-Romagna si è riunito il Comitato Tecnico Scientifico (CTS) - istituito ai sensi dell'art. 5 dell'Intesa istituzionale tra la Regione Emilia-Romagna e il Segretariato Regionale del Ministero dei Beni e delle Attività Culturali e del Turismo per l'Emilia-Romagna per l'adeguamento del PTPR al D.Lgs. n. 42 del 2004, Codice dei beni culturali e del paesaggio, siglata il 4 dicembre 2015 - al fine di procedere, ai sensi dell'art.6 del Disciplinare attuativo dell'Intesa, alla identificazione del perimetro così come risultato dalla ricognizione effettuata sul bene paesaggistico in

oggetto, sulla base della proposta del Gruppo di lavoro istituito ai sensi dello stesso art. 5 del citato Protocollo d'intesa.

Il Comitato Tecnico Scientifico:

visto il decreto di dichiarazione di notevole interesse pubblico sopraccitato e la relativa planimetria, che sono parte integrante della presente scheda;

preso atto dell'esame istruttorio svolto dal Gruppo di lavoro, istituito ai sensi dell'art.5 del citato Protocollo d'intesa, nelle sedute del 15 novembre 2017, del 19 dicembre 2018 e concluso nella seduta del 17 ottobre 2019, come illustrato nella seguente scheda istruttoria

Scheda decreto e analisi istruttoria: informazioni storiche sul bene tutelato

ID_57	SITAP 80170	
	Decretato ai sensi: L.1497/39	Tipologia di beni indicata nel Decreto: numeri 3 e 4 dell'art. 1
Titolo originale del decreto	Dichiarazione di notevole interesse pubblico della zona del parco del fiume Secchia sita nel comune di Rubiera	
Comuni storicamente interessati	Rubiera	
data provvedimento	Decreto Ministeriale del 01 agosto 1985	
data notifica		
data pubblicazione	Supplemento Gazzetta Ufficiale n. 271 del 18 novembre 1985	
data affissione Albo pretorio		
data verbale Commissione Provinciale/Regionale per il paesaggio		
Cartografie allegate	planimetria IGM con intestazione e timbro della Soprintendenza	
Criticità		Decisione condivisa
1. Il primo tratto del canale di Carpi non è più rintracciabile su CTR in quanto tombinato.		L'elemento viene tracciato seguendo il suo andamento sulla cartografia originale coincidente con quello attestato dalle foto aeree coeve al decreto.
2. Il testo del provvedimento non specifica in quale punto della località Tagliata il perimetro deve piegare verso ovest parallelamente alla via Emilia.		L'elemento viene tracciato seguendo il suo andamento sulla cartografia originale.
3. Il testo del provvedimento indica di seguire la strada provinciale Rubiera-Fontana fino all'incrocio con l'autostrada del Sole. Nella cartografia IGM di secondo impianto, di decenni antecedente il decreto, la provinciale Rubiera Fontana non è ancora presente con il tracciato attuale, per cui si seguono alcuni elementi stradali secondari che costeggiano il canale di Carpi.		Al fine di definire correttamente il perimetro del bene si fa riferimento al testo del provvedimento e alla situazione riportata nelle foto aeree del 1976 che ritraggono la zona, nelle quali il percorso della strada provinciale Rubiera-Fontana risulta essere analogo a quello odierno.

4. Il testo del provvedimento indica esplicitamente di assumere come perimetro il ciglio sud della A1 e il ciglio nord della Via Emilia, escludendo quindi le loro carreggiate; per la strada provinciale Rubiera Fontana invece non specifica su quale elemento stradale attestarsi, ma la cartografia allegata mostra chiaramente di porre il limite sul ciglio est della carreggiata (interno) in analogia con le altre.	Si definisce il limite della tutela sul ciglio interno anche della provinciale Rubiera-Fontana.
---	---

preso atto della proposta di validazione del perimetro nonché della documentazione raccolta ed elaborata nel corso dell'istruttoria, depositata agli atti presso il Segretariato Regionale del MiBACT e presso la Regione Emilia-Romagna, composta da:

1. Testo originale del decreto ed estratto planimetrico in formato PDF;
2. Tavola di delimitazione dell'area oggetto di dichiarazione di notevole interesse pubblico su base DATABASE TOPOGRAFICO REGIONALE (tavola principale);
3. Tavola di delimitazione dell'area oggetto di dichiarazione di notevole interesse pubblico su base SATELLITARE;
4. Lo SHAPEFILE vettoriale del perimetro disegnato nel sistema di riferimento ETRS89 UTM32N;

rileva che l'istruttoria non necessita di ulteriori specificazioni.

Tutto ciò premesso, in relazione al D.M 01 agosto 1985, il Comitato Tecnico Scientifico **convalida**, ai sensi dell'art.5 del Protocollo d'intesa, il perimetro del Bene paesaggistico, così come riportato nei documenti di cui ai punti 1, 2, 3, 4 e 5 sopra citati, e che costituiscono parte integrante della presente Scheda di ricognizione.

Bologna, 17 ottobre 2019

Approvato:

per la Regione Emilia-Romagna:

il Direttore Generale alla Cura dell'Ambiente e del territorio, o suo delegato;

il Responsabile Servizio Pianificazione territoriale e urbanistica, dei trasporti e del paesaggio, o suo delegato;

il Responsabile Servizio Qualità Urbana e politiche, o suo delegato;

n. 2 Funzionari del Servizio Pianificazione territoriale e urbanistica, dei trasporti e del paesaggio individuati da specifica determinazione del Direttore Generale alla Cura dell'Ambiente e del territorio;

ROBERTO GABRIELLI

MARCELLO CAPUCCI

ANNA MARIA MELE

MARCO NERIERI

R. Gabrielli

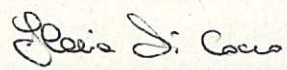
M. Capucci

A. M. Mele

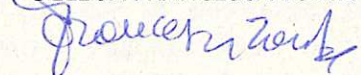
M. Nerieri

per il Ministero per i beni e le attività culturali e per il turismo:

il Segretario Regionale del Ministero per i Beni
e le Attività Culturali e per il turismo per l'Emilia-Romagna,
o suo delegato;

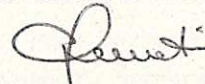

DELEGA ILARIA DI COCCO

il Soprintendente Archeologia, Belle Arti e Paesaggio per la
città metropolitana di Bologna e le province di Modena,
Reggio Emilia e Ferrara, o suo delegato;

DELEGA FRANCESCA TOMBA


il Soprintendente Archeologia, Belle Arti e Paesaggio per le
province di Parma e Piacenza, o suo delegato;

DELEGA CRISTIAN PRATI



il Soprintendente Belle Arti e Paesaggio per le province di
Ravenna, Forlì-Cesena, Rimini, o suo delegato;

il Responsabile del Servizio V, Tutela del paesaggio, della
Direzione Generale Archeologia, Belle arti e Paesaggio del MiBACT,
o suo delegato;

DELEGA FRANCESCO ELEUTERI

