

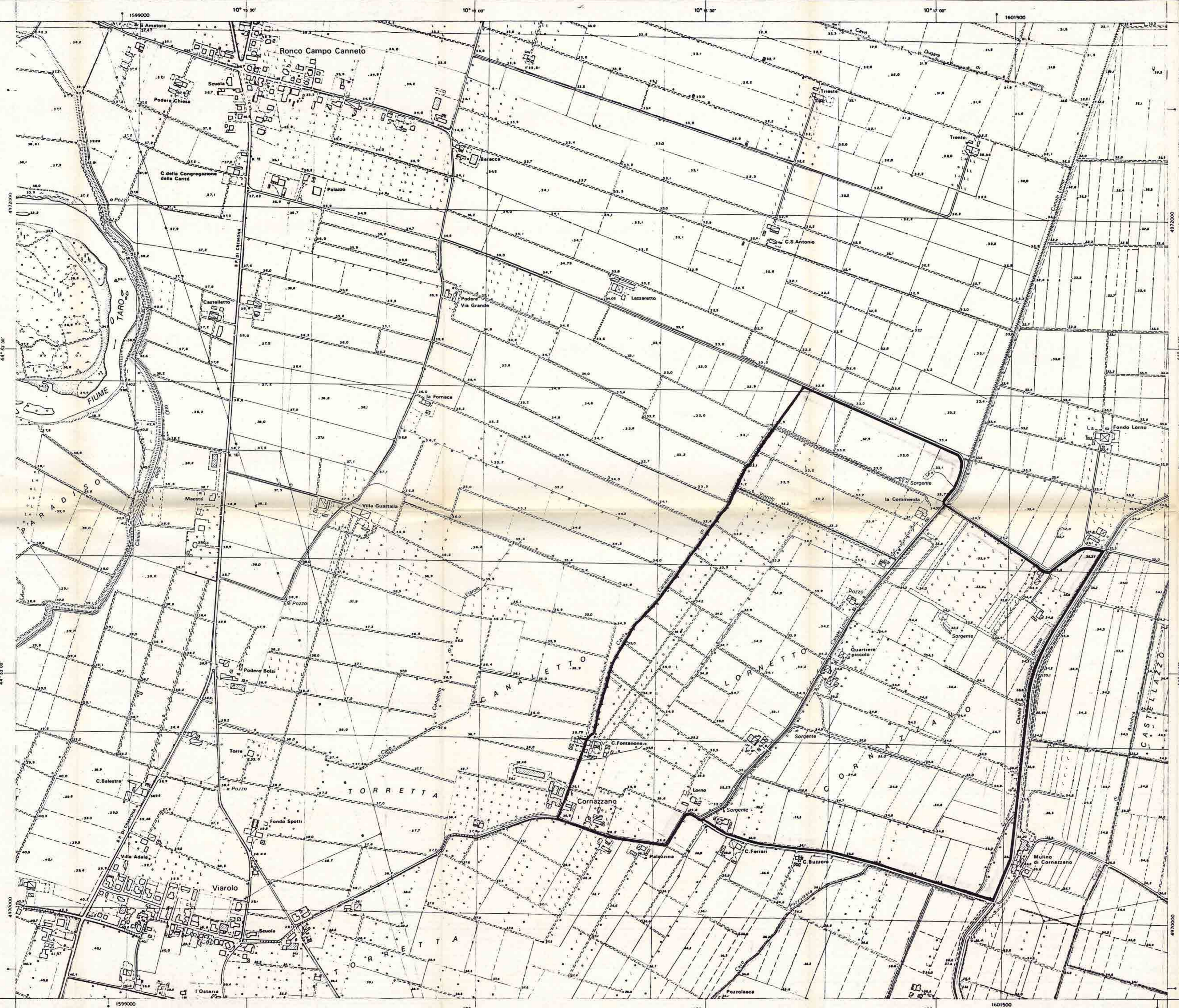
D.M. 21 SETTEMBRE 1984

ART. 2

PROVINCIA : PARMA
COMUNI : PARMA - TRECASALI -
LOCALITA' : SISTEMA DEI FONTANILI DI RONCOCAMPOCANNETO (COMUNE DI TRECASALI) E VIAROLO (COMUNE DI PARMA) E TRATTO DEL CANALE LORNETTO DELL'ACQUA CHIARA (LORNO).

PLANIMETRIA ALLEGATA ALLA RELAZIONE INDICANTE LE CONFINANZE DELL'AREA IN OGGETTO;

CARTA TECNICA REGIONALE DELLA REGIONE EMILIA - ROMAGNA, SCALA 1:5.000, SEZIONE: 181124.



COORDINATE DEI VERTICI
GAUSS - BOAGA U.T.M.

	N	E	N	E
NO	4972515	1598641	4972694	598695
NE	4972566	1601931	4972746	601985
SE	4969789	1601975	4969969	602029
SO	4969737	1598684	4969917	598738

Il reticolo UTM è indicato nella cornice con i segni convenzionali:
fuso ovest — fuso est —

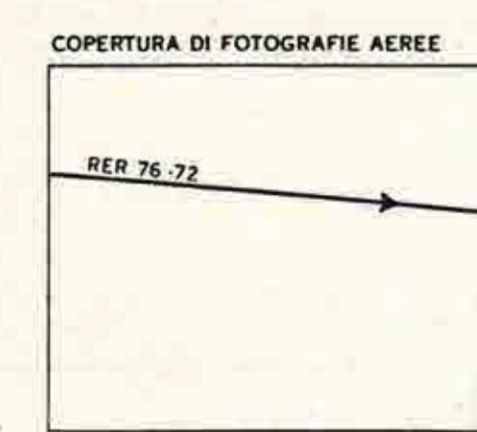
DECLINAZIONE MAGNETICA

$\alpha = -2'08''$
 $\tau = -1'77''$
 $m = 0,99972$

La declinazione magnetica è al 1° Gennaio 1973 e varia annualmente di circa -1''

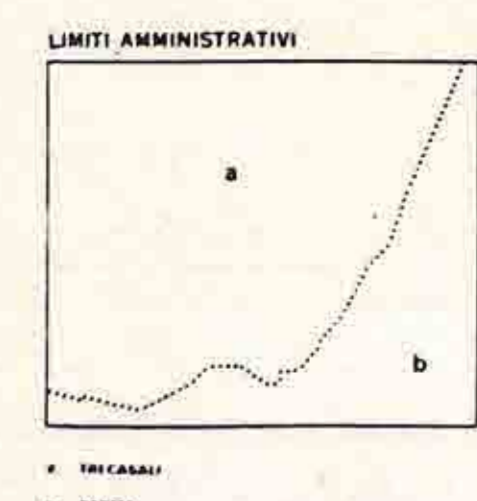
SITUAZIONE 50.000 IGM

182 PACENZA	183 CREMONA	184 BOZZOLO
180 SALSOMAGGIORE TERME	181 PARMA NORD	182 GUASTALLA
188 BARO	189 PARMA SUD	200 REGGIO NELL'EMILIA



SITUAZIONE 10.000 E 5.000

07	08	05
11	12	09
15	16	13



FOGLIO 50.000 IGM:
181 PARMA NORD

SEZIONE 10.000 CTR:
181120 BAGANZOLA

ELEMENTO 5.000 CTR:
181124 RONCO CAMPO CANNETO

RILIEVO DEL 1976
ESECUZIONE: Aerotogrammetria Ing Barigazzi & C. Parma

Carta ufficiale della Regione Emilia-Romagna (L.R. 19 aprile 1975, n. 24).
Tutti i diritti di riproduzione o di ristampa sono riservati.
La presente carta non può considerarsi priva del contrassegno della Regione Emilia-Romagna o dell'Ente compilatore.
CONTRATTO DI SERVIZI N. 118/1983 DEL 22 FEBBRAIO 1983 DELLA D.G. ALL'OFFINA DEL 18 DEL 24/1977.