

# IL MINISTRO SEGRETARIO DI STATO PER L'EDUCAZIONE NAZIONALE

58

Vista la Legge 29 giugno 1939-XVII, n. 1497, sulla protezione delle Bellezze naturali ;  
Visto il Regolamento 3 giugno 1940-XVIII, n. 1357, per l'applicazione della legge predetta ;  
Considerato che la Commissione Provinciale di Piacenza per la protezione delle Bellezze naturali ha incluso nell'elenco delle cose da sottoporre alla tutela paesistica, compilato ai sensi dell'art. 2 della Legge predetta, l'immobile facente parte del bosco "Selva della Lonza", di proprietà del Sig. Negrotti Geom. Giovanni di Giacomo,

sito nel Comune di Morfasso, segnato in catasto al numero di mappa 102/d - foglio L,  
confinante coi mappali 71-102-103 ecc.;

Riconosciuto che l'immobile predetto si distingue per la sua non comune bellezza paesistica;


## DICHIARA :

L'immobile sopra indicato ha notevole interesse pubblico ai sensi della citata legge 29 giugno 1939-XVII, n. 1497, ed è quindi sottoposto a tutte le disposizioni contenute nella legge stessa.

La presente dichiarazione sarà notificata al suddetto Sig. Negrotti Giovanni o a chi per esso, in via amministrativa, a mezzo del messo comunale di Morfasso.

Essa verrà, a richiesta di questo Ministero, trascritta nei registri della Conservatoria delle ipoteche, ed avrà efficacia in confronto di qualsiasi successivo proprietario, possessore o detentore a qualsiasi titolo.

Roma, - 9 OTT. 1941 Anno XIX 194 -



IL MINISTRO

Ministero dell'Industria


RELAZIONE DI NOTIFICA

L'anno millenovecentoquarantuno XIX addì 25 del mese di ottobre in S.Michele di  
Moriasso  
Io sottoscritto Messo Comunale di Moriasso ho notificato copia dell'avanti  
scritto Decreto Ministeriale al Sig. Negrotti Geometra Giovanni di Giacomo  
onde ne abbiano piena e legale conoscenza per tutti gli effetti di Legge.  
Copia del presente atto venne da me notificato al domicilio dell'interessato  
consegnando la copia a mani di suo fratello Negrotti Filippo.


IL MESSO

F.to Molina Giulio

Per copia conforme  
Il Direttore Capo Divisione



PER COPIA CONFORME  
IL CAPO DIVISIONE  
(Carabinieri) (Barecchia)



## REGIA CONSERVATORIA DELLE IPOTECHE

UFFICIO DI Piacenza

## NOTA DI TRASCRIZIONE

A FAVORE

DEL MINISTERO DELL'EDUCAZIONE NAZIONALE

(DIREZIONE GENERALE DELLE ARTI)

A CARICO

di Negretti Giovanni di Giacomo (1)

domiciliato a \_\_\_\_\_

*Ai sensi e per gli effetti dell'art. 6 della legge 29 giugno 1939-XVII, n. 1497, e dell'art. 11 del Regolamento 3 giugno 1940-XVIII, n. 1357, si domanda la trascrizione della dichiarazione ministeriale in data 9=10=1941 notificata a mezzo del messo comunale di Morfasso il 25=10=1941 che si unisce alla presente in copia conforme. Col quale atto si è provveduto a dichiarare il notevole interesse pubblico, ai sensi e per gli effetti dell'art. 6 della legge 29 giugno 1939-XVII, n. 1497, del seguente immobile:*


(2) terrenosito nel Comune di Morfassosegnato in Catasto al numero (3) 102 D foglio Iconfinante (4) coi mappali 102=71= 103

(1) Paternità.

(2) Natura dell'immobile.

(3) Numeri catastali o delle mappe censuarie.

(4) Indicare, almeno, tre confini dell'immobile.



# IL MINISTRO SEGRETARIO DI STATO PER L'EDUCAZIONE NAZIONALE

Vista la Legge 29 giugno 1939-XVII, n. 1497, sulla protezione delle Bellezze naturali ;  
Visto il Regolamento 3 giugno 1940-XVIII, n. 1357, per l'applicazione della legge predetta ;  
Considerato che la Commissione Provinciale di Piacenza per la protezione  
delle Bellezze naturali ha incluso nell'elenco delle cose da sottoporre alla tutela paesistica,  
compilato ai sensi dell'art. 2 della Legge predetta, l'immobile facente parte del Bo-  
sco "Selva della Lonza", di proprietà dei Sigg. Rapaccioli Giuseppe, Cristo-  
foro, Giovanni, Francesco ed Agostino fu Luigi,

sito nel Comune di Morfasso, segnato in catasto al numero  
di mappa 102/E, foglio L.,  
confinante coi mappali 68-64 ecc.

Riconosciuto che l'immobile predetto si distingue per la sua non comune bellez-  
za paesistica;

## DICHIARA :

L'immobile sopra indicato ha notevole interesse pubblico ai sensi della citata legge  
29 giugno 1939-XVII, n. 1497, ed è quindi sottoposto a tutte le disposizioni contenute nella  
legge stessa.

La presente dichiarazione sarà notificata al uno dei suddetti, anche per conto  
degli altri, in via amministrativa, a mezzo del messo  
comunale di Morfasso.

Essa verrà, a richiesta di questo Ministero, trascritta nei registri della Conservatoria  
delle ipoteche, ed avrà efficacia in confronto di qualsiasi successivo proprietario, possessore  
o detentore a qualsiasi titolo.

Roma,

9 OTT. 1941 Anno XIX

194

IL MINISTRO

## RELAZIONE DI NOTIFICA

L'anno millenovecentoquarantuno XIX addì 25 del mese di ottobre in  
Io sottoscritto Messo Comunale di Morfasso ho notificato copia dell'avanti  
scritto Decreto Ministeriale ai Sigg.

onde ne abbiano piena e legale conoscenza per tutti gli effetti di Legge.  
Copia del presente atto venne da me notificato al domicilio dell'interessato  
consegnando la copia a mani di

IL MESSO

F.to Molina Giulio

Per copia conforme

Il Direttore Capo Divisione



Per copia conforme

## REGIA CONSERVATORIA DELLE IPOTECHE

UFFICIO DI Piacenza

## NOTA DI TRASCRIZIONE

A FAVORE

DEL MINISTERO DELL'EDUCAZIONE NAZIONALE

(DIREZIONE GENERALE DELLE ARTI)

A CARICO

di Rapaccioli Giuseppe, Cristoforo, Giovanni, Francesco ed Agostino fu  
Luigi  
 domiciliato a \_\_\_\_\_

Ai sensi e per gli effetti dell'art. 6 della legge 29 giugno 1939-XVII, n. 1497, e dell'art. 11 del Regolamento 3 giugno 1940-XVIII, n. 1357, si domanda la trascrizione della dichiarazione ministeriale in data 9=10=1941 notificata a mezzo del messo comunale di Morfasso il 25=10=1941 che si unisce alla presente in copia conforme. Col quale atto si è provveduto a dichiarare il notevole interesse pubblico, ai sensi e per gli effetti dell'art. 6 della legge 29 giugno 1939-XVII, n. 1497, del seguente immobile:

(2) terreno

sito nel Comune di Morfasso

segnato in Catasto a 1 numero (3) 102 E Foglio L

confinante (4) coi mappali 68=64

(1) Paternità.

(2) Natura dell'immobile.

(3) Numeri catastali o delle mappe censuarie.

(4) Indicare, almeno, tre confini dell'immobile.

PER COPIA CONFORME  
 (Firma) \_\_\_\_\_  
 (Firma) \_\_\_\_\_  
 (Firma) \_\_\_\_\_

