

**Ricognizione, delimitazione e rappresentazione
delle aree e degli immobili dichiarati di notevole interesse pubblico**

Ricognizione dei beni paesaggistici di cui all'articolo 136 e 157 del D.Lgs. 42/2004 e s.m.i. "Codice dei beni culturali e del paesaggio, ai sensi dell'art.10 della legge 6 luglio 2002, n. 137", classificazione del provvedimento secondo le lettere a), b), c), d) dell'art. 136 del D.Lgs. 42/2004, delimitazione degli esatti perimetri dei beni medesimi e loro rappresentazione in scala idonea alla individuazione, in attuazione del Protocollo d'intesa tra la Regione Emilia-Romagna e il Segretariato Regionale del Ministero dei Beni e delle Attività Culturali e del Turismo per l'Emilia-Romagna.

Oggetto: ID_66 Dichiarazione di notevole interesse pubblico della zona di Monfestino e torrente Busamante sita nel comune di Serramazzoni
(ai sensi dell'art. 136, lettere c) e d) del D.Lgs. 42/2004 e smi)

Scheda di ricognizione definitiva: sintesi informazioni sul bene tutelato

ID_66	SITAP 80081	
	Provvedimento ai sensi: L.1497/39	Classificazione ai sensi art. 136 D.Lgs. 42/2004: lettere c) e d)
Dichiarazione di notevole interesse pubblico della zona di Monfestino e torrente Busamante sita nel comune di Serramazzoni		
Comuni interessati	Serramazzoni (MO)	
Provvedimento originario	Delibera di Giunta Regionale n. 191 [progr. 3809] del 25 giugno 1985	
Data di ricognizione del CTS	20/11/2018	

In data 20/11/2018 presso la sede della Regione Emilia-Romagna si è riunito il Comitato Tecnico Scientifico (CTS) - istituito ai sensi dell'art. 5 dell'Intesa istituzionale tra la Regione Emilia-Romagna e il Segretariato Regionale del Ministero dei Beni e delle Attività Culturali e del Turismo per l'Emilia-Romagna per l'adeguamento del PTPR al D.Lgs. n. 42 del 2004, Codice dei beni culturali e del paesaggio, siglata il 4 dicembre 2015 - al fine di procedere, ai sensi dell'art.6 del Disciplinare attuativo dell'Intesa, alla identificazione del perimetro così come risultato dalla ricognizione effettuata sul bene paesaggistico in oggetto, sulla base della proposta del Gruppo di lavoro istituito ai sensi dello stesso art. 5 del citato Protocollo d'intesa.

Il Comitato Tecnico Scientifico:

visto il decreto di dichiarazione di notevole interesse pubblico sopraccitato e la relativa planimetria, che sono parte integrante della presente scheda;

preso atto dell'esame istruttorio svolto dal Gruppo di lavoro, istituito ai sensi dell'art.5 del citato Protocollo d'intesa, nella seduta del 24 maggio 2018 e concluso nella seduta del 20 novembre 2018, come illustrato nella seguente scheda istruttoria

Scheda decreto e analisi istruttoria: informazioni storiche sul bene tutelato

ID_66	SITAP 80081	
	Decretato ai sensi: L.1497/39	Tipologia di beni indicata nel Decreto: numeri 3 e 4 dell'art. 1
Titolo originale del decreto	Dichiarazione di notevole interesse pubblico ai sensi della Legge 29 giugno 1939, n. 1497 di una zona sita in comune di Serramazzoni	
Comuni storicamente interessati	Serramazzoni	
data provvedimento	Delibera di Giunta Regionale n. 191 [progr. 3809] del 25 giugno 1985	
data notifica		
data pubblicazione	Bollettino Ufficiale della Regione Emilia-Romagna n. 118 del 06 novembre 1985	
data affissione Albo pretorio		
data verbale Commissione Provinciale/Regionale per il paesaggio	16 luglio 1974	
Cartografie allegate	senza alcuna validazione. Nel provvedimento viene citata una planimetria firmata dal presidente della Giunta e controfirmata dal Segretario, la planimetria a disposizione non ha invece alcun riferimento	
Criticità		Decisione condivisa
1. È stata riscontrata una divergenza tra il catasto e la CTR riguardo alla rappresentazione cartografica delle strade citate nel testo.		Si intende assunta come perimetro del bene paesaggistico la linea di mezzzeria degli assi stradali citati nel provvedimento di tutela su base CTR.
2. Le particelle catastali citate nel provvedimento come limite del bene paesaggistico sono mutate nel tempo e non coincidono esattamente con le particelle attuali.		Si decide di confermare l'andamento della planimetria allegata laddove non esiste più un'analogia tra le particelle antiche e quelle attuali.
3. Il titolo originale del decreto risulta poco specifico e non permette di individuare efficacemente l'area della tutela.		Viene riconosciuto come titolo della tutela "Dichiarazione di notevole interesse pubblico della zona di Monfestino e torrente Busamante sita nel comune di Serramazzoni" in quanto identifica nel miglior modo possibile l'oggetto della tutela.

preso atto della proposta di validazione del perimetro nonché della documentazione raccolta ed elaborata nel corso dell'istruttoria, depositata agli atti presso il Segretariato Regionale del MiBAC e presso la Regione Emilia-Romagna, composta da:

1. Testo originale del decreto ed estratto planimetrico in formato PDF;
2. Tavola di delimitazione dell'area oggetto di dichiarazione di notevole interesse pubblico su base CATASTALE;
3. Tavola di delimitazione dell'area oggetto di dichiarazione di notevole interesse pubblico su base DATABASE TOPOGRAFICO REGIONALE (tavola principale);
4. Tavola di delimitazione dell'area oggetto di dichiarazione di notevole interesse pubblico su base SATELLITARE;
5. Lo SHAPEFILE vettoriale del perimetro disegnato nel sistema di riferimento ETRS89 UTM32N;

rileva che l'istruttoria non necessita di ulteriori specificazioni.

Tutto ciò premesso, in relazione al D.G.R. 25 giugno 1985, il Comitato Tecnico Scientifico **convalida**, ai sensi dell'art.5 del Protocollo d'intesa, il perimetro del Bene paesaggistico, così come riportato nei documenti di cui ai punti 1, 2, 3, 4 e 5 sopra citati, e che costituiscono parte integrante della presente Scheda di ricognizione.

Bologna, **20 novembre 2018**

Approvato:

per la Regione Emilia-Romagna:

il Direttore Generale alla Cura dell'Ambiente e del territorio, o suo delegato;

il Responsabile Servizio Pianificazione territoriale e urbanistica, dei trasporti e del paesaggio, o suo delegato;

il Responsabile Servizio Qualità Urbana e politiche, o suo delegato;

n. 2 Funzionari del Servizio Pianificazione territoriale e urbanistica, dei trasporti e del paesaggio individuati da specifica determinazione del Direttore Generale alla Cura dell'Ambiente e del territorio;

ROBERTO GABRIELLI



ANNA MARIA MELE

MARCO NERIERI

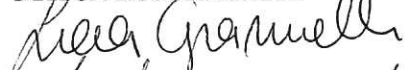


per il Ministero dei Beni e della attività culturali e del turismo:

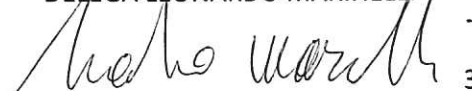
il Segretario Regionale del Ministero dei Beni e delle Attività Culturali per l'Emilia-Romagna, o suo delegato;

il Soprintendente Archeologia, Belle Arti e Paesaggio per la città metropolitana di Bologna e le province di Modena, Reggio Emilia e Ferrara, o suo delegato;

DELEGA LICIA GIANNELLI



DELEGA LEONARDO MARINELLI




il Soprintendente Archeologia, Belle Arti e Paesaggio per le
province di Parma e Piacenza, o suo delegato;


il Soprintendente Belle Arti e Paesaggio per le province di
Ravenna, Forlì-Cesena, Rimini, o suo delegato;

il Responsabile del Servizio V, Tutela del paesaggio, della
Direzione Generale Archeologia, Belle arti e Paesaggio del MiBAC,
o suo delegato;

DELEGA CRISTIAN PRATI



DELEGA VALERIA BUCCHIGNANI



DELEGA FRANCESCO ELEUTERI

