



MINISTERO PER I BENI CULTURALI E AMBIENTALI
 SOPRINTENDENZA PER I BENI
 AMBIENTALI E ARCHITETTONICI
 PER LE PROVINCE DI RAVENNA - FERRARA - FORLÌ

COMUNE DI RO FERRARESE
 PROVINCIA DI FERRARA

VINCOLO PAESISTICO DELLE AREE
 FLUVIALI ED AGRICOLE LUNGO IL FIUME PO
 OVVERO
 LUOGHI BACCELLIANI


LEGGE 29/6/39 N. 1497
 REG. R.D. 3/6/1946 N. 1357
 D.P.R. 616/1977 ART. 82

ALLEGATO A NOTA
 1168 DEL 23 GEN. 1998

C.T.R. 1:10.000

DELIMITAZIONE AREA INTERESSATA

SCALA 1:10.000



L'equidistanza tra le curve di livello è di 5 metri (per le curve tratteggiate metri 1 - per le curve dirittive metri 25) l'altimetria espressa in metri è riferita al livello medio del mare (mareografo di Genova) - Le coordinate geografiche sono riferite all'ellissoide internazionale con orientamento medio europeo (E.D. 1950) le coordinate piane sono nel sistema Gauss - Boaga.

La tolleranza planimetrica dei particolari topografici inseriti con l'aggiornamento, rappresentati con segno di mm 0,2, è di un millimetro alla scala della carta.

Riduzione fotomeccanica dalla scala 1:5000

	COORDINATE DEI VERTICI			
	GAUSS-BOAGA		UTM	
	N	E	N	E
NO	4 980 990	1 716 899	4 981 168	7 16 941
NE	4 981 217	1 723 463	4 981 395	7 23 515
SE	4 975 662	1 723 657	4 975 840	7 23 709
SO	4 975 435	1 717 077	4 975 614	7 17 129

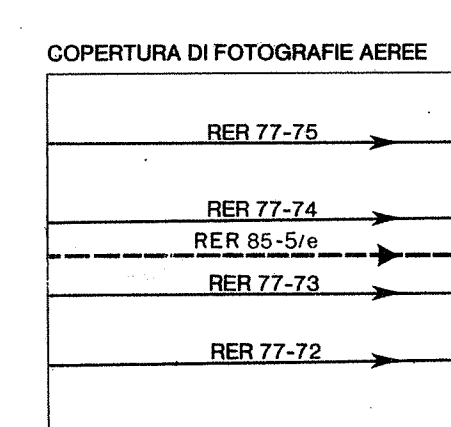
Il reticolo UTM è indicato nella cornice con i segni convenzionali:
 fuso ovest ← fuso est →

DECLINAZIONE MAGNETICA

N Nord Rettificato
 N Nord Geografico
 Nm Nord Magnetico
 δ Declin. Magnet.
 γ Converg. Merid.
 m Mod. Del. Lin.
 δ = -19° 06'
 γ = +2° 19'
 m = 1/00020
 La declinazione magnetica è al 1° Gennaio 1973 e varia annualmente di circa -7"

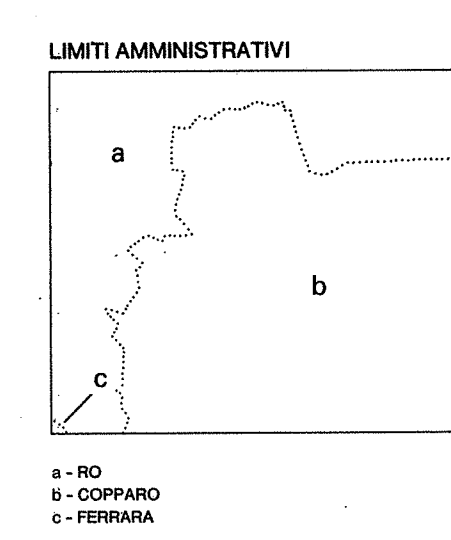
SITUAZIONE 50.000 IGM

167 LENDINARA	168 ROVIGO	169 ADRIA
185 FERRARA	186 COPPARO	187 CODIGORO
203 POGGIO RENAIICO	204 PORTO-MAGGIORE	205 COMACCHIO



SITUAZIONE 10.000

01	02	03
05	06	07
09	10	11



FOLGIO 50.000 IGM:
 186 COPPARO

SEZIONE 10.000 CTR:
 186060 RO

Coordinamento : Ufficio Cartografico Regione Emilia-Romagna
 Rilievo del 1977 - Esecuzione : Ditta Barigazzi - Parma

Aggiornamento del 1985 (edifici e viabilità) - Esecuzione : Ditta C.R.S. Parma

Carta ufficiale della Regione Emilia-Romagna (L.R. 19 aprile 1976, n. 24).
 Tutti i diritti di riproduzione e di rielaborazione riservati.
 La presente carta non può circolare senza il contrassegno della Regione Emilia-Romagna e dell'Ente consorzio cartografico.