

**Ricognizione, delimitazione e rappresentazione
delle aree e degli immobili dichiarati di notevole interesse pubblico**

Ricognizione dei beni paesaggistici di cui all'articolo 136 e 157 del D.Lgs. 42/2004 e s.m.i. "Codice dei beni culturali e del paesaggio, ai sensi dell'art.10 della legge 6 luglio 2002, n. 137", classificazione del provvedimento secondo le lettere a), b), c), d) dell'art. 136 del D.Lgs. 42/2004, delimitazione degli esatti perimetri dei beni medesimi e loro rappresentazione in scala idonea alla individuazione, in attuazione del Protocollo d'intesa tra la Regione Emilia-Romagna e il Segretariato Regionale del Ministero dei Beni e delle Attività Culturali e del Turismo per l'Emilia-Romagna.

**Oggetto: ID_95 Dichiarazione di notevole interesse pubblico degli immobili di proprietà del Seminario Arcivescovile di Bologna, siti nel Comune di Bologna
(ai sensi dell'art. 136, lettera b) del D.Lgs. 42/2004 e smi)**

Scheda di ricognizione definitiva: sintesi informazioni sul bene tutelato

ID_95	SITAP 80012	
	Provvedimento ai sensi: L.1497/39	Classificazione ai sensi art. 136 D.Lgs. 42/2004: lettera b)
Dichiarazione di notevole interesse pubblico degli immobili di proprietà del Seminario Arcivescovile di Bologna, siti nel Comune di Bologna		
Comuni interessati	Bologna (BO)	
Provvedimento originario	Decreto Ministeriale del 24 maggio 1952	
Data di ricognizione del CTS	19/12/2018	

In data 19/12/2018 presso la sede della Regione Emilia-Romagna si è riunito il Comitato Tecnico Scientifico (CTS) - istituito ai sensi dell'art. 5 dell'Intesa istituzionale tra la Regione Emilia-Romagna e il Segretariato Regionale del Ministero dei Beni e delle Attività Culturali e del Turismo per l'Emilia-Romagna per l'adeguamento del PTPR al D.Lgs. n. 42 del 2004, Codice dei beni culturali e del paesaggio, siglata il 4 dicembre 2015 - al fine di procedere, ai sensi dell'art.6 del Disciplinare attuativo dell'Intesa, alla identificazione del perimetro così come risultato dalla ricognizione effettuata sul bene paesaggistico in oggetto nonché all'attribuzione della classificazione del provvedimento secondo la lettera b) dell'art. 136 del

D.Lgs. 42 del 2004, sulla base della proposta del Gruppo di lavoro istituito ai sensi dello stesso art. 5 del citato Protocollo d'intesa.

Il Comitato Tecnico Scientifico:

visto il decreto di dichiarazione di notevole interesse pubblico sopracitato e la relativa planimetria, che sono parte integrante della presente scheda;

preso atto dell'esame istruttorio svolto dal Gruppo di lavoro, istituito ai sensi dell'art.5 del citato Protocollo d'intesa, nelle sedute del 28 marzo e 30 ottobre 2018 e concluso nella seduta del 19 dicembre 2018, come illustrato nella seguente scheda istruttoria

Scheda decreto e analisi istruttoria: informazioni storiche sul bene tutelato

ID_95	SITAP 80012	
	Decretato ai sensi: L.1497/39	Tipologia di beni indicata nel Decreto: non specificata
Titolo originale del decreto	assente	
Comuni storicamente interessati	Bologna	
data provvedimento	Decreto Ministeriale del 24 maggio 1952	
data notifica	21 giugno 1952	
data pubblicazione		
data affissione Albo pretorio		
data verbale Commissione Provinciale/Regionale per il paesaggio		
Cartografie allegate	planimetria IGM senza alcuna validazione e non citata dal provvedimento	
Criticità		Decisione condivisa
1. Non vengono rilevate criticità nella perimetrazione.		Si conferma il perimetro così com'è descritto e rappresentato nel provvedimento originale.
2. Il decreto non indica la tipologia del bene.		Viste la descrizione e le motivazioni del decreto si propone di ascrivere il decreto al caso di cui alla lettera b) dell'art. 136.

preso atto della proposta di attribuzione della classificazione del provvedimento secondo la lettera b) dell'art.136 del D. Lgs. 42 del 2004 e di validazione del perimetro nonché della documentazione raccolta ed elaborata nel corso dell'istruttoria, depositata agli atti presso il Segretariato Regionale del MiBAC e presso la Regione Emilia-Romagna, composta da:

1. Testo originale del decreto ed estratto planimetrico in formato PDF;
2. Tavola di delimitazione dell'area oggetto di dichiarazione di notevole interesse pubblico su base CATASTALE (tavola principale);

3. Tavola di delimitazione dell'area oggetto di dichiarazione di notevole interesse pubblico su base DATABASE TOPOGRAFICO REGIONALE;
4. Tavola di delimitazione dell'area oggetto di dichiarazione di notevole interesse pubblico su base SATELLITARE;
5. Lo SHAPEFILE vettoriale del perimetro disegnato nel sistema di riferimento ETRS89 UTM32N;
6. Tavola quadro d'unione vincoli ID86, ID87, ID88, ID89, ID92, ID93, ID94, ID95, ID96, ID97, ID98, ID99, ID100, ID106, ID109

rileva che l'istruttoria non necessita di ulteriori specificazioni.

Tutto ciò premesso, in relazione al D.M 24 maggio 1952, il Comitato Tecnico Scientifico **convalida**, ai sensi dell'art.5 del Protocollo d'intesa, l'attribuzione della classificazione del provvedimento di cui alla lettera b) dell'art.136 del D.Lgs. 42 del 2004, e il perimetro del Bene paesaggistico, così come riportato nei documenti di cui ai punti 1, 2, 3, 4, 5 e 6 sopra citati, e che costituiscono parte integrante della presente Scheda di ricognizione.

Bologna, **19 dicembre 2018**

Approvato:

per la Regione Emilia-Romagna:

il Direttore Generale alla Cura dell'Ambiente e del territorio, o suo delegato;

il Responsabile Servizio Pianificazione territoriale e urbanistica, dei trasporti e del paesaggio, o suo delegato;

il Responsabile Servizio Qualità Urbana e politiche, o suo delegato;

n. 2 Funzionari del Servizio Pianificazione territoriale e urbanistica, dei trasporti e del paesaggio individuati da specifica determinazione del Direttore Generale alla Cura dell'Ambiente e del territorio;

per il Ministero dei Beni e della attività culturali:


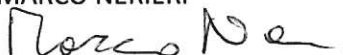
il Segretario Regionale del Ministero dei Beni e delle Attività Culturali per l'Emilia-Romagna, o suo delegato;

il Soprintendente Archeologia, Belle Arti e Paesaggio per la città metropolitana di Bologna e le province di Modena, Reggio Emilia e Ferrara, o suo delegato;

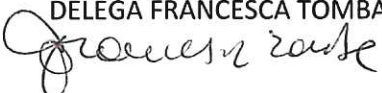
il Soprintendente Archeologia, Belle Arti e Paesaggio per le province di Parma e Piacenza, o suo delegato;


DELEGA GRAZIELLA GUARAGNO

MARCELLO CAPUCCI 


ANNA MARIA MELE
MARCO NERIERI



DELEGA ILARIA DI COCCO


DELEGA FRANCESCA TOMBA


DELEGA CRISTIAN PRATI


il Soprintendente Belle Arti e Paesaggio per le province di
Ravenna, Forlì-Cesena, Rimini, o suo delegato;

il Responsabile del Servizio V, Tutela del paesaggio, della
Direzione Generale Archeologia, Belle arti e Paesaggio del MiBAC,
o suo delegato;

DELEGA VALERIA BUCCHIGNANI



DELEGA FRANCESCO ELEUTERI

