



# Ministero della Pubblica Istruzione

Direzione Generale per le Antichità e Belle Arti

IL MINISTRO

e 4  
Visto l'articolo 2<sup>o</sup> della legge 11 giugno 1922, n. 778,

Dichiara:

*Copia*

gli immobili intorco al Tempio di S. Luca sul Monte della Guardia  
sità nel comune di Bologna Provincia di Bologna  
segnato in catasto ai numeri (2) di mappa 2. 3. 4. 8. 9. 11. 14. 15. 16. 20. 22  
23. 154. 155. 156 foglio 135  
di proprietà di Ghillini Dott. Andrea  
di 3) \_\_\_\_\_ confinante (4) \_\_\_\_\_

ha <sup>sono</sup> notevole interesse pubblico ai sensi del citato art. della legge 11 giugno 1922 N. 778. ed è quindi sottoposto a tutte le disposizioni contenute nella predetta legge 11 giugno 1922, n. 778:

La presente dichiarazione sarà notificata all'interessato in via amministrativa, a mezzo del Messo Comunale di Bologna, nel domicilio legale del suddetto, in Via Farini 40 26

Essa verrà, a cura di questo Ministero, iscritta nei Registri Catastali e trascritta presso la Conservatoria delle ipoteche, ed avrà efficacia in confronto di qualsiasi successivo proprietario, possessore o detentore a qualsiasi titolo.

Roma, 15 aprile 1930 (Anno VII)

BOLO  
del  
Ministero

Pel MINISTRO

*Ho Carpagnolo*

PER COPIA CONFORME  
IL SEGRETARIO

(*Domenico* *Luigi* *Peressio*)

- (1) Natura dell'Immobile.
- (2) Numeri catastali o delle mappe censuarie.
- (3) Paternità.
- (4) Indicare, almeno, tre confini dell'Immobile.



# Ministero della Pubblica Istruzione

Direzione Generale per le Antichità e Belle Arti

IL MINISTRO

Visto l'articolo 2<sup>e</sup> della legge 11 giugno 1922, n. 778,

Dichiara:

*Copria*

*Cgl' immobili intorno al Tempio di S. Luca sul Monte Sella Guardia*  
 sito nel comune di *Bologna* Provincia di *Bologna*  
 segnato in catasto ai numeri (2) di mappa *6.7.64.66.118.119.122.123.124.125*  
*126.127.128.130* foglio *138*  
 di proprietà di *Nicoletti Luigi*  
 di 3) *su Vincenzo* confinante (4)

ha <sup>mo</sup> notevole interesse pubblico ai sensi del citato art. della legge 11 giugno 1922 N. 778. ed è <sup>sono</sup> quindi sottoposto a tutte le disposizioni contenute nella predetta legge 11 giugno 1922, n. 778;

La presente dichiarazione sarà notificata a *M'* interessate in via amministrativa, a mezzo del Messo Comunale di *Bologna nel domicilio legale del suddetto, in Via Mamolo 133*

Essa verrà, a cura di questo Ministero, iscritta nei Registri Catastali e trascritta presso la Conservatoria delle ipoteche, ed avrà efficacia in confronto di qualsiasi successivo proprietario, possessore o detentore a qualsiasi titolo.

Roma, *15 aprile 1930* (Anno VI)




Pel MINISTRO

*H. Carpagnola*

PER COPIA CONFORME  
 IL SEGRETARIO  
*(Domenico ... Pavecchia)*

- (1) Natura dell'Immobile.
- (2) Numeri catastali o delle mappe censuarie.
- (3) Paternità.
- (4) Indicare, almeno, tre confini dell'Immobile.



# Ministero della Pubblica Istruzione

Direzione Generale per le Antichità e Belle Arti

IL MINISTRO

Visto l'articolo 2<sup>o</sup> della legge 11 giugno 1922, n. 778,

Dichiara:

Opere immobiliari intornate al Tempio di S. Lucia sul Monte della Guardia  
 sito nel comune di Bologna Provincia di Bologna  
 segnate in catasto ai numeri (2) di mappa 106 - 109 - 113 - 116 - 117 - foglio 135

di proprietà di Calore Conte Ferrato  
 di 3) fu Gionisio Vittore confinante (4)

ha, notevole interesse pubblico ai sensi del citato art. della legge 11 giugno 1922 N. 778. <sup>sono</sup> ed è quindi sottoposto a tutte le disposizioni contenute nella predetta legge 11 giugno 1922, n. 778;

La presente dichiarazione sarà notificata a ll'interessato in via amministrativa, a mezzo del Messo Comunale di Casalrubio, nel domicilio legale del suddetto

Essa verrà, a cura di questo Ministero, inscritta nei Registri Catastali e trascritta presso la Conservatoria delle ipoteche, ed avrà efficacia in confronto di qualsiasi successivo proprietario, possessore o detentore a qualsiasi titolo.

Roma, 15 aprile 1930 (Anno VII)




Pel MINISTRO

Sto Carpagliolo

PER CONTA CONSERVATORE  
 IL LEGGISSIMO

- (1) Natura dell'Immobile.
- (2) Numeri catastali o delle mappe censuarie.
- (3) Paternità.
- (4) Indicare, almeno, tre confini dell'Immobile.



# Ministero della Pubblica Istruzione

Direzione Generale per le Antichità e Belle Arti

IL MINISTRO

Visto l'articolo 2<sup>e</sup> della legge 11 giugno 1922, n. 778,

Dichiara:

Gli immobili intanto al Censpio di S. Luca sul Monte Sella Guardia  
 sito nel comune di Bologna Provincia di Bologna  
 segnato in catasto a numeri (2) di Mappa 110-111-112-113 Foglio 135


di proprietà di Carloz Lonte Ormeroe  
 di 3) Renato confinante (4)

ha <sup>sono</sup> notevole interesse pubblico ai sensi del citato art. della legge 11 giugno 1922 N. 778. ed è quindi sottoposto a tutte le disposizioni contenute nella predetta legge 11 giugno 1922, n. 778;

La presente dichiarazione sarà notificata a ll'interessato in via amministrativa, a mezzo del Messo Comunale di Casalecchio, nel domicilio legale del suddetto.

Essa verrà, a cura di questo Ministero, iscritta nei Registri Catastali e trascritta presso la Conservatoria delle ipoteche, ed avrà efficacia in confronto di qualsiasi successivo proprietario, possessore o detentore a qualsiasi titolo.


Roma, 15 aprile 1930 (Anno VII)



Pel MINISTRO

Ho Carpiagliolo

- (1) Natura dell'Immobile.  
 (2) Numeri catastali o delle mappe censuarie.  
 (3) Paternità.  
 (4) Indicare, almeno, tre confini dell'Immobile.



# Ministero della Pubblica Istruzione

Direzione Generale per le Antichità e Belle Arti

IL MINISTRO

Visto l'articolo 2<sup>eh</sup> della legge 11 giugno 1922, n. 778,

Dichiara:

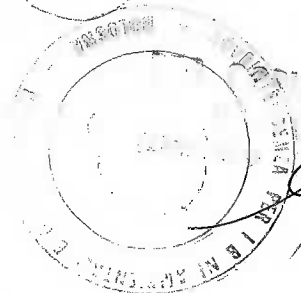
Gli immobili intorno al Tempio di S. Luca sul Monte della Guardia  
 sito nel comune di Bologna Provincia di Bologna  
 segnato in catasto a numeri (2) di mappa 121 - 129 - 131 - 132 - 133 foglio 139  
 di proprietà della Fabbriccia del Santuario della Beata Vergine di S. Luca  
 di 3) ..... confinante (4) .....

ha <sup>sono</sup> notevole interesse pubblico ai sensi del citato art. della legge 11 giugno 1922 N. 778. ed è quindi sottoposto a tutte le disposizioni contenute nella predetta legge 11 giugno 1922, n. 778;

La presente dichiarazione sarà notificata a interessati in via amministrativa, a mezzo del Messo Comunale di Bologna, al Presidente S. Ommerina Prov. Card. Urselli Proco Archivista di Bologna  
 Essa verrà, a cura di questo Ministero, inscritta nei Registri Catastali e trascritta presso la Conservatoria delle ipoteche, ed avrà efficacia in confronto di qualsiasi successivo proprietario, possessore o detentore a qualsiasi titolo.

Roma, .....

(Anno VI)



Pel MINISTRO

*Ugo Carpiaglio*

CONFORME  
 DIRETTORE REGIONALE  
 BORGOCCHIA

- (1) Natura dell'Immobile.
- (2) Numeri catastali o delle mappe censuarie.
- (3) Paternità.
- (4) Indicare, almeno, tre confini dell'Immobile.



# Ministero della Pubblica Istruzione

Direzione Generale per le Antichità e Belle Arti

IL MINISTRO

Visto l'articolo 2<sup>o</sup> della legge 11 giugno 1922, n. 778,

Dichiara:

Gli immobili intorno al Tempio di S. Luca sul Monte Sella Guardia  
 sito nel comune di Bologna Provincia di Bologna  
 segnato in catasto ai numeri (2) di mappa 134 - 135 - 136 - 137 foglio 138  
 di proprietà della Casa dell'Operaio - Società Anonima con sede in Bologna  
 di S. Niolo Urbaya et C confinante (4)

ha notevole interesse pubblico ai sensi del citato art. della legge 11 giugno 1922 N. 778. ed è quindi sottoposto a tutte le disposizioni contenute nella predetta legge 11 giugno 1922, n. 778:

La presente dichiarazione sarà notificata a interessati in via amministrativa, a mezzo del Messo Comunale di Bologna, al rappresentante legale della suddetta Società "Casa dell'Operaio".

Essa verrà, a cura di questo Ministero, iscritta nei Registri Catastali e trascritta presso la Conservatoria delle ipoteche, ed avrà efficacia in confronto di qualsiasi successivo proprietario, possessore o detentore a qualsiasi titolo.

Roma, 17° Aprile 1930 (Anno VII)



Pel MINISTRO

*F. Carpagliolo*

- (1) Natura dell'Immobile.
- (2) Numeri catastali o delle mappe censuarie.
- (3) Paternità.
- (4) Indicare, almeno, tre confini dell'Immobile.

