

Materia Paesaggio

IL PAESAGGIO
DELL'APPENNINO
PARMENSE

OPPORTUNITÀ DI
SVILUPPO LOCALE TRA
FRAGILITÀ E VALORI

Coordinamento laboratorio: Daniela Cardinali, Barbara Caselli, Isabella Tagliavini, Michele Zazzi, coadiuvati da Martina Carra

Testo quaderno a cura di Daniela Cardinali, Isabella Tagliavini, Francesca Bonello, Annalisa Borgognoni, con Italo Pizzati

FILIERE QUALIFICANTI E AZIONI DIFFUSE PER IL PAESAGGIO DELLE TERRE DI MEZZO (ALTA VAL PARMA)

Partecipanti: Enrico Bolzonella, Francesca Bonello, Annalisa Borgognoni, Massimo Donati, Gianluca Giullari, Daniela Le Donne, Pamela Marengi, Barbara Mengoli, Alessandro Rossi, Gabriella Bonini, Cinzia Ferraresi, Cecilia Merighi, Daniele Pezzali, Italo Pizzati, Alessandro Rossi, Emanuela Rossi



OSSERVATORIO
REGIONALE
PER LA QUALITÀ
DEL PAESAGGIO/ER

 Regione Emilia-Romagna

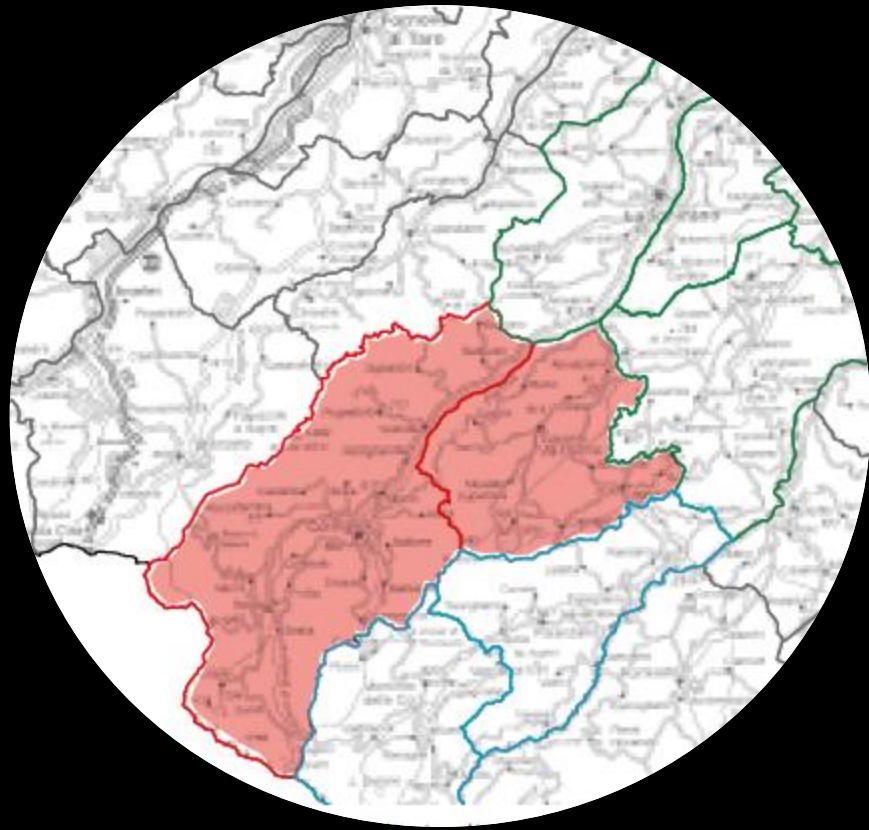
UNIVERSITÀ
DI PARMA

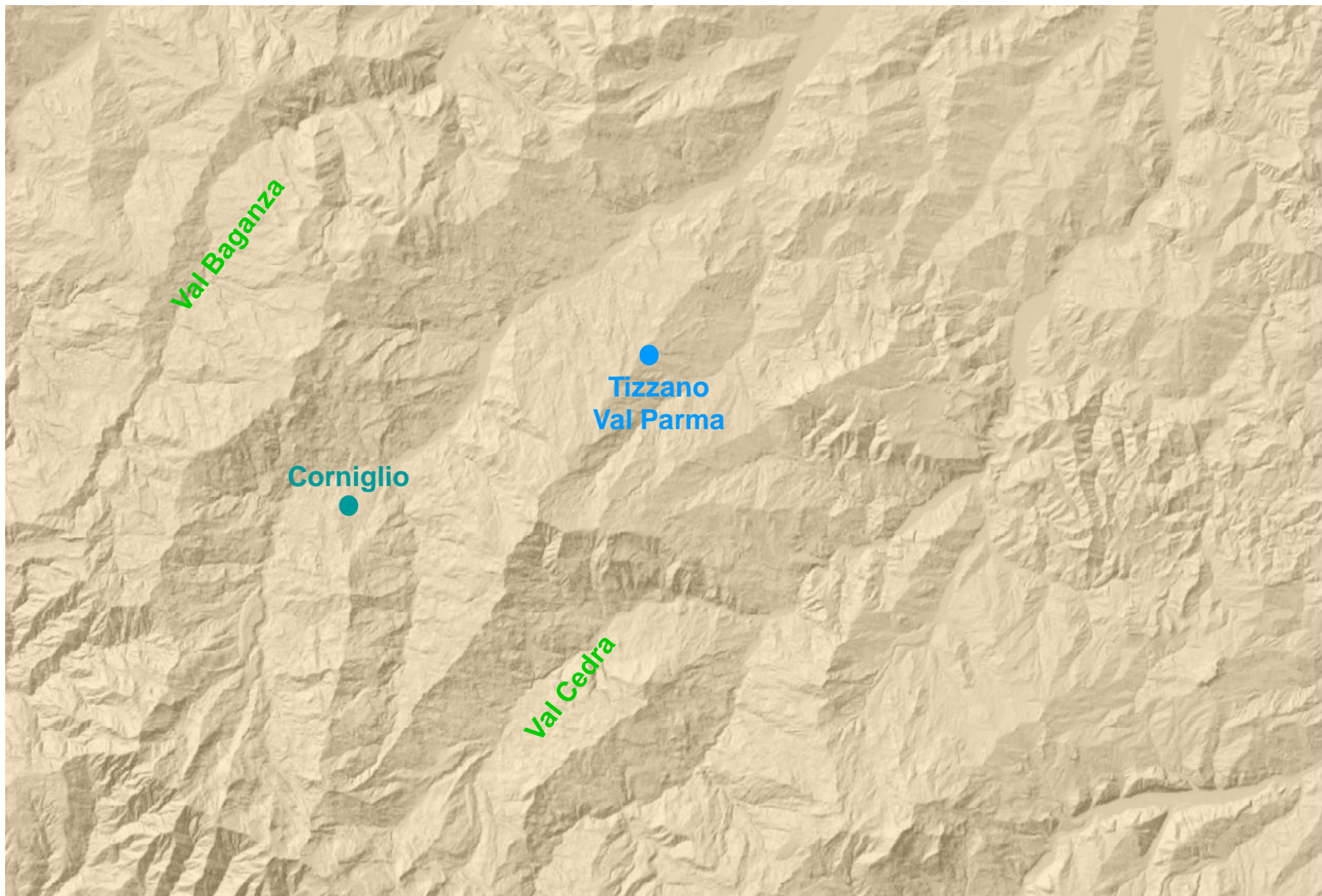


Con la collaborazione di



PROVINCIA
DI PARMA










Primi passi:
diagnosi territoriale
attraverso idee,
aggiustamento continuo,
prova-errore,...



Descrizioni del territorio attraverso sensazioni e competenze

PAESAGGIO E VITA DELL'UOMO



Il fiume come ordinatore
Differenti altitudini e frana
Il bosco come protagonista
Proteggere l'«homo appenninicus»

SOCIETA' LOCALE

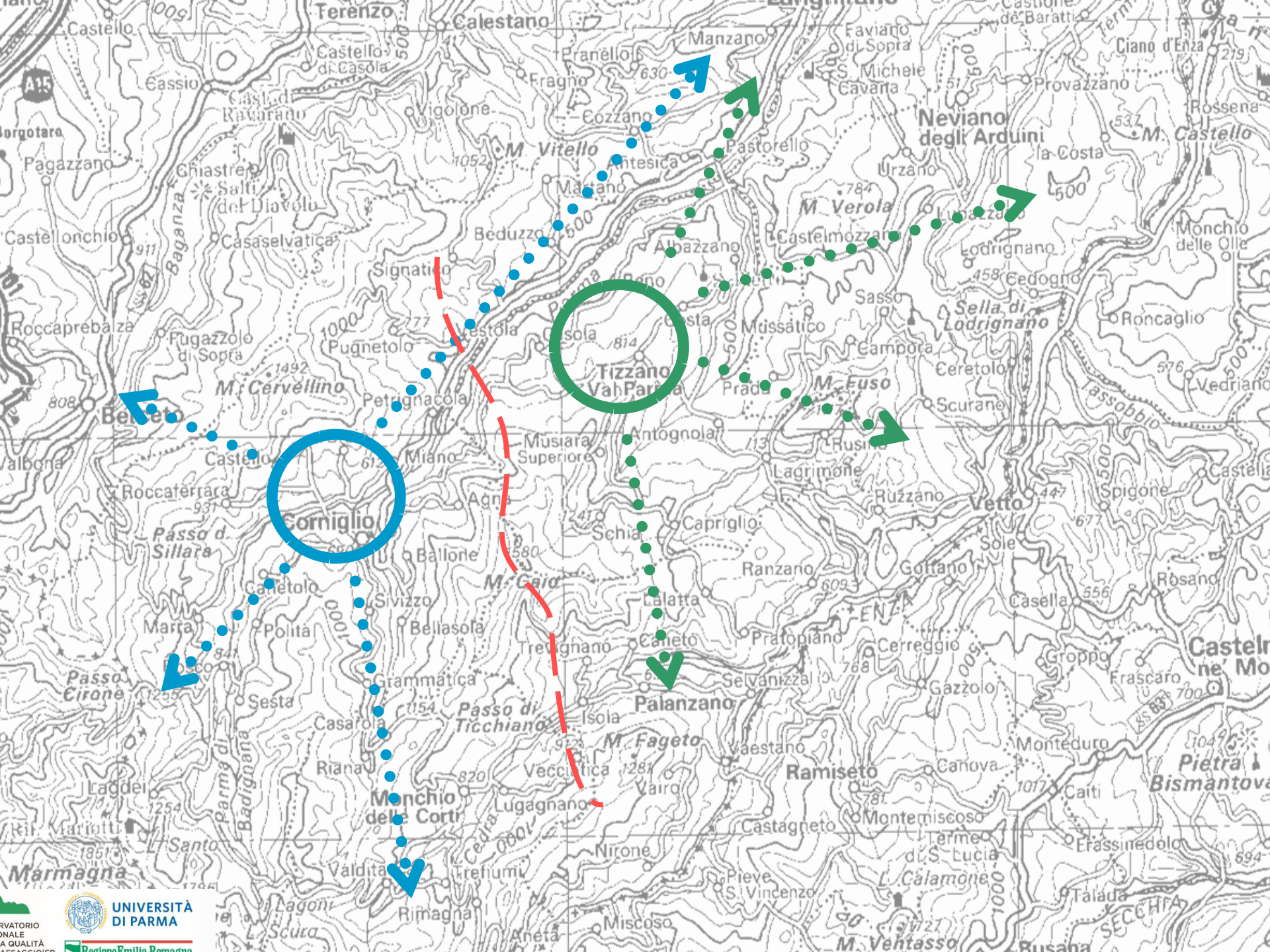


Storie di «clandestinità» nelle fasi iniziali di imprenditoria
Senso di comunità contro luogo comune di chiusura

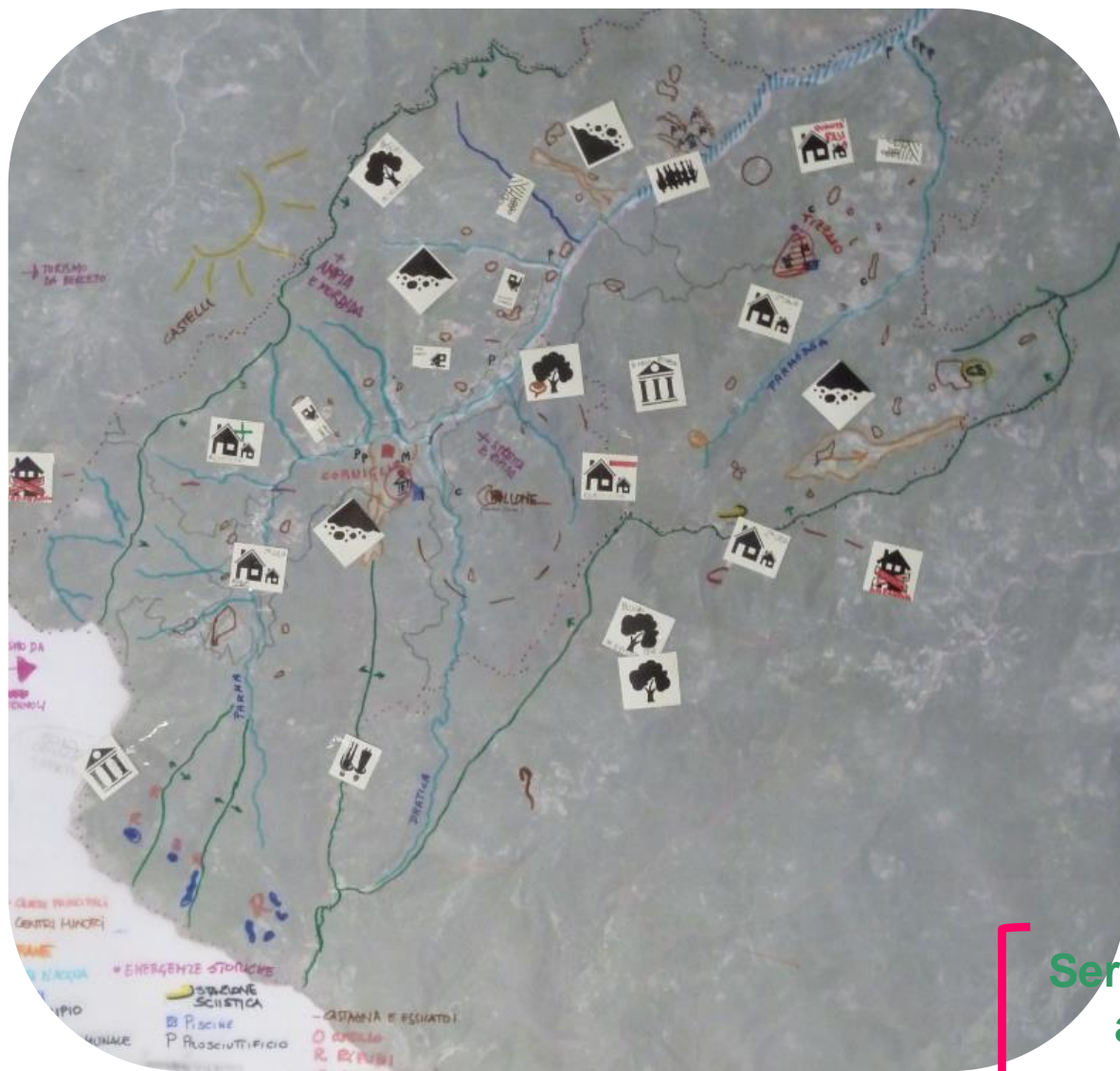
FUTURO



Montagna ricca di risorse povere
Equilibrio tra patrimonio conoscenze collettive e innovazione



Sintesi dell'analisi e obiettivi



Infrastrutture: asta fluviale, attraversamenti, centrali idroelettriche



Sistema di utilizzo dei suoli, immobili e ecosistemi

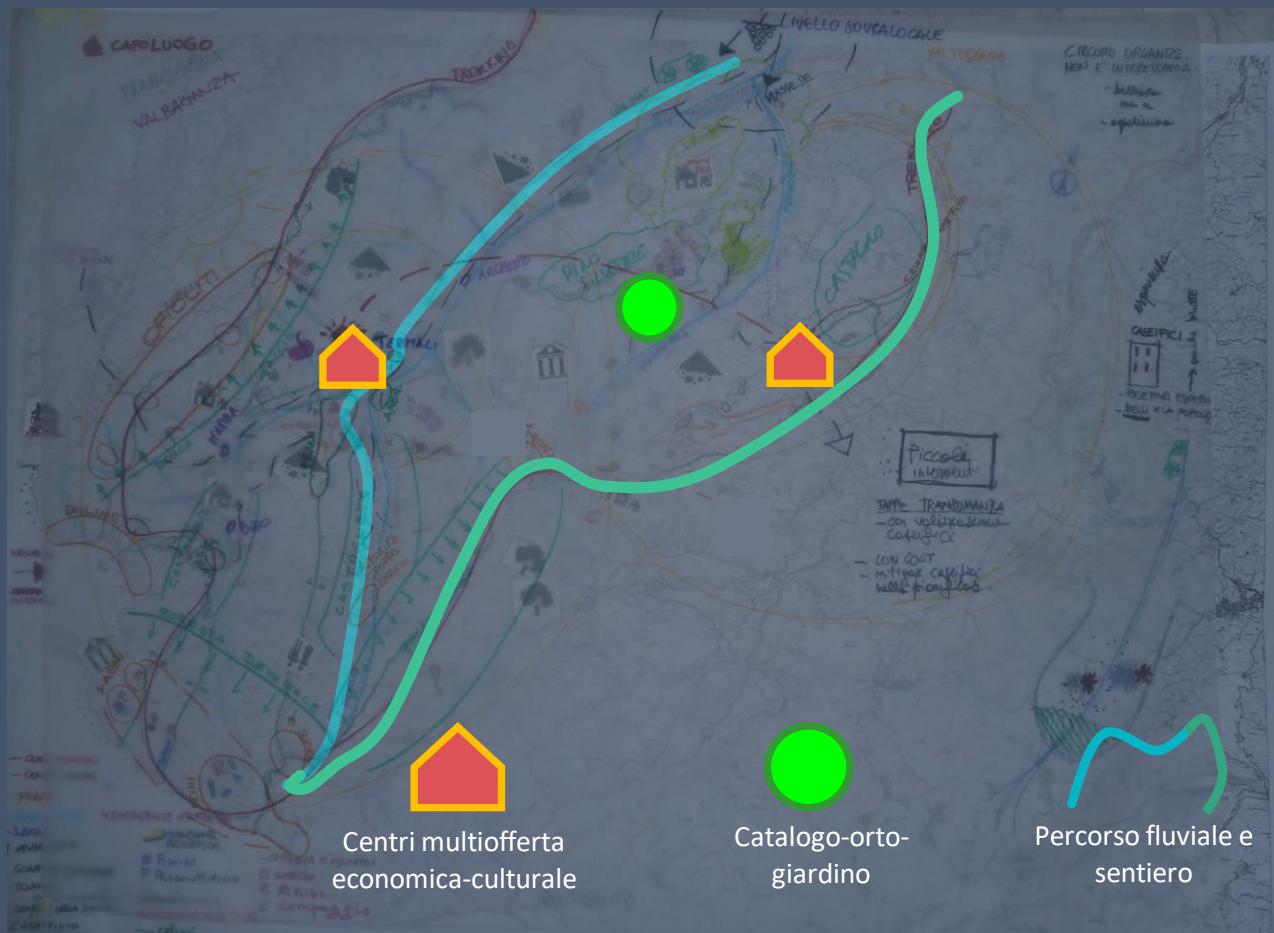


Obiettivi

Servizi per gli abitanti anche part-time


Gestione dei suoli e degli immobili

Azioni qualificanti



[Azioni diffuse]



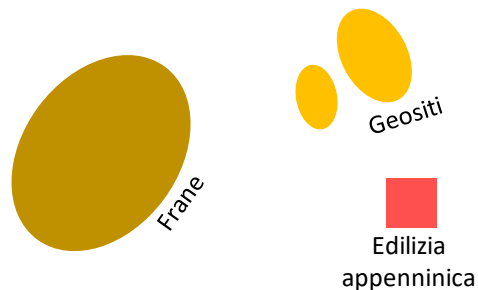
-  Gestione immobili
-  Valorizzazione boschi storici
-  Prodotti del bosco
-  Sicurezza e sensibilizz. frane
-  Valorizz. geositi
-  Rafforzam. Sentieri forestali
-  Porte di accesso
-  Cammini

Azioni diffuse

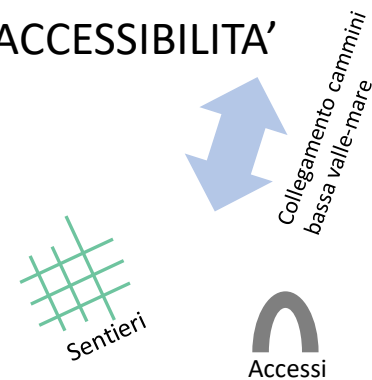
BOSCO E ACQUA, PATRIMONIO



FRAGILITA', FRANE E GEOSITI



PERCORSI E ACCESSIBILITA'



Dimensione locale

Censimento specie rilevanti e ecosistemi | enti locali e privati

Ricomposizione fondiaria e manutenzione bosco | enti locali, Regione, PSR

Valorizzazione prodotti del bosco | PSR, rete privati

Rete strade forestali | enti locali, Regione, PSR

Bagni di bosco stagionali, fioriture | rete privati, PSR

Valorizzazione della percezione faunistica come l'abete bianco e pino silvestre specialmente sul crinale | enti locali

Catalogo recupero frane | enti locali e regionali, Università

Manutenzione frane per diminuire il rischio | enti locali e regionali, Università

Messa in sicurezza edilizia e mitigazione | rete proprietari e pubblico

Promozione turistico/culturale della frana di Corniglio e degli altri geositi | rete enti locali e regionali, PSR

Valorizzazione della percezione del sistema ecologico-ambientale lungo le strade | rete enti locali, pianificazione urbanistica

Sentieristica nei boschi | enti locali e regionali, consorzi di proprietari

Trek, cicli, MTB, scooter, ippico su connessioni storiche (Volto Santo, via de Linari, via Francigena, via Longobarda) | rete enti locali, Regione

Punti di sosta e ristoro | enti locali e privati

Porta di accesso (autostrada Berceto,...) | ente autostradale, enti locali e privati

Collegamento della valle attraverso il crinale, fino a mare

Percorso crinale da Montefuso verso monte | enti locali, CAI, PSR

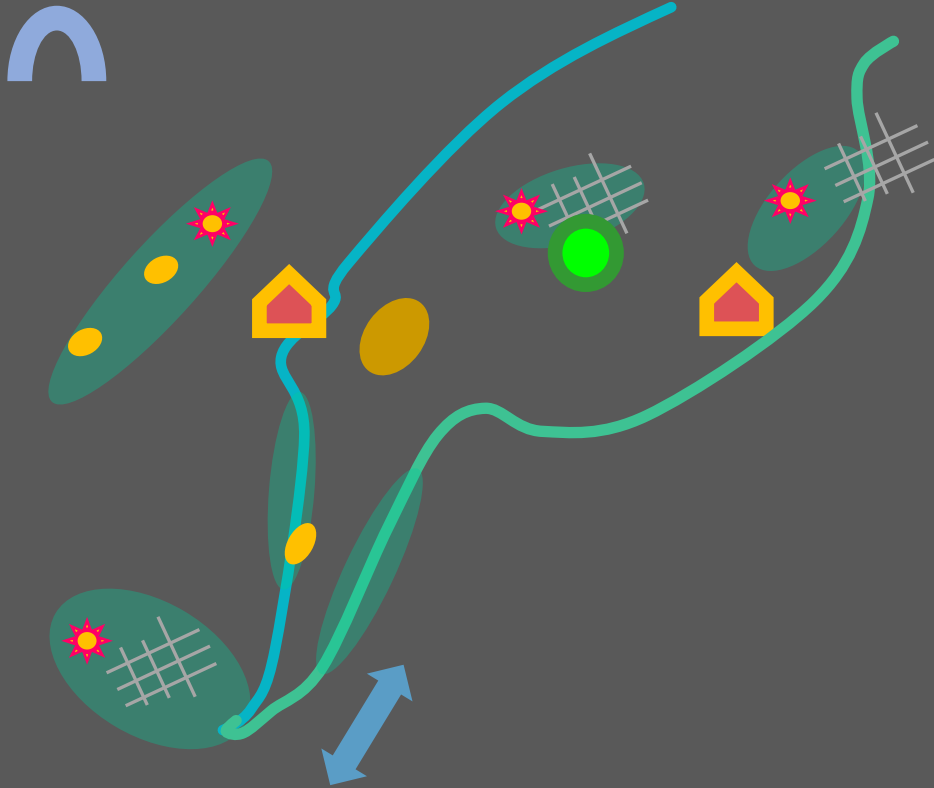
Verso valle

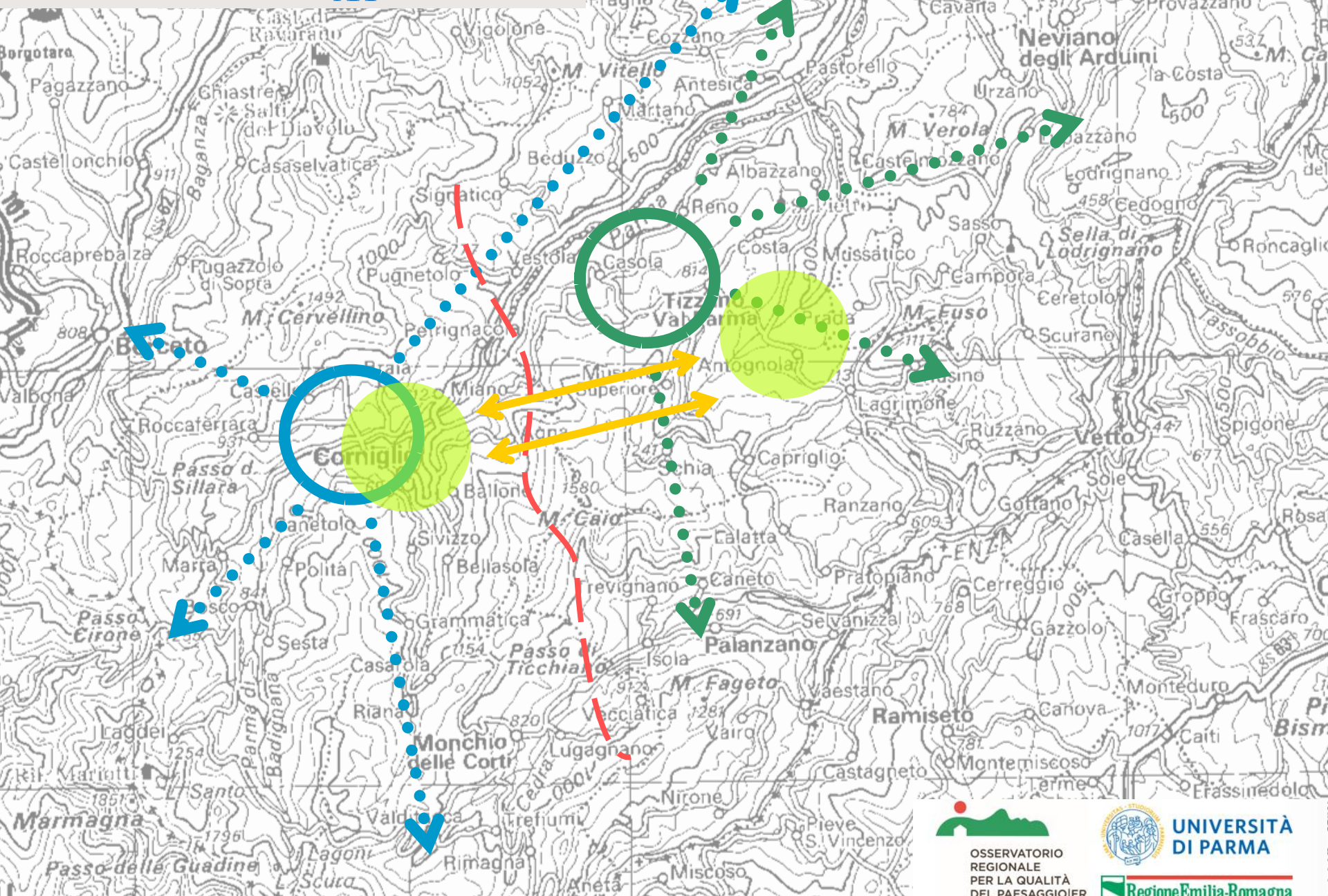
Prodotti del bosco
Turismo lento

Stabilità territorio
Migliore percezione/turismo lento

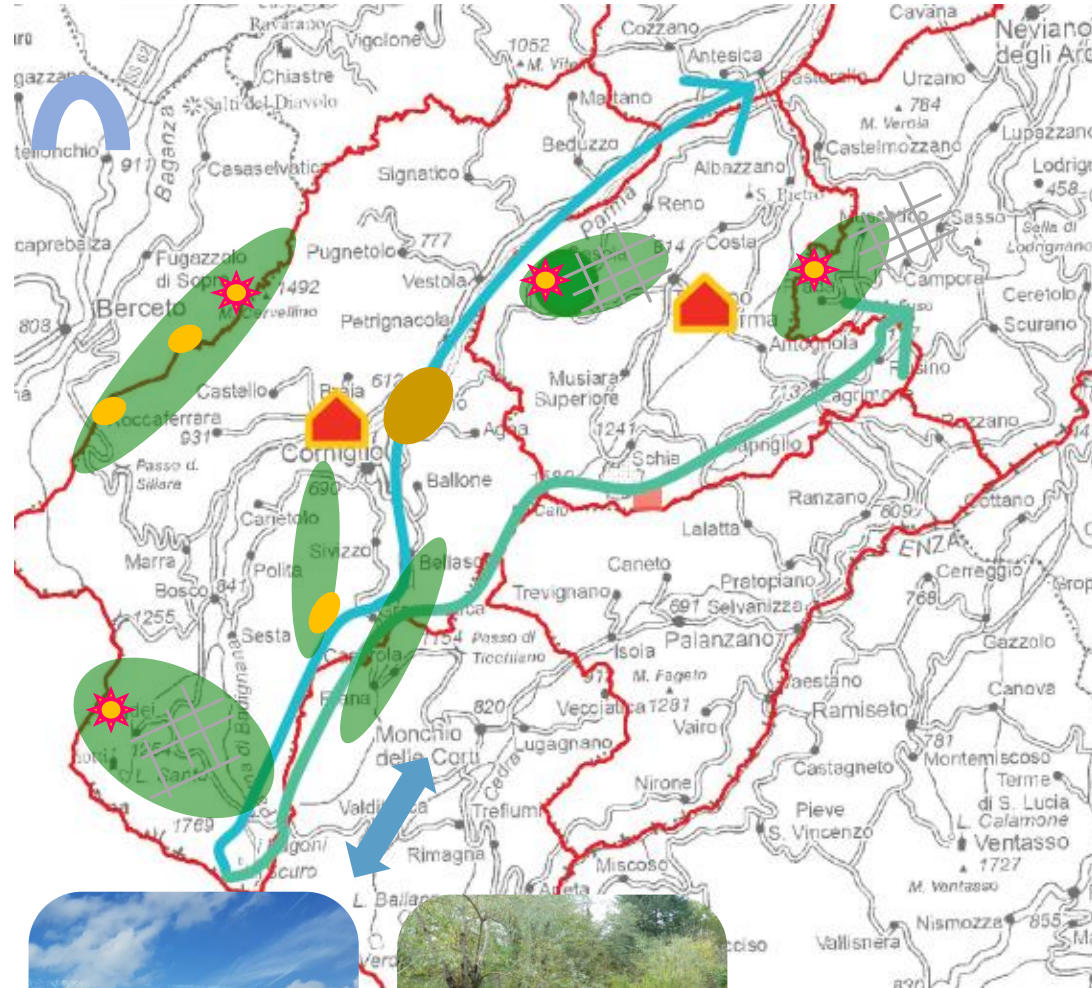
Migliore accessibilità mirata
Valorizzazione specificità e differenziazione

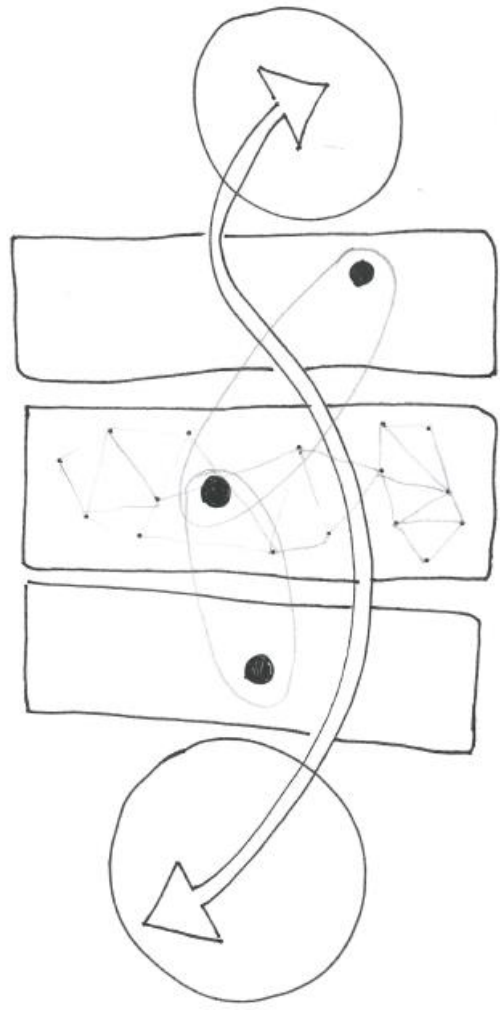
[Insieme]





Le terre di mezzo



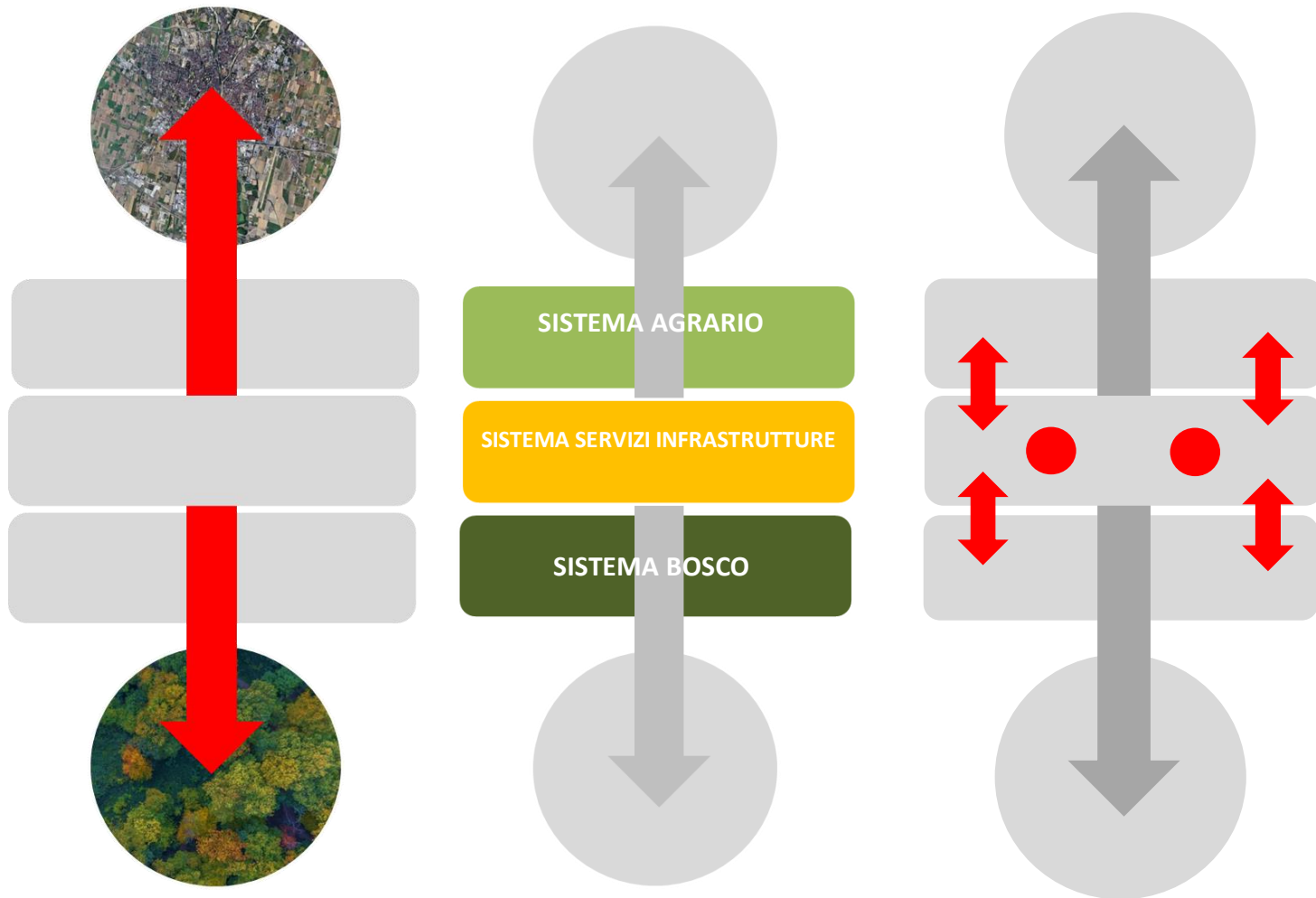


OSSERVATORIO
REGIONALE
PER LA QUALITÀ
DEL PAESAGGIO|ER



UNIVERSITÀ
DI PARMA





Grazie

