



# NASCE L'OSSERVATORIO LOCALE PER LA QUALITÀ DEL PAESAGGIO DEL RONCO BIDENTE

Foto di Vania Vicino

r\_emiro.Giunta - Prot. 12/11/2021.1045487.E

## RELAZIONE DI SINTESI SUL LAVORO SVOLTO PER LA COSTITUZIONE DELL'OSSERVATORIO LOCALE DI PAESAGGIO DEL RONCO BIDENTE



DICEMBRE - OTTOBRE 2021

# COS'È UN OSSERVATORIO

'Paesaggio" designa una determinata parte di territorio, così come è percepita dalle popolazioni, il cui carattere deriva dall'azione di fattori naturali e/o umani e dalle loro interrelazioni.

*Convenzione europea del paesaggio Firenze 2000*

L'**Osservatorio locale del paesaggio** mira a creare cultura, sensibilizzazione e cura diffusa dei luoghi, osservazione delle dinamiche (territoriali, sociali, economiche...) influenti sul paesaggio, sviluppando appartenenza e legame delle comunità.

Quando una comunità ha a cuore il proprio territorio, mette in pratica azioni finalizzate a prendersene cura.

È proprio questo che gli Osservatori locali per il paesaggio rappresentano: **comunità locali che agiscono per la conoscenza e la sensibilizzazione dei cittadini e progettano azioni specifiche per la salvaguardia, la valorizzazione, lo sviluppo del proprio paesaggio.**



VALORIZZAZIONE



MONITORAGGIO








CONDIVISIONE










DIFFUSIONE

# COSA PREVEDE L'ACCORDO

- Individuazione del personale interno al Comune dedicato e degli strumenti necessari nelle figure di P. Pollini, M. Zanetti, R. Mazzotti e P. Rossi. 
- Individuazione attivazione e coinvolgimento dei soggetti territoriali interessati al progetto e avvio di un tavolo di confronto: nei primi sei mesi di progetto sono stati svolti 4 incontri (2 online e 2 in presenza) e un questionario coinvolgendo circa 50 stakeholder rilevanti tra amministratori, imprenditori, associazioni di categoria, associazioni ambientaliste, guide turistiche, enti pubblici, guardie ecologiche e tecnici comunali di tutta la vallata. 
- Individuazione di un soggetto esperto in facilitazione-comunicazione e/o esperto in paesaggio: Elena Salvucci della Casa del Cuculo e Giovanni Grapeggia di Studio Verde hanno affiancato il processo rispettivamente per la facilitazione e la competenza tecnica. 
- Prima individuazione degli oggetti da osservare in rapporto alle caratteristiche del territorio e contestuale prima definizione degli obiettivi. 
- Confronto per la condivisione tra i soggetti individuati degli obiettivi del progetto e delle linee di lavoro per la costituzione dell'osservatorio. 

# COSA PREVEDE L'ACCORDO

- Condivisione con il tavolo di confronto degli oggetti e degli obiettivi dell'Osservatorio locale 
- Definizione del modello/struttura dell'Osservatorio locale e delle persone che gestiscono l'Osservatorio locale 
- Definizione di un programma biennale delle attività (Agenda 2022-2023) 
- Costituzione formale dell'Osservatorio locale con scelta del nome dell'Osservatorio e della sede 
- Individuazione e realizzazione degli strumenti per la comunicazione e la partecipazione dell'Osservatorio 
- Raccolta dell'adesione formale dei Comuni interessati alla costituzione dell'Osservatorio 
- Organizzazione evento di presentazione/comunicazione alla cittadinanza 

# DA DOVE VENIAMO

gen/dic  
2020

## **Ronco Bidente Partecipato**

Progetto partecipato finanziato dalla Legge Regionale ER 15/2018:

- 4 comuni
- 130 persone
- 40 organizzazioni

Ragionano su quale futuro per il Ronco Bidente in un inaspettato clima di entusiasmo e collaborazione.

Tra gli esiti del processo quello di costituire uno **strumento leggero ma efficace di coordinamento tra Comuni, altri enti, associazioni, imprese e cittadini attivi per favorire la collaborazione reciproca verso obiettivi strategici condivisi.**

Per vedere tutte le proposte emerse dal processo [clicca qui](#)

feb/ott  
2020

## **Occhio al paesaggio!**

Progetto promosso dalla Regione ER.

**Mappatura emotiva dei territori, realizzata attraverso l'attivazione delle comunità.**

[Scopri di più](#)






*La nostra forza è la semplicità.  
Dobbiamo spiegarlo per prima cosa ai residenti.*  
– Roberto Oste Ribelle La Campanara

*Immagino che la vallata inizi ad essere riconoscibile  
perché tutti gli abitanti sono diventati consapevoli del territorio in cui vivono.*  
– Vania Poderi dal Nespoli

# PERCORSO SVOLTO

- 
- dic  
2020

    - **Due incontri online di condivisione** uno con i rappresentanti politici dei Comuni e degli Enti coinvolti ed uno con i rappresentanti di associazioni e imprese.
  - mag  
2021

    - **Questionario rivolto agli stakeholder rilevanti** (attività economiche, associazioni, uffici tecnici e tecnici privati) per raccogliere opinioni su una prima proposta relativa a obiettivi e modalità di funzionamento. Esito
  - giu  
2021

    - **Incontro con gli assessori della vallata per adesione preliminare:** erano presenti gli assessori di Forlimpopoli, Forlì, Meldola, Civitella, Galeata e Santa Sofia. L'incontro è stato un momento di confronto sugli obiettivi e la modalità di funzionamento dell'Osservatorio. Tutti gli assessori hanno espresso la volontà di aderire.
  - giu  
2021

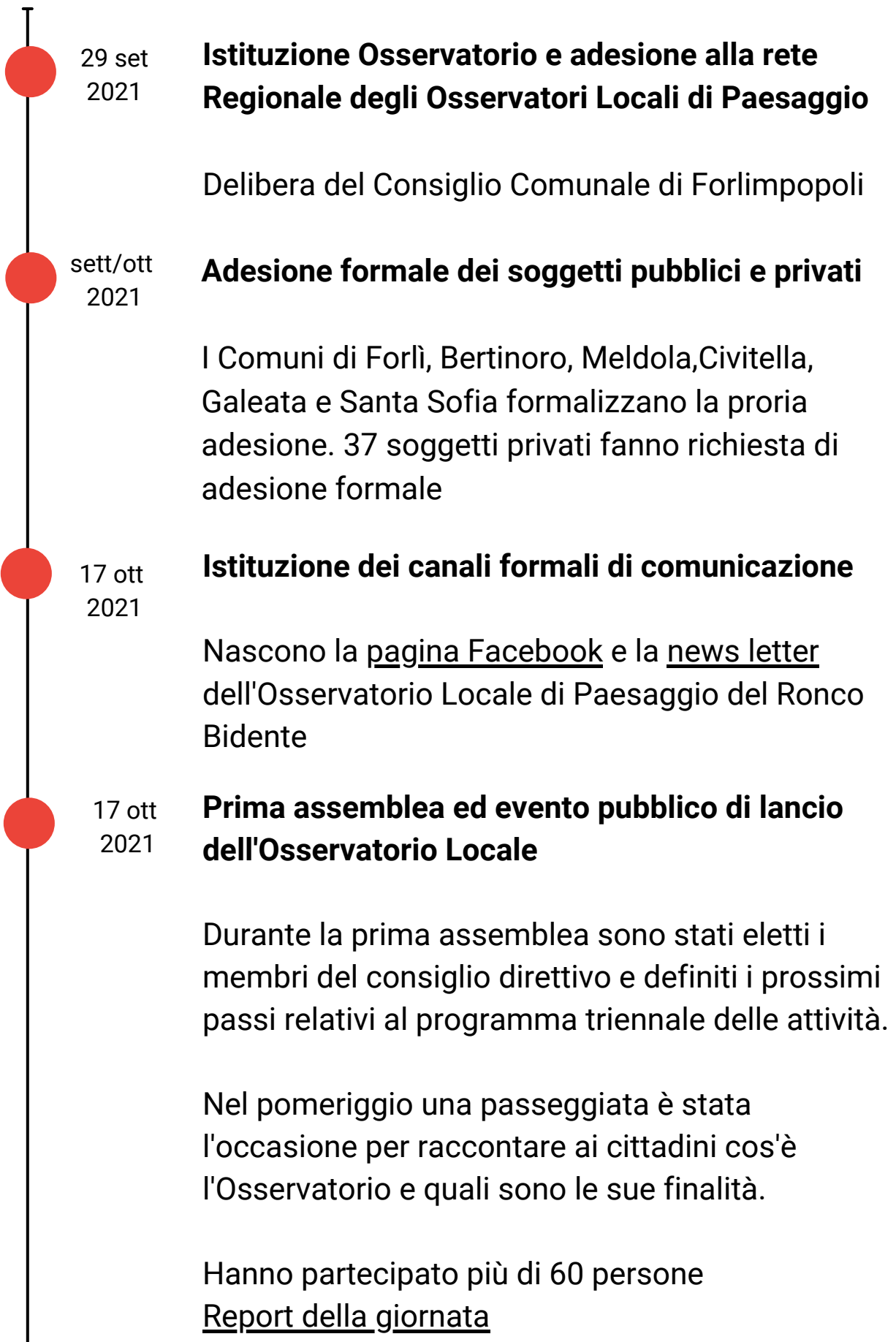
    - **Incontro pubblico con gli stakeholder** di tutti i Comuni aderenti alla presenza di una rappresentante dell'Osservatorio Regionale per la qualità del Paesaggio dell'Emilia Romagna e degli assessori per un ulteriore confronto su obiettivi e modalità di funzionamento dell'Osservatorio. Report dell'incontro







# PERCORSO SVOLTO



# FINALITÀ DELL'OSSERVATORIO EMERSE DAI MOMENTI DI CONFRONTO

Promuovere la **salvaguardia, la gestione e la riqualificazione dei paesaggi** della valle del Ronco Bidente ed estende la propria attività agli spazi naturali, rurali, urbani e periurbani, e si occupa dei paesaggi che possono essere considerati eccezionali, dei paesaggi della vita quotidiana e di quelli degradati.

**Promuovere la conoscenza, la fruizione e l'appartenenza** da parte in primis della popolazione residente e in secondo luogo di possibili visitatori, privilegiando una fruizione **sostenibile, autentica e immersiva**.

Promuovere il **coordinamento tra i Comuni** il cui territorio tocca la valle del Ronco Bidente e tra essi e gli altri **enti competenti** con modalità agili ed efficaci, al fine di avere una comune visione per lo sviluppo e la tutela del territorio avviando progettualità comuni e attirando nuove risorse e collaborazioni.

Favorire il **coordinamento tra i soggetti privati** (associazioni, imprese, comitati...) che operano nello stesso territorio con finalità riconducibili a quelle dell'Osservatorio locale e tra essi e i soggetti pubblici.

Favorire il **monitoraggio e la mappatura partecipati** della qualità del paesaggio e la segnalazione delle criticità

Promuovere l'**omogeneizzazione e il miglioramento degli strumenti urbanistici** che impattano sul paesaggio.

**Produrre, raccogliere e rendere fruibili studi, analisi e raccolte** di tipo storico, culturale, antropologico, naturalistico, idrografico e geologico.

Promuovere la **comunicazione coordinata** di iniziative ed eventi dei Comuni aderenti in relazione al paesaggio e territorio.

Promuovere la realizzazione e la manutenzione di una **rete escursionistica integrata**.

Promuovere azioni concrete di **riqualificazione ambientale delle aree degradate o a rischio degrado**, quali a titolo esemplificativo la riforestazione, la vigilanza ambientale, il contrasto delle specie alloctone e la promozione dell'agricoltura biologica.

# MODALITÀ DI FUNZIONAMENTO EMERSA DAI CONFRONTI SINTESI

L' Osservatorio si servirà dei seguenti organi:

**Assemblea** composta da:

- amministratori dei Comuni aderenti,
- altre Amministrazioni, Enti, Aziende Pubbliche rilevanti,
- associazioni, imprese e cittadini attivi del territorio con finalità compatibili che abbiano aderito all'Osservatorio.

L'Assemblea ha il compito di indicare al Consiglio i campi di azioni e le progettualità su cui intervenire, è inoltre uno strumento di comunicazione e coordinamento tra i soggetti che ne fanno parte.

**Consiglio direttivo** composto da:

- un assessore per ciascun Comune aderente,
- un membro per ciascun altra Amministrazione, Ente, Azienda Pubblica aderenti
- quattro membri scelti dall'Assemblea a rappresentare i soggetti non appartenenti alle precedenti categorie

Il consiglio direttivo ha il compito di definire l'ordine di priorità e implementare le proposte dell'assemblea e può avvalersi di **tavoli tecnici** costituiti ad hoc su ogni singola azione individuata.

**Presidente** scelto tra un amministratore/amministratrice dei Comuni membri del consiglio

Gli organi si rinnovano ogni tre anni.

L'Osservatorio Locale per il Paesaggio ha sede presso l'ex Acquedotto Spinadello. Clicca qui per il [regolamento](#) integrale


## PROGRAMMAZIONE TRIENNALE DELL'OSSERVATORIO LOCALE PER LA QUALITÀ DEL PAESAGGIO DEL RONCO BIDENTE.

*In base alle priorità emerse dai diversi stakeholder durante gli incontri svolti per la costituzione dell'Osservatorio, in linea con le finalità dell'Osservatorio locale per la qualità del paesaggio del Ronco Bidente e dell'Osservatorio per la qualità del paesaggio della Regione Emilia-Romagna, sono state individuate le seguenti linee di azione che saranno dettagliate con gli stakeholder membri dell'Osservatorio Locale una volta ultimate le procedure di costituzione e adesione.*



### Condivisione


- Implementazione di una modalità agile ed efficace di coordinamento tra tutti i soggetti coinvolti nell'Osservatorio locale.



### Diffusione


- Sviluppo di uno strumento per il coordinamento tra i soggetti pubblici e privati che organizzano attività e servizi nella vallata
- Creazione di uno strumento di promozione unitaria della valle del Ronco Bidente.





## Monitoraggio

- Implementare attività partecipate di monitoraggio del paesaggio rivolte a cittadini e scuole, finalizzate a creare conoscenza e appartenenza. A titolo esemplificativo:
  - attività di monitoraggio delle acque in collaborazione con Scuole superiori a indirizzo chimico biologico e industriale
  - Coinvolgimento dei cittadini come custodi di paesaggio



## Valorizzazione

- Coinvolgimento dell'Università di Bologna, Facoltà di Architettura per l'individuazione di elementi di criticità e valorizzazione della vallata del Ronco Bidente in collaborazione con gli studenti del Laboratorio di Urbanistica.
- Sistematizzazione e pubblicazione online delle ricerche e gli studi esistenti nell'area in oggetto
- Implementazione di una rete escursionistica di vallata per la promozione di una fruizione lenta e sostenibile del paesaggio



# ED ORA SI COMINCIA!

Per non perdere i prossimi passi:  
segui la [pagina FB dell'Osservatorio](#)  
o [iscriviti alla newsletter](mailto:osservatoriolocaleroncobidente@gmail.com)  
[osservatoriolocaleroncobidente@gmail.com](mailto:osservatoriolocaleroncobidente@gmail.com)

