



NASCE L'OSSERVATORIO LOCALE PER LA QUALITÀ DEL PAESAGGIO DEL RONCO BIDENTE

Foto di Vania Vicino

RESOCONTO PERCORSO DI ISTITUZIONE
IN BASE ALL'ACCORDO DI
COLLABORAZIONE
PER LA COSTITUZIONE DI UN
OSSERVATORIO LOCALE PER IL
PAESAGGIO, NELL'AMBITO
DELL'ATTIVITÀ ISTITUZIONALE
DELL'OSSERVATORIO
REGIONALE PER LA QUALITÀ DEL
PAESAGGIO ER.
(DGR N. 1634 DEL 16/11/2020)

r_emiro.Giunta - Prot. 12/11/2021.1045487.E

DICEMBRE -SETTEMBRE 2021



Comune di
Forlimpopoli



COS'È UN OSSERVATORIO

'Paesaggio" designa una determinata parte di territorio, così come è percepita dalle popolazioni, il cui carattere deriva dall'azione di fattori naturali e/o umani e dalle loro interrelazioni.

Convenzione europea del paesaggio Firenze 2000


L'**Osservatorio locale del paesaggio** mira a creare cultura, sensibilizzazione e cura diffusa dei luoghi, osservazione delle dinamiche (territoriali, sociali, economiche...) influenti sul paesaggio, sviluppando appartenenza e legame delle comunità.

Quando una comunità ha a cuore il proprio territorio, mette in pratica azioni finalizzate a prendersene cura.

È proprio questo che gli Osservatori locali per il paesaggio rappresentano: **comunità locali che agiscono per la conoscenza e la sensibilizzazione dei cittadini e progettano azioni specifiche per la salvaguardia, la valorizzazione, lo sviluppo del proprio paesaggio.**



VALORIZZAZIONE



MONITORAGGIO



CONDIVISIONE



DIFFUSIONE

DA DOVE VENIAMO

gen/dic
2020

Ronco Bidente Partecipato

Progetto partecipato finanziato dalla Legge Regionale ER 15/2018:

- 4 comuni
- 130 persone
- 40 organizzazioni

Ragionano su quale futuro per il Ronco Bidente in un inaspettato clima di entusiasmo e collaborazione.

Tra gli esiti del processo quello di costituire uno **strumento leggero ma efficace di coordinamento tra Comuni, altri enti, associazioni, imprese e cittadini attivi per favorire la collaborazione reciproca verso obiettivi strategici condivisi.**

Per vedere tutte le proposte emerse dal processo [clicca qui](#)

feb/ott
2020






Occhio al paesaggio!

Progetto promosso dalla Regione ER.








Mappatura emotiva dei territori, realizzata attraverso l'attivazione delle comunità.

[Scopri di più](#)


COSA PREVEDE L'ACCORDO

- Individuazione del personale interno al Comune dedicato e degli strumenti necessari nelle figure di P. Pollini, M. Zanetti, R. Mazzotti e P. Rossi. 
- Individuazione attivazione e coinvolgimento dei soggetti territoriali interessati al progetto e avvio di un tavolo di confronto: nei primi sei mesi di progetto sono stati svolti 4 incontri (2 online e 2 in presenza) e un questionario coinvolgendo circa 50 stakeholder rilevanti tra amministratori, imprenditori, associazioni di categoria, associazioni ambientaliste, guide turistiche, enti pubblici, guardie ecologiche e tecnici comunali di tutta la vallata. 
- Individuazione di un soggetto esperto in facilitazione-comunicazione e/o esperto in paesaggio: Elena Salvucci della Casa del Cuculo e Giovanni Grapeggia di Studio Verde hanno affiancato il processo rispettivamente per la facilitazione e la competenza tecnica. 
- Prima individuazione degli oggetti da osservare in rapporto alle caratteristiche del territorio e contestuale prima definizione degli obiettivi. 
- Confronto per la condivisione tra i soggetti individuati degli obiettivi del progetto e delle linee di lavoro per la costituzione dell'osservatorio. 

COSA PREVEDE L'ACCORDO

- Condivisione con il tavolo di confronto degli oggetti e degli obiettivi dell'Osservatorio locale 
- Definizione del modello/struttura dell'Osservatorio locale e delle persone che gestiscono l'Osservatorio locale 
- Definizione di un programma biennale delle attività (Agenda 2022-2023) 
- Costituzione formale dell'Osservatorio locale con scelta del nome dell'Osservatorio e della sede 
- Individuazione e realizzazione degli strumenti per la comunicazione e la partecipazione dell'Osservatorio 
- Raccolta dell'adesione formale dei Comuni interessati alla costituzione dell'Osservatorio 
- Organizzazione evento di presentazione/comunicazione alla cittadinanza 

MOMENTI DI CONFRONTO

- 
- dic
2020

 - **Due incontri online di condivisione** uno con i rappresentanti politici dei Comuni e degli Enti coinvolti ed uno con i rappresentanti di associazioni e imprese.
 - mag
2021

 - **Questionario rivolto agli stakeholder rilevanti** (attività economiche, associazioni, uffici tecnici e tecnici privati) per raccogliere opinioni su una prima proposta relativa a obiettivi e modalità di funzionamento. Esito
 - giu
2021

 - **Incontro con gli assessori della vallata per adesione preliminare:** erano presenti gli assessori di Forlimpopoli, Forlì, Meldola, Civitella, Galeata e Santa Sofia. L'incontro è stato un momento di confronto sugli obiettivi e la modalità di funzionamento dell'Osservatorio. Tutti gli assessori hanno espresso la volontà di aderire.
 - giu
2021

 - **Incontro pubblico con gli stakeholder** di tutti i Comuni aderenti alla presenza di una rappresentante dell'Osservatorio Regionale per la qualità del Paesaggio dell'Emilia Romagna e degli assessori per un ulteriore confronto su obiettivi e modalità di funzionamento dell'Osservatorio. Report dell'incontro



*La nostra forza è la semplicità.
Dobbiamo spiegarlo per prima cosa ai residenti.*
– Roberto Oste Ribelle La Campanara

*Immagino che la vallata inizi ad essere riconoscibile
perché tutti gli abitanti sono diventati consapevoli del territorio in cui vivono.*
– Vania Poderi dal Nespoli

FINALITÀ DELL'OSSERVATORIO EMERSE DAI MOMENTI DI CONFRONTO

Promuovere la salvaguardia, la gestione e la riqualificazione dei paesaggi della valle del Ronco Bidente ed estende la propria attività agli spazi naturali, rurali, urbani e periurbani, e si occupa dei paesaggi che possono essere considerati eccezionali, dei paesaggi della vita quotidiana e di quelli degradati.

Promuovere la conoscenza, la fruizione e l'appartenenza da parte in primis della popolazione residente e in secondo luogo di possibili visitatori, privilegiando una fruizione sostenibile, autentica e immersiva.

Promuovere il coordinamento tra i Comuni il cui territorio tocca la valle del Ronco Bidente e tra essi e gli altri enti competenti con modalità agili ed efficaci, al fine di avere una comune visione per lo sviluppo e la tutela del territorio avviando progettualità comuni e attirando nuove risorse e collaborazioni.

Favorire il coordinamento tra i soggetti privati (associazioni, imprese, comitati...) che operano nello stesso territorio con finalità riconducibili a quelle dell'Osservatorio locale e tra essi e i soggetti pubblici.

Favorire il monitoraggio e la mappatura partecipati della qualità del paesaggio e la segnalazione delle criticità

Promuovere l'omogeneizzazione e il miglioramento degli strumenti urbanistici che impattano sul paesaggio.

Produrre, raccogliere e rendere fruibili studi, analisi e raccolte di tipo storico, culturale, antropologico, naturalistico, idrografico e geologico.

Promuovere la comunicazione coordinata di iniziative ed eventi dei Comuni aderenti in relazione al paesaggio e territorio.

Promuovere la realizzazione e la manutenzione di una rete escursionistica integrata.

Promuovere azioni concrete di riqualificazione ambientale delle aree degradate o a rischio degrado, quali a titolo esemplificativo la riforestazione, la vigilanza ambientale, il contrasto delle specie alloctone e la promozione dell'agricoltura biologica.

MODALITÀ DI FUNZIONAMENTO EMERSA DAI CONFRONTI SINTESI

L' Osservatorio si servirà dei seguenti organi:

Assemblea composta da:

- amministratori dei Comuni aderenti,
- altre Amministrazioni, Enti, Aziende Pubbliche rilevanti,
- associazioni e imprese del territorio con finalità compatibili che abbiano aderito all'Osservatorio.

L'Assemblea ha il compito di indicare al Consiglio i campi di azioni e le progettualità su cui intervenire, è inoltre uno strumento di comunicazione e coordinamento tra i soggetti che ne fanno parte.

Consiglio direttivo composto da:

- un assessore per ciascun Comune aderente,
- un membro per ciascun altra Amministrazione, Ente, Azienda Pubblica aderenti
- un numero adeguatamente proporzionato di membri scelti dall'Assemblea a rappresentare i soggetti non appartenenti alle precedenti categorie

Il consiglio direttivo ha il compito di definire l'ordine di priorità e implementare le proposte dell'assemblea e può avvalersi di **tavoli tecnici** costituiti ad hoc su ogni singola azione individuata.

Presidente scelto tra un amministratore/amministratrice dei Comuni membri del consiglio

Gli organi si rinnovano ogni tre anni.

L'Osservatorio Locale per il Paesaggio ha sede presso l'ex Acquedotto Spinadello

ALLEGATO TECNICO: PROGRAMMAZIONE TRIENNALE DELL'OSSERVATORIO LOCALE PER LA QUALITÀ DEL PAESAGGIO DEL RONCO BIDENTE.

In base alle priorità emerse dai diversi stakeholder durante gli incontri svolti per la costituzione dell'Osservatorio, in linea con le finalità dell'Osservatorio locale per la qualità del paesaggio del Ronco Bidente e dell'Osservatorio per la qualità del paesaggio della Regione Emilia-Romagna, sono state individuate le seguenti linee di azione che saranno dettagliate con gli stakeholder membri dell'Osservatorio Locale una volta ultimate le procedure di costituzione e adesione.




Condivisione

- Implementazione di una modalità agile ed efficace di coordinamento tra tutti i soggetti coinvolti nell'Osservatorio locale.




Diffusione

- Implementazione di uno strumento per il coordinamento tra i soggetti pubblici e privati che organizzano attività e servizi nella vallata e creazione di uno strumento di promozione unitaria della valle del Ronco Bidente.



Monitoraggio


- Implementazione di attività partecipate di monitoraggio del paesaggio rivolte a cittadini e scuole, finalizzate a creare conoscenza e appartenenza. A titolo esemplificativo:
 - attività di monitoraggio delle acque in collaborazione con Scuole superiori a indirizzo chimico biologico e industriale
 - Coinvolgimento dei cittadini come custodi di paesaggio



Valorizzazione

- Coinvolgimento dell'Università di Bologna, Facoltà di Architettura per l'individuazione di elementi di criticità e valorizzazione della vallata del Ronco Bidente in collaborazione con gli studenti del laboratorio di urbanistica.
- Sistematizzazione e pubblicazione online delle ricerche e gli studi esistenti nell'area in oggetto
- Implementazione di una rete escursionistica di vallata per la promozione di una fruizione lenta e sostenibile del paesaggio

PROSSIMI PASSI

- 
- 29 set
2021

Istituzione Osservatorio e adesione alla rete Regionale degli Osservatori Locali di Paesaggio

Delibera del Consiglio Comunale di Forlimpopoli
 - sett/ott
2021

Adesione formale dei soggetti pubblici e privati

I Comuni di Forlì, Meldola, Civitella, Galeata e Santa Sofia formalizzano la propria adesione. I soggetti privati fanno richiesta di adesione formale
 - 17 ott
2021

Evento pubblico di lancio dell'Osservatorio Locale di paesaggio del Ronco Bidente

Evento pubblico presso il Centro visite partecipato Spinadello e lancio dei primi canali di comunicazione dell'Osservatorio

...e poi finalmente si parte!