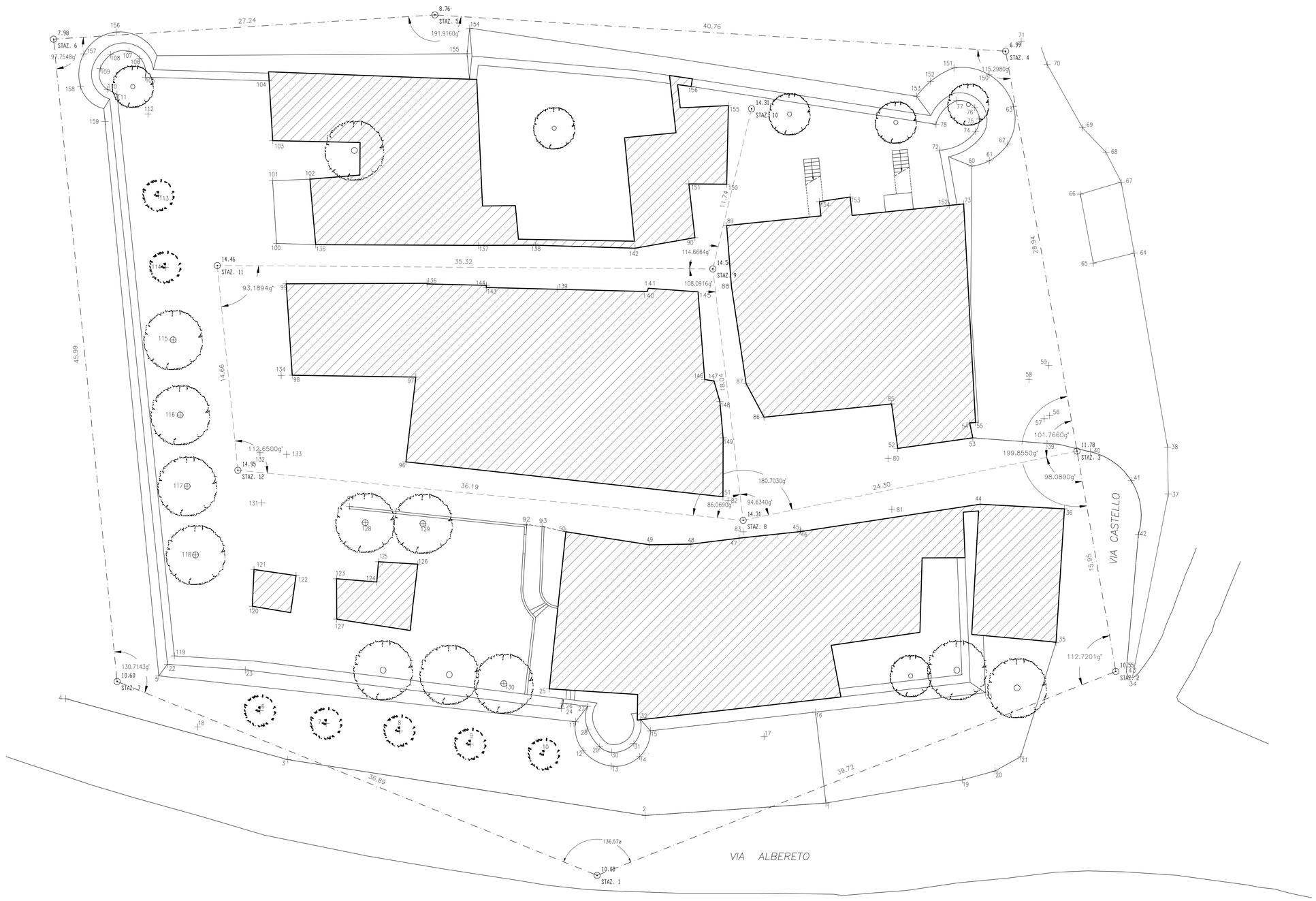

Planimetria delle unita' di minime di intervento
scala di 1:500

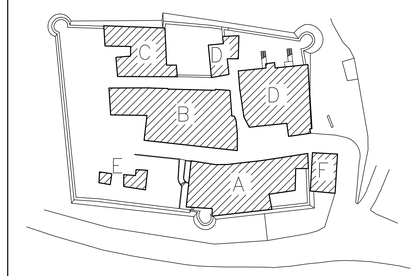

COMUNE DI MONTESCUDO

PIANO DI RECUPERO
DELL' INSEDIAMENTO STORICO 'CASTRUM ALBARETI'
(CASTELLO DI ALBERETO)

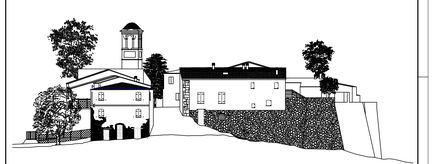

PROGETTISTA ARCHITETTONICO
Dott. Arch. Marco PANZETTA
Via Battego, 26 – Rimini – 0541/772216

COLLABORATORI E DISEGNATORI
Geom. Emanuele PANZETTA
Geom. Paolo BERSANI
Dott. Laura PRUNI

- [ ] Architettonico
- [ ] Impianti
- [ ] Strutture
- [ ] Arredo urbano
- [x] Rilievo topografico
- [x] Stato di fatto
- [ ] Progetto

Disegno:
RILIEVO TOPOGRAFICO
DI DETTAGLIO

Scala: 1 : 100
Nome file: REC-1
Data:

TAV.
A1